

S.C. PATRIC RD SRL


Nr. 1237 / 22.05.2017

PROCES VERBAL

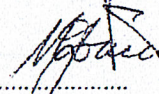
al Conferinței a II-a de amenajare privind amenajamentul fondului forestier
proprietate privată aparținând Composesoratului " Valea Goblii" Vintu de Jos,
jud. Alba

Participanți:


1. Ing. Schiop Traian – delegat Garda Forestiera Cluj.....



2. ing. Oprica Nicolae – delegat APM Alba.....



3. Ing. Văju Gheorghe – expert C.T.A.P. S.C. PATRIC RD SRL....




4. Ing. Rosu Nicolae – sef ocol, lezerul Trascau.....



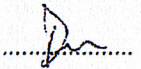
5. Savu Zeno – presedinte Asociatie.....



6. Ing. Dejica Petru – șef proiect S.C. PATRIC RD SRL.....



7. ing. Teican Cosmin – proiectant S.C. PATRIC RD SRL.....



În conformitate cu prevederile din "Norme tehnice pentru amenajarea pădurilor" în vigoare, ne-am întrunit pentru a analiza și aviza planurile de cultură și exploatare ale amenajamentului fondului forestier proprietate privată aparținând Composesoratului " Valea Goblii" Vintu de Jos, jud. Alba obținut prin aplicarea legii de proprietate – Legea nr. 1/2000 .

1. Suprafata fondului forestier

Suprafata totală a fondului forestier proprietate **privata aparținând Composesoratului "Valea Goblii" Vintu de Jos, jud. Alba** care face obiectul amenajării este de 339.7 ha, conform documentelor de proprietate anexate.

Documentele de proprietate prin care Composesoratul "Valea Goblii" Vintu de Jos, jud. Alba a fost puse în posesie este următorul:

Titlu de proprietate 19569 /1987 din 19.05.2008.....	339,6970 ha
	Total 339.6970 ha

Documentele de proprietate sunt prezentate in documentația atașată prezentului proces verbal.

2. Amplasamentul proprietății

Fondul forestier proprietate **privata aparținând Composesoratului "Valea Goblii" Vintu de Jos, jud. Alba**, organizat în U.P. I Valea Goblii a făcut parte, înainte de retrocedarea către actuali proprietari, din punct de vedere al administrației silvice de stat, conform actelor de proprietate, din UP I Vintu de Jos (O.S. Valea Ampoiului).

Din punct de vedere administrativ-teritorial, suprafata luată în studiu, se află pe raza U.A.T Vintu de Jos, jud. Alba

În prezent suprafata fondului forestier proprietate **privata aparținând Composesoratului "Valea Goblii", judetul Alba**, organizat în U.P. I Valea Goblii este administrată de către Ocolul Silvic Iezarul Trascau.

3. Baza cartografică folosită

Pentru determinarea suprafețelor și întocmirea hărților s-au folosit planuri de bază restituite, foi volante, la scara 1/10000, cu curbe de nivel.

Planurile de bază folosite se încadrează în următoarele trapeze:

L-34-71-D-d-3

4. Ocupații și litigii

- 4.3 ha sunt în litigiu.

5. Repartiția fondului forestier pe categorii de folosințe

Repartiția fondului forestier pe folosințe se prezintă astfel:

- A. Păduri și terenuri destinate împăduririi și reîmpăduririi: **329.6 ha**, din care :
 - Păduri pentru care se reglementează recoltarea de produse principale - **284.9 ha**
 - Păduri pentru care nu se reglementează recoltarea de produse principale - **44.7 ha**
- B. Terenuri afectate gospodăririi pădurilor: 5.3 ha, din care :
 - terenuri pentru hrana vanatului - 1.4 ha
 - terenuri administrative - 3.9 ha
- C. Terenuri neproductive - 0.5 ha
- D. Terenuri scoase temporar din fond forestier - 4.3 ha

6. Zonarea funcțională

În concordanță cu obiectivele social-economice fixate, condițiile staționale existente, țelurile de gospodărire adoptate și structura reală a arboretelor, fondul forestier a fost încadrat, la actuala amenajare, în grupa I funcțională (56.0 ha) și în grupa a II-a funcțională (273.6 ha), în următoarele categorii funcționale:

În Grupa I-a funcțională a fost încadrată o suprafață de 56.0 ha, după cum urmează:

Categoria funcțională : 2A	- 13.5 ha (T II)
2A2E	- 31.2 ha (T II)
2L	- 11.3 ha (T IV)
TOTAL:	56.0 ha

În Grupa II-a funcțională a fost încadrată o suprafață de 273.6 ha, după cum urmează:
Categoria funcțională : 1B - 273.6 ha

7. Subunități de gospodărire

În raport cu obiectivele urmărite și funcțiile de producție și de protecție stabilite au fost constituite următoarele subunități de producție sau protecție:

U.P. A - Codru regulat	- 284.9 ha;
U.P. M - Protecție deosebită	- 44.7 ha
Total	329.6 ha

8. Bazele de amenajare

S-au adoptat următoarele baze de amenajare :

Regimul: codru;

Compoziția țel: corespunzătoare tipului natural fundamental de pădure pentru arboretelor exploatabile și compoziția țel la exploatabilitate pentru celelalte arborete;

Exploatabilitatea: de protecție pentru arboretelor încadrate în grupa I funcțională și tehnică pentru arboretelor încadrate în grupa a II a funcțională SUP A. Varsta exploatabilității este de 109 ani.

Tratamente - tăieri progresive

Ciclu 110 ani

9. Reglementarea procesului de producție

9.1 Analiza și adoptarea posibilității

La S.U.P. A s-au calculat următorii indicatori de posibilitate :

C.I.	721 mc
Q	0.1
m	0
VD/10	131 m ³ /an
VE/20	193 m ³ /an
VF/40	1187 m ³ /an
VG/60	1225 m ³ /an
PCi =	131 m ³ /an
Pded.=	161 m ³ /an
Pind. =	179 m ³ /an
P _{adoptată} =	131 m ³ /an

S-a adoptat posibilitatea de produse principale de 131 m³/an, după valoarea indicatorului rezultat prin procedeul creșterii indicatoare.

S-a prevăzut a se executa în deceniul care urmează următoarele cantități anuale de lucrări de îngrijire a arboretelor :

- rărituri - 9.6 ha/an cu un volum de extras de 171 m³/an

Cu tăieri de igienă se estimează a se parcurge anual 205.2 ha/an cu un volum de extras de 177 m³/an.

9.2 Analiza și adoptarea planurilor decenale

Posibilitatea de produse principale se va recolta din arboretele din u.a. : 13C,14C,15B

Rărituri s-au propus în u.a. : 9B,10B,11A,11B,12A,12B, 13B,14E,16C,17C,25A, 27A,27B,28B,30B,34B.

S-a propus a se parcurge cu lucrari de conservare 0.1 ha /an cu un volum de 1 m³/an.

10. Probleme speciale :

◆ Lucrările de teren au fost recepționate prin procesul verbal nr. 3083/19.12.2016

◆ Amenajamentul intră în vigoare la data de 1.01.2017 și are o valabilitate de 10 ani.

◆ Beneficiarul va parcurge procedura de evaluare de mediu pentru planuri și programe, conform cu H.G. 1076/2004.

◆ La încadrarea arboretelor în planurile de lucrări, proiectantul a analizat și aplicat prevederile Ordinului 3397/2012 privind stabilirea criteriilor și indicatorilor de identificare a pădurilor virgine și cvasivirgine în România.

◆ Suprafața luată în studiu nu se suprapune cu ariile protejate sau situl Natura 2000 .

Prezentul proces-verbal conține 4 pagini și s-a întocmit în 5 exemplare, câte unul pentru fiecare parte interesată.