









S.C. NEW WAY S.R.L.

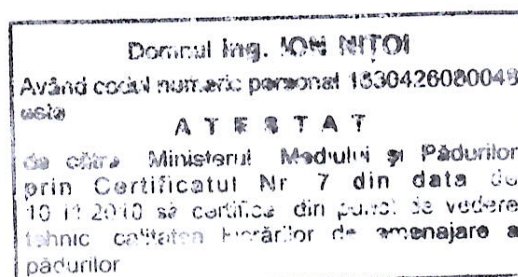
Nr. 83 / 28.04.2020

PROCES VERBAL
al Conferinței a II-a de amenajare
a fondului forestier proprietate privată aparținând persoanelor fizice Bethlen G. Ana, Bethlen Susana Agneta, Szentkuti Eva, Betegh Ștefania Terezia Helena, Farkaș Ladislau Emeric și Zikhy Josefina Melania Georgia,
județul Alba

Participanți :

1. Ing. Șchiop Traian – reprezentant Garda Forestieră Cluj.....
2. Ing. Goia Vasile Nicolae – reprezentant O.S. Aiud.....
3. Banffy Farcas Gyorgy – reprezentant proprietari.....
4. Ing. Nițoi Ion – specialist CTAP – S.C. NEW WAY S.R.L. Brașov.....
5. Ing. Boicu Vasile – șef proiect S.C. NEW WAY S.R.L. Brașov.....
6. Ing. Bărbulescu Daniel – proiectant S.C. NEW WAY S.R.L. Brașov.....

În conformitate cu prevederile din “Norme tehnice pentru amenajarea pădurilor” în vigoare, ne-am întrunit pentru a analiza și aviza planurile de cultură și exploatare ale amenajamentului fondului forestier proprietate privată aparținând persoanelor fizice Bethlen G. Ana, Bethlen Susana Agneta, Szentkuti Eva, Betegh Ștefania Terezia Helena, Farkaș Ladislau Emeric și Zikhy Josefina Melania Georgia, județul Alba.



1. Suprafața fondului forestier

Suprafața totală a fondului forestier proprietate privată aparținând persoanelor fizice Bethlen G. Ana, Bethlen Susana Agneta, Szentkuti Eva, Betegh Ștefania Terezia Helena, Farkaș Ladislau Emeric și Zikhy Josefina Melania Georgia, județul Alba, care face obiectul amenajării este de 164,65 ha, conform documentelor de proprietate.

Documentele care atestă proprietatea asupra fondului forestier proprietate privată aparținând persoanelor fizice Bethlen G. Ana, Bethlen Susana Agneta, Szentkuti Eva, Betegh Ștefania Terezia Helena, Farkaș Ladislau Emeric și Zikhy Josefina Melania Georgia, județul Alba, sunt reprezentate de următoarele acte:

- Titlul de proprietate nr. 19595/1793 din 11.02.2004 -10,0 ha
- Procesul verbal de punere în posesie nr. 2093/03.03.2008 – 47,84 ha (CF 70866)
- Procesul verbal de punere în posesie nr. 2203/09.03.2007 – 50,27 ha (TP 14126/2219, CF 70976, CF 70980, CF70983)
- Procesul verbal de punere în posesie nr. 2204/09.03.2007 – 47,54 ha (TP 14126/2216)
- Procesul verbal de punere în posesie nr. 1277/31.07.2002 – 9,0 ha (TP 19595/1794, CF 70795).

Fondul forestier proprietate privată aparținând persoanelor fizice Bethlen G. Ana, Bethlen Susana Agneta, Szentkuti Eva, Betegh Ștefania Terezia Helena, Farkaș Ladislau Emeric și Zikhy Josefina Melania Georgia, județul Alba este la prima amenajare în forma actuală.

2. Amplasamentul proprietății

Suprafața fondului forestier proprietate privată aparținând persoanelor fizice Bethlen G. Ana, Bethlen Susana Agneta, Szentkuti Eva, Betegh Ștefania Terezia Helena, Farkaș Ladislau Emeric și Zikhy Josefina Melania Georgia, județul Alba este de 164,65 ha, a fost preluată în baza legilor funciare de la Ocolul Silvic Aiud, U.P. II Ciuguzel, parcelele 60%, 61%, 62%, 63, 64%, 65% și U.P. VI Mirăslău, parcelele 28% și 29%.

Sub aspectul actualei arondări silvice fondul forestier proprietate privată aparținând persoanelor fizice Bethlen G. Ana, Bethlen Susana Agneta, Szentkuti Eva, Betegh Ștefania Terezia Helena, Farkaș Ladislau Emeric și Zikhy Josefina Melania Georgia, județul Alba se realizează prin contract de prestări servicii de către Ocolul Silvic Aiud.

Din punct de vedere administrativ-teritorial, suprafața luată în studiu, se află pe raza U.A.T.-urilor Lopadea Nouă și Mirăslău, județul Alba.

3. Baza cartografică folosită

Pentru determinarea suprafețelor și întocmirea hărților s-au folosit planuri de bază restituite, foi volante, la scara 1:5.000, cu curbe de nivel (executate de I.G.F.C.O.T./I.C.S.P.S. în anii 1978-1982), dar și ortofotoplanuri scara 1:5.000.

Planurile de bază folosite se încadrează în următoarele trapeze:

L-34-60-C-c-2-II, L-34-72-B-a-2-IV, L-34-72-B-a-4-II, L-34-72-B-a-4-IV.

4. Ocupații și litigii

- Nu sunt ocupații și litigii.

5. Repartiția fondului forestier pe categorii de folosințe

Repartiția fondului forestier pe folosințe se prezintă astfel:

A - Păduri și terenuri destinate împăduririi sau reîmpăduririi	164,12 ha
A1 - Păduri și terenuri destinate împăduririi pentru care se reglementează recoltarea de produse principale	164,12 ha
A11- Păduri inclusiv plantații cu reușită definitivă	164,12 ha
B – Terenuri afectate gospodăririi silvice.....	0,53 ha
B7- Terenuri cultivate pentru nevoile administrației (64A).....	0,53 ha

6. Zonarea funcțională

În concordanță cu obiectivele social-economice fixate, condițiile staționale existente, țelurile de gospodărire adoptate și structura reală a arboretelor, fondul forestier a fost încadrat, la actuala amenajare, în grupa I funcțională (164,12 ha) în următoarele categorii funcționale:

Grupa I

- 2 L – Arboretele situate pe terenuri cu substraturi litologice foarte vulnerabile la eroziuni și alunecări, cu pante cuprinse până la limitele indicate la categoria 1.2.a (TIV).....13,2 ha
- 5 R - Arboretele din păduri/ecosisteme de pădure cu valoare protectivă pentru specii de interes deosebit incluse în arii de protecție specială avifaunistică, în scopul conservării speciilor de păsări (din rețeaua ecologică Natura 2000 - SPA) (TIV).....47,84 ha
- 5 Q - Arboretele din păduri/ecosisteme de pădure cu valoare protectivă pentru habitate de interes comunitar și specii de interes deosebit incluse în arii speciale de conservare/situri de importanță comunitară în scopul conservării habitatelor (din rețeaua ecologică Natura 2000 – SCI) (TIV).....103,08 ha

7. Subunități de gospodărire

În raport cu obiectivele urmărite și funcțiile de producție și de protecție stabilite au fost constituite următoarele subunități de producție sau protecție:

<u>A – codru regulat, sortimente obișnuite:</u>	164,12 ha;
Total U.P. I:	164,12 ha.

8. Bazele de amenajare

S-au adoptat următoarele baze de amenajare :

Regimul: codru;

Compoziția țel: corespunzătoare tipului natural fundamental de pădure pentru arboretele exploatabile și compoziția țel la exploatabilitate pentru celelalte arborete;

Exploatabilitatea: de protecție, toate arboretele fiind încadrate în grupa I funcțională;

Tratamente - Tăieri progresive, Tăieri în crâng;

Ciclul - 120 ani.

9. Reglementarea procesului de producție

9.1. Analiza și adoptarea posibilității

La S.U.P. A s-au calculat următorii indicatori de posibilitate :

C.I. = 521 mc/an

Q = - 0,41

m = -

VD/10 = 62 m³/an

VE/20 = 59 m³/an

VF/40 = 154 m³/an

VG/60 = 578 m³/an

PCi = 59m³/an

Pded. = 68 m³/an

Pind. = 82 m³/an

P_{adoptată} = 59 m³/an

S-a adoptat posibilitatea de produse principale de 59 m³/an, după valoarea indicatorului rezultat prin procedeul creșterii indicatoare.

S-a prevăzut a se executa în deceniul care urmează următoarele cantități anuale de lucrări de îngrijire a arboretelor:

- degajări - - ha/an

- curățiri - - 0,38 ha/an cu un volum de extras de - 1 m³/an

- rărituri - - 7,61 ha/an cu un volum de extras de - 213 m³/an

Cu tăieri de igienă se estimează a se parcurge anual 79,85 ha cu un volum de extras de 71m³/an.

9.2 Analiza și adoptarea planurilor decenale

Posibilitatea de produse principale se va recolta din arboretele din u.a.: 28 A, 62 C, 63 I, 64 C.

Curățiri s-au propus în arboretul din u.a.: 63 F.

Rărituri s-au propus în arboretele din u.a.: 28 B, 29 A, 60 A, 60 B, 61 A, 62 A, 63 C, 63 D, 65 A, 65 B.

10. Probleme speciale:

- ◆ Lucrările de teren au fost recepționate prin procesul verbal nr. 214/ 18.12.2019.
- ◆ Amenajamentul intră în vigoare la data de 01.01.2020 și are o valabilitate de 10 ani.
- ◆ Beneficiarul va parcurge procedura de evaluare de mediu pentru planuri și programe, conform cu H.G. 1076/2004.
 - ◆ La încadrarea arboretelor în planurile de lucrări, proiectantul a analizat și aplicat prevederile Ordinului 3397/2012 privind stabilirea criteriilor și indicatorilor de identificare a pădurilor virgine și cvasivirgine în România.
 - ◆ Conform adresei nr. 79/24.04.2020 au fost notificați reprezentanții APM Alba în vederea participării la Conferința a II a de amenajare a pădurilor
 - ◆ Suprafața fondului forestier proprietate privată aparținând aparținând persoanelor fizice Bethlen G. Ana, Bethlen Susana Agneta, Szentkuti Eva, Betegh Ștefania Terezia Helena, Farkaș Ladislau Emeric și Zikhy Josefina Melania Georgia, județul Alba, care va face obiectul amenajamentului, se suprapune cu siturile Natura 2000 ROSCI0253 Trascău, ROSPA0087 Munții Trascăului și ROSCI0187 Pajiștile lui Suci.

Prezentul proces-verbal conține 4 pagini și s-a întocmit în 5 exemplare, câte unul pentru fiecare parte interesată.