


PADEX SILVA PROIECT SRL

MUNICIPIUL PITESTI, ALEEA IONEL TEODOREANU,
NR. 2, BL. C5, SC. B, AP. 4, JUD. ARGES
J03/1688/04.12.2012; C.U.I. RO 30975120
Tel/fax: 0040-348427163, 0040-761699125, 0040-756101901;
e-mail: padexsilva@gmail.com




PROCES VERBAL

Încheiat astăzi 29.05.2014

A. OBIECT: Conferința a II-a de amenajare a pădurilor de folosință forestieră,
proprietate privată, aparținând persoanei juridice:
Composesoratul Urbarial „Pleșa” Paulian, din comuna Buteni,
județul Arad.

B. PARTICIPANȚI:

- g. Szatmari Laszlo – reprezentant I.T.R.S.V. Oradea.....
- g. Radac Viorel – șef O.S.P. Codrii Zarandului.....
- ing. Banu Constantin – expert C.T.A.P. S.C. Padex Silva Proiect S.R.L. Pitești.....
- g. Pătru Dumitru – șef proiect S.C. Padex Silva Proiect S.R.L. Pitești.....
- g. Vasile Cosmin Ioan – inginer proiectant S.C. Padex Silva Proiect S.R.L. Pitești.....
- l. Lazăr Iancu – reprezentant Composesoratul Urbarial Pleșa Paulian.....



În conformitate cu prevederile Normelor tehnice de amenajarea pădurilor în vigoare, ne-am întrunit în scopul analizării și preavizării soluțiilor tehnice pentru fondul forestier național proprietate privată aflat în proprietatea persoanei juridice mai sus menționată.

În urma analizei și a discuțiilor purtate, am constatat și stabilit următoarele:

Domnul ing. **BANU CONSTANTIN**
având codul numeric personal 1520411290911
este

ATESTAT

de către Ministerul Mediului și Pădurilor
prin Certificatul nr. 40, din data de 05.05.2011
să certifice, din punct de vedere tehnic,
calitatea lucrărilor de amenajare a pădurilor.

ANALIZA UNITĂȚII DE PRODUCȚIE

Suprafața studiată care face obiectul de studiu al prezentului amenajament, aparține Composesoratului Urbarial „Pleșa” Paulian, din comuna Buteni, județul Arad.

Fondul forestier care se amenajează este situat integral în limitele teritoriale ale U.P. IV Sălăjeni din cadrul O.S. Sebiș – Moneasa – D.S. Arad, O.S.P. Codrii Zarandului asigurând paza și prestările de servicii silvice, conform contractului de prestări servicii silvice nr. 1043 din 10.08.2010.

Suprafața fondului forestier național proprietate privată este de 125,4 ha și este constituită într-o singură unitate de producție.

Teritorial, suprafața se află situată integral în limitele teritoriale ale comunei Buteni, din județul Arad.

Suprafața determinată la actuala amenajare (125,4 ha), este identică cu suprafața înscrisă în documentele de proprietate, fiind ridicată în plan integral, cu ocazia punerii în posesie.

Documentul de proprietate care atestă proprietatea este reprezentat de:

- Procesul verbal de punere în posesie din 28.06.2002.

Se face mențiunea următoare: până la data avizării amenajamentului pentru fondul forestier proprietate privată ce aparține Composesoratului Urbarial „Pleșa” Paulian în ședința C.T.A.S., proprietarul se obligă să facă demersurile necesare pentru a obține Titlul de proprietate.

1. Suprafața unității de producție este de 125,4 ha.

Determinarea suprafețelor s-a făcut prin planimetrarea u.a., utilizând baza cartografică folosită la amenajarea precedentă. Peste planul de bază s-a suprapus planul cadastral al proprietății, la scara 1:5.000, asamblându-se parcellarul și subparcellarul. Suprafețele nou determinate sunt prezentate în tabelul „Evidența suprafețelor”, tabel anexat prezentului proces verbal.

Suprafața conform documentelor de proprietate este de 125,4 ha.

Repartiția fondului forestier pe categorii de folosință se prezintă astfel:

A. Păduri și terenuri destinate împăduririi – 86,9 ha, din care:

- terenuri acoperite cu pădure – 86,9 ha.

B. Terenuri afectate gospodăririi silvice – 1,3 ha, din care:

- culoare pentru linii de înaltă tensiune – 1,3 ha.

C. Terenuri neproductive – 37,2 ha.

2. Zonarea funcțională

Potrivit prevederilor din normele tehnice existente și corespunzător obiectivelor social – economice și ecologice fixate, suprafața de pădure studiată este încadrată integral în grupa I funcțională, constituind păduri cu funcții speciale de protecție, și anume:

- 1.2A. – Pădurile situate pe stâncării, pe grohotișuri, pe terenuri cu eroziune în adâncime, pe terenuri cu înclinare mai mare de 35 grade, iar cele situate pe substrate de fliș, nicipuri sau pietrișuri, cu înclinare mai mare de 30 grade (T.II) (28,9 ha - 33%);

- 1.5N. – Păduri situate în situri Natura 2000 (T.IV) (58,0 ha - 67%) - ROSCI 0289 Drocea – Codru Moma.

3. Subunități de gospodărire

În cadrul unității de producție s-au constituit două subunități de gospodărire:

- S.U.P. „A” – codru regulat sortimente obișnuite – 58,0 ha;

- S.U.P. „M” – păduri supuse regimului de conservare deosebită – 28,9 ha.

4. Bazele de amenajare

Regimul: Regimul adoptat este regimul codru.

Compoziția: Compoziția-țel este corespunzătoare tipului natural fundamental de pădure.

Tratamentul: Pentru fondul forestier proprietate privată studiat, tratamentul propus este cel al tăierilor progresive (în arboretele natural fundamentale) și cel al tăierilor rase (în arboretele total derivate).

Exploatabilitatea: S-a adoptat exploatabilitatea de protecție pentru arboretele din S.U.P. „A”.
Vârsta medie a exploatabilității este de 86 ani pentru arboretele din S.U.P. „A”-codru regulat
sortimente obișnuite.

Ciclul: S-a adoptat pentru arboretele din S.U.P. „A” – codru regulat, un ciclu de 90 ani.

5. Analiza și adoptarea posibilității

În vederea fundamentării posibilității pentru S.U.P. A – codru regulat sortimente obișnuite (pentru creșterea indicatorilor C.I.= 142 mc), s-au calculat indicatorii de posibilitate prin procedeul creșterii indicatorilor (P = 312 mc/an), după metoda claselor de vârstă (P = 243 mc/an – procedeul deductiv și P = 417 mc/an – procedeul inductiv), după starea arboretelor P = 2 mc/an.

S-a adoptat o posibilitate de produse principale în valoare de 243 mc/an, egală cu cea calculată prin metoda claselor de vârstă, procedeul deductiv.

În planul decenal au fost incluse toate arboretele exploatabile cu consistențe cuprinse între 0,1 și 0,5, parcurse sau neparcurse cu tăieri de regenerare.

Posibilitatea anuală de produse secundare este de 27 mc (integral din rărituri) și se va realiza prin parcurgerea anuală a 1,1 ha (integral cu rărituri).

Degajări nu au fost propuse a se efectua.

Prin tăieri de igienă se estimează că se va recolta anual un volum de circa 33 mc, de pe o suprafață de 43,1 ha.


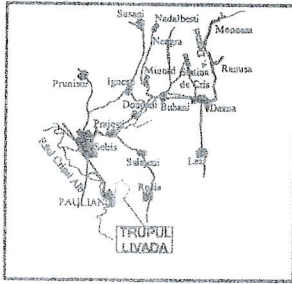
6. Analiza și adoptarea planurilor decenale

Posibilitatea adoptată pentru S.U.P. „A” – codru regulat este de 243 mc/an și se va recolta din u.a. 5 C, D, E.

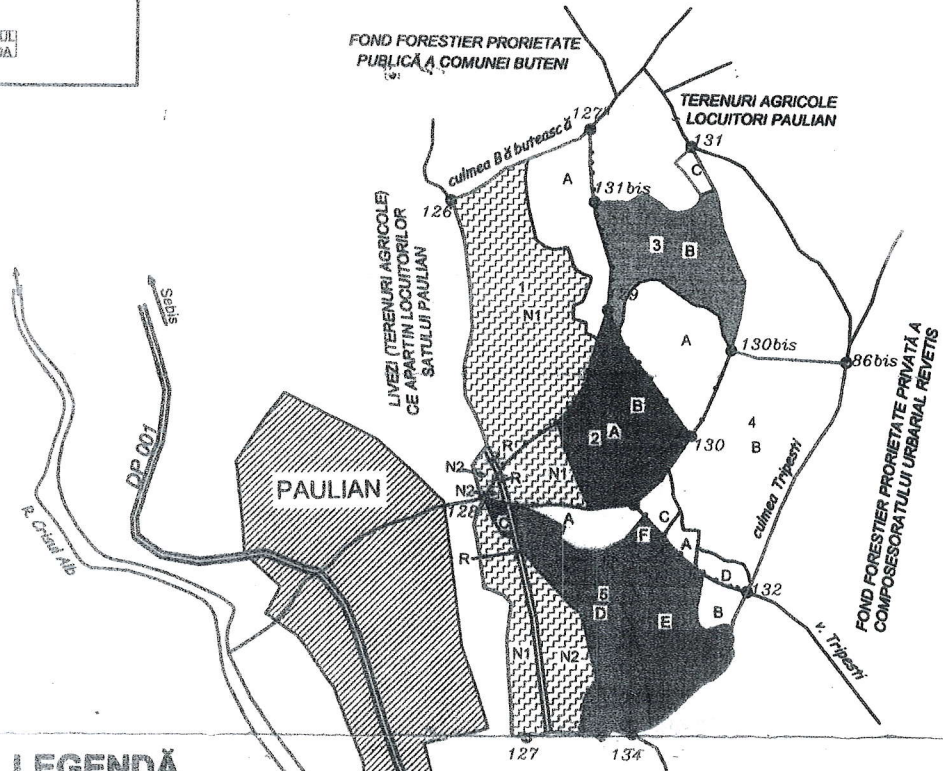
Conferința avizează soluțiile și planurile menționate anterior.

Drept pentru care s-a întocmit prezentul proces verbal în 6 (șase) exemplare.

Schita de ansamblu
sc 1:100.000



TRUP LIVADA



LEGENDĂ

- Culme
- ~ Pârâu, vale, râu
- Curs de apă nepermanent
- 6 Număr de parcelă
- A/B Limită și indicativ de subparcelă
- ↔ Anulare de limite
- ⊙ Bombă parcelară
- Limită de parcelă
- Limită proprietate
- DP001 Drum public
- ▨ Teren nereproductiv

LUCRARI

- ▨ DEGAJARI
- ▨ RARITURI
- ▨ T. PROGRESSIVE
- ▨ T. RASE
- ▨ T. DE CONSERVARE
- ▨ T. IGIENA
- ↓ IMPADURIRI

Notă: Întreaga suprafață de fond forestier este încadrată în grupa I funcțională



Comnul ing. BANU CONSTANTIN
având codul numeric personal 1620411290914
este

ATESTAT
Avizat C.T.A.P.
de către Ministerul Mediului și Pădurilor
prin Certificatul nr. 40, din data de 05.05.2011
să certifice, din punct de vedere tehnic,
soluțiile și planurile de amenajare a pădurilor.

S.C. PADEX SILVA PROIECT S.R.L. PITESTI			Fond forestier proprietate privată, aparținând Composesoratului Urbarial "PLEȘA" PAULIAN Comuna : BUTENI Judetul : A R A D Beneficiar : Composesoratul Urbarial "Pleșa" Paulian		faza redactare în concept
Proiectat	ing. Razvan Stefan	scara 1:20 000	Suprafata	125.4 ha	pl. nr. 3
Desenat	ing. Mihaela Bucur		Enclave:		
Colorat	ing. Mihaela Bucur	data	HARTA LUCRĂRILOR		
Verificat	ing. Dumitru Patru	2014			