



---

**AGENȚIA PENTRU PROTECȚIA MEDIULUI BISTRITA-NASAUD**

---

**DECIZIE**

**Nr. 732 din 31 octombrie 2023**

Urmare solicitării de emitere a avizului de mediu depusă de Comuna Șanț prin OS Izvorul Someșului Mare R.A pentru „*Amenajamentul silvic al fondului forestier proprietate publică a comunei Șanț, UP VII Cobășel - Zmeu*”, amplasat pe teritoriul administrativ al comunei Șanț, județului Bistrița-Năsăud, solicitare înregistrată la Agenția pentru Protecția Mediului Bistrița-Năsăud sub nr. 6220/10.05.2023, cu ultima completare înregistrată cu nr. 12964/23.10.2023, în baza:

- H.G. nr. 1000/2012 privind reorganizarea și funcționarea Agenției Naționale pentru Protecția Mediului și a instituțiilor publice aflate în subordinea acesteia;
- O.U.G. nr. 195/2005 privind protecția mediului, aprobată cu modificări prin Legea nr. 265/2006, cu modificările și completările ulterioare;
- H.G. nr. 1076/2004 privind stabilirea procedurii de realizare a evaluării de mediu pentru planuri și programe;
- O.U.G. nr. 57/2007 privind regimul ariilor naturale protejate, conservarea habitatelor naturale, a florei și faunei sălbatice, aprobată cu modificări prin Legea nr. 49/2011, cu modificările și completările ulterioare;
- H.G. nr. 236/2023 pentru aprobarea metodologiei de derulare a procedurii de evaluare de mediu pentru amenajamentele silvice;
- Hotărâre nr. 1284 din 24 octombrie 2007 privind declararea ariilor de protecție specială avifaunistică ca parte integrantă a rețelei ecologice europene Natura 2000 în România, modificată și completată prin Hotărâre nr. 971 din 5.10.2011;
- O.M. nr.1.679/2023 privind Ghidul metodologic specific privind evaluarea adecvata a efectelor potențiale ale planurilor/ proiectelor din domeniile de interes;
- O.M. nr.1.682/23.06.2023 pentru aprobarea Ghidului metodologic privind evaluarea adecvată a efectelor potențiale ale planurilor sau proiectelor asupra ariilor naturale protejate de interes comunitar, modificat prin O.M. nr. 2452/29.09.2023 privind modificarea și completare O.M. nr. 1682 /23.06.2023 pentru aprobarea Ghidului metodologic privind evaluarea adecvată a efectelor potențiale ale planurilor sau proiectelor asupra ariilor naturale protejate de interes comunitar;

**AGENȚIA PENTRU PROTECȚIA MEDIULUI BISTRITA-NĂSĂUD,**

- în urma parcurgerii etapei de încadrare, conform prevederilor H.G. nr. 1076/2004, privind stabilirea procedurii de realizare a evaluării de mediu pentru planuri și programe, de către Agenția pentru Protecția Mediului Bistrița-Năsăud,
- urmare a consultării titularului planului, a autorității de sănătate publică și a autorităților interesate de efectele implementării planului în cadrul ședinței Comitetului Special Constituit din 18.10.2023,
- în conformitate cu prevederile art. 5, alin. 3, litera a) și a Anexei 1 – Criterii pentru determinarea efectelor semnificative potențiale asupra mediului din H.G. nr. 1076/2004 privind stabilirea procedurii de realizare a evaluării de mediu pentru planuri și programe,
- conform H.G. nr. 236/2023 pentru aprobarea metodologiei de derulare a procedurii de evaluare de mediu pentru amenajamentele silvice, planul se încadrează la: Art. 6. – alin. (2) și alin (3) „Pentru amenajamentele silvice prevăzute la alin. (1), precum și pentru cele prevăzute la alin. (2) pentru care autoritatea competentă pentru protecția mediului decide în cadrul etapei de încadrare în procedura de evaluare adecvată că pot avea efecte semnificative asupra ariilor naturale protejate de interes comunitar se solicită elaborarea studiului de evaluare adecvată.” și alin (7) „Pentru amenajamentele silvice pentru care este necesară elaborarea studiului de evaluare adecvată este necesară, în consecință, și elaborarea raportului de mediu”
- urmare a informării publicului prin anunțuri repetate și în lipsa oricărui comentariu din partea publicului;

**decide:**

**„Amenajamentul silvic al fondului forestier proprietate publică a comunei Șanț, UP VII Cobășel - Zmeu”**

**titular: COMUNA ȘANȚ prin OCOLUL SILVIC IZVORUL SOMEȘULUI MARE R.A., cu sediul în localitatea Șanț, str. Principală, nr. 588, jud. Bistrița-Năsăud,**

***necesită evaluare de mediu și necesită evaluare adecvată urmând a fi supus procedurii de adoptare cu aviz de mediu.***

**Motivele care au stat la baza luării deciziei etapei de încadrare sunt:**

- a) Planul intră sub incidența art. 28 al OUG nr. 57/2007 privind regimul ariilor naturale protejate, conservarea habitatelor naturale, a florei și faunei sălbatice, cu modificările și completările ulterioare, aprobată prin Legea nr. 49/2011, cu modificările și completările ulterioare;
- b) 58,34% din suprafața UP VII Cobășel - Zmeu, respectiv 728,14 ha este amplasat în perimetrul sitului de importanță comunitară ROSPA0085 Munții Rodnei, iar suprafața de fond forestier amenajată în cadrul UP VII Cobășel - Zmeu a fost încadrată și în categoria funcțională 1. 5 (R) – Arborete protejate din cadrul rețelei Natura 2000 – Situl Natura 2000 ROSPA0085 Munții Rodnei (T. IV);
- c) Punctul de vedere al APNMR nr. 2658/MP/18.10.2023.

## Amenajamentul silvic prevede:

### I. Prezentare generală

a) fondul forestier proprietate publică aparținând comunei Șanț are o suprafață totală de **1248,18 ha**, fiind constituită o singură unitate de producție (U.P. VII Cobășel-Zmeu) și este amplasat pe raza județului Bistrița-Năsăud în comunele: Șanț.

Nr. crt.	Județul	Unitatea teritorial administrativă	Denumire fost O.S.	Parcele aferente	Suprafața [ha]
1.	Bistrița-Năsăud	Șanț	OS Izvorul Someșului Mare R.A	1; 2; 3; 4; 12; 13; 16; 17; 18; 19; 20; 21; 36; 37; 38;39; 40; 41; 42; 43; 44; 45; 46; 47; 48; 49; 50; 51; 52; 53;54; 55; 56; 57; 59; 61; 62; 63; 65; 66; 67; 68; 69; 70; 71;115; 116; 117; 118; 119; 120; 121;122; 123; 124; 125; 126; 127	1248,18
Total					1248,18

Situația terenurilor destinată gospodăririi pădurilor la amenajarea actuală după natură de folosință este următoarea:

- Terenuri acoperite de padure: 1229,73 ha – (respectiv 98,52 %);
- Terenuri afectate gospodăririi pădurilor: 15,65 ha (1,25%);
- Terenuri neproductive, stâncării, nisipuri, sărături, mlaștini etc.: 2,41 ha ( 0,19%)
- Terenuri scoase temporar din fondul forestier: 0,39 ha (ocupații și litigii)- (0,03%), unitatea amenajistică 40M;

Toate pădurile proprietate publică a comunei Șanț, județul Bistrița - Năsăud incluse în prezentul amenajament - U.P. VII Cobășel-Zmeu au fost încadrate în:

- grupa I-a funcțională: 1104,67- 89,83 % și în
- grupa a II-a funcțională: 125,06 ha –10,17%.

Perioada de valabilitate a amenajamentului este de 10 ani (01.01.2023-31.12.2032), iar conform O.U.G. nr. 177/2022 pentru modificarea și completarea Legii nr. 46/2008 - Codul silvic, precum și privind stabilirea unor măsuri în domeniul silviculturii, acesta intră în vigoare la data aprobării acestuia prin ordin al conducătorului autorității publice centrale care răspunde de silvicultură.

Repartiția pe grupe, subgrupe și categorii funcționale:

Grupa, subgrupa și categoria funcțională			Suprafața	
Cod	D e n u m i r e		ha	%
<b>Grupa 1. Păduri și terenuri destinate împăduririi cu funcții speciale de protecție</b>				
1.2.A	Păduri situate pe stâncării, pe terenuri cu eroziune în adâncime, pe terenuri cu înclinare mai mare de 35 grade, iar cele situate pe substrate de fliș și nisipuri sau pietrișuri, cu înclinare mai mare de 30 grade.	T II	679,28	55,24
1.2. C	Arboretele/Benzile de pădure din jurul golurilor alpine	T II	7,39	0,60
1. 2E	Plantații forestiere de pe terenuri degradate	T II	1,13	0,09

<i>Grupa, subgrupa și categoria funcțională</i>			<i>Suprafața</i>	
<i>Cod</i>	<i>Denumire</i>		<i>ha</i>	<i>%</i>
<b>1.5R</b>	<i>Arboretele din păduri/ecosisteme de pădure cu valoare protectivă pentru habitate de interes deosebit incluse în arii de protecție specială avifaunistică, în scopul conservării speciilor de păsări (ROSPA0085 Munții Rodnei)</i>	<b>T IV</b>	416,87	33,90
<b>Total grupa I</b>			<b>1104,67</b>	<b>89,83</b>
<b>Grupa 2. Păduri cu funcții de producție și protecție</b>				
<b>2.1.C</b>	<i>Arboretele destinate să producă, în principal, lemn pentru cherestea (T VI)</i>	<b>T VI</b>	125,06	10,17
<b>Total grupa a II-a</b>				
<b>TOTAL U.P.</b>			<b>1229,73</b>	<b>100</b>

<i>Aria protejată</i>	<i>Parcela/u.a. componente</i>	<i>Suprafață (ha)</i>
<i>ROSPA0085 Munții Rodnei</i>	<i>2, 3, 4, 16, 19, 66, 68, 115, 125, 126, 127, 1A, 1 B, 1 C, 116 A, 116 B, 116 C, 116 D, 117 A, 117 B, 118 A, 118 B, 118 C, 119 A, 12 A, 12 B, 120 A, 120 B, 120 C, 121 A, 121 B, 121 C, 122 A, 122 B, 122 C, 123 A, 123 B, 123 C, 123 D, 123 E, 124 A, 124 B, 124 C, 12V, 13 A, 13A, 17 A, 17 B, 17 C, 17 D, 17 E, 17 F, 17A1, 17A2, 17C, 18 A, 18 B, 20 A, 20 B, 49 B, 50 B, 50 C, 65 A, 65 B, 69 A, 69 B.</i>	728,14
<i>Total</i>		728,14

În raport cu funcțiile atribuite arboretelor, în cuprinsul U.P. se diferențiază următoarele tipuri de categorii funcționale

<i>Tipul de categorie funcțională</i>	<i>Categorii funcționale</i>	<i>Suprafața</i>	
		<i>ha</i>	<i>%</i>
<i>II</i>	<i>1.2A, 1.2C, 1.2E.</i>	687,8	55,93
<i>IV</i>	<i>1.5R</i>	416,87	33,90
<i>VI</i>	<i>2.1C</i>	125,06	10,17
<i>TOTAL</i>		1229,73	100

În cadrul acestei unități de producție s-au constituit 4 subunități de gospodărire, pentru cele 1229,73 ha, respectiv:

- SU.P., „A” - codru regulat - sortimente obișnuite 541,60 ha;
- SU.P., „M” - păduri supuse regimului de conservare deosebită 687,80 ha.

#### Bazele de amenajare

S-au adoptat următoarele baze de amenajare:

Regimul: codru;

Compoziția țel: corespunzătoare tipului natural fundamental de pădure pentru arboretele exploatabile și compoziția țel la exploatabilitate pentru celelalte arborete;

Exploatabilitatea: tehnică pentru arboretele încadrate în grupa a II a funcțională și de protecție pentru arboretele din grupa I funcțională. Vârsta medie a exploatabilității este 108 ani.

Tratamente – tăieri progresive în molidișuri cu regenerare și amestecuri de rășinoase cu fag.

Ciclul: 110 ani

**Prin amenajament nu sunt propuse realizarea de drumuri forestiere noi și nu se stabilește cadrul pentru realizarea proiectelor care sunt prevăzute în anexele nr. 1 și**

**2 din Directiva EIA, respectiv Legea 292/2018 privind evaluarea impactului asupra proiectelor publice și private asupra mediului.**

**Reglementarea procesului de producție:** s-a adoptat posibilitatea de produse principale de 2140 m<sup>3</sup>/an după indicatorul calculat prin metoda creșterii indicatoare. Aceasta se va recolta din următoarele u.a.-uri: 2, 4, 13A, 16, 17E, 20B, 39, 46B, 55C, 63, 65B, 115, 116A, 123D, 124C.

**Posibilitatea de produse secundare, tăieri de igienă**

**Produsele secundare** sunt cele ce rezultă în urma efectuării lucrărilor de îngrijire și conducere a arboretelor.

In planul lucrărilor de îngrijire s-a prevăzut a fi efectuate anual următoarele lucrări:

-degajări (45E, 46C, 47C, 56B, 69B, 124B) – **1,78 ha/an;**

-curățiri (18B, 65A, 116B, 116C, 118C)– **2,99 ha/an** cu un volum de extras de **28 m<sup>3</sup>/an;**

-rărituri (1A, 1B, 40B, 44D, 45D, 47B, 54, 59, 117A, 117B, 118A, 118B, 118C, 120A, 120B, 120C, 121A, 121C, 122A, 122B, 122C, 123A, 123B )– **27,96 ha/an** cu un volum de extras de **808 m<sup>3</sup>/an.**

-lucrări de igienă – 392,50 ha anual cu un volum de extras de **306 m<sup>3</sup>/an.**

**Lucrările de conservare** s-au propus în arboretele din u.a : 3, 12B, 40A, 40C, 41, 43D, 48A, 48B, 50C, 51, 52, 53A, 53B, 55B, 66, 68, 69A, 124A, 125, 127.

Accesul la fondul forestier se realizează pe drumuri forestiere și drumuri publice existente.

**b) Încadrarea fondului forestier din punct de vedere al ariilor naturale protejate, și a speciilor:**

Aproximativ 58,34 % din amenajament U.P. VII Cobășel-Zmeu face parte din ariile naturale protejată de interes comunitar, respectiv ROSPA0085 Munții Rodnei respectiv u.a –urile: 2, 3, 4, 16, 19, 66, 68, 115, 125, 126, 127, 1A, 1 B, 1 C, 116 A, 116 B, 116 C, 116 D, 117 A, 117 B, 118 A, 118 B, 118 C, 119 A, 12 A, 12 B, 120 A, 120 B, 120 C, 121 A, 121 B, 121 C, 122 A, 122 B, 122 C, 123 A, 123 B, 123 C, 123 D, 123 E, 124 A, 124 B, 124 C, 12V, 13 A, 13A, 17 A, 17 B, 17 C, 17 D, 17 E, 17 F, 17A1, 17A2, 17C, 18 A, 18 B, 20 A, 20 B, 49 B, 50 B, 50 C, 65 A, 65 B, 69 A, 69 B.

**În urma verificării ediției a 14-a a Catalogului pădurilor virgine și cvasivirgine din România, publicat pe site-ul Ministerului Mediului, Apelor și Pădurilor, la data de 12.05.2023, fondul forestier cuprins în UP VII Cobășel-Zmeu nu este inclus în Catalogului pădurilor virgine și cvasivirgine din România.**

**1.Characteristicile planurilor și programelor cu privire, în special, la:**

**a) gradul în care planul sau programul creează un cadru pentru proiecte și alte activități viitoare fie în ceea ce privește amplasamentul, natura, mărimea și condițiile de funcționare, fie în privința alocării resurselor;**

Amenajamentul silvic al fondului forestier proprietatea comunei Șanț nu prevede:

- realizarea de drumuri forestiere noi;
- realizarea unor activități care să devieze cursuri de apă, să genereze poluare luminoasă sau prin care să se exploateze diverse zăcăminte minerale de suprafață sau subterane);
- realizarea de defrișări pentru schimbarea categoriei de folosință a terenului;
- inundarea unor terenuri.

însă prevede:

- utilizarea, stocarea, transportul, manipularea de substanțe, materiale, deșeuri solide, noxe care ar putea afecta speciile sau habitatele din ariile naturale protejate peste care se suprapune în proporție de 58,34%;
- efectuarea unor activități care să determine deteriorarea sau pierderea unor habitate sau specii de interes comunitar;
- sunt prevăzute recoltarea de produse principale pe suprafețe amplasate în arii naturale protejate de interes comunitar, degajări, curățări, rărituri și tăieri de conservare.

**b) gradul în care planul sau programul influențează alte planuri și programe, inclusiv pe cele în care se integrează sau care derivă din ele;**

- planul propus poate conduce la posibilitatea apariției de efecte semnificative asupra mediului și ar putea afecta speciile din ariile naturale protejate peste care se suprapune în proporție de 58,34 %, în zonă fiind propuse alte planuri sau programe;

**c) relevanța planului sau programului în/pentru integrarea considerațiilor de mediu, mai ales din perspectiva promovării dezvoltării durabile;**

- amenajamentul propus poate afecta conservarea, protecția și îmbunătățirea calității mediului, inclusiv conservarea speciilor de păsări de interes comunitar;

**d) problemele de mediu relevante pentru plan sau program;**

- fondul forestier din U.P. VII Cobășel-Zmeu administrat de OS Izvorul Someșului Mare R.A se suprapune aproximativ 58,34 % cu arii naturale protejate de comunitar;

**e) relevanța planului sau programului pentru implementarea legislației naționale și comunitare de mediu (de exemplu, planurile și programele legate de gospodărirea deșeurilor sau de gospodărirea apelor).**

S-au luat în considerare:

- Legea nr. 46/2008 - Codul Silvic, cu modificările și completările ulterioare, respectiv O.U.G. nr. 177/2022 pentru modificarea și completarea Legii nr. 46/2008 - Codul silvic, precum și privind stabilirea unor măsuri în domeniul silviculturii;
- Ordinul Ministrului Mediului și Pădurilor nr. 1540/03.06.2011 pentru aprobarea Instrucțiunilor privind termenele, modalitățile și perioadele de colectare, scoatere și transport al materialului lemnos;
- Hotărâre nr. 1284 din 24 octombrie 2007 privind declararea ariilor de protecție specială avifaunistică ca parte integrantă a rețelei ecologice europene Natura 2000 în România, modificată și completată prin Hotărâre nr. 971 din 5.10.2011;
- O.U.G. nr. 57/20.06.2007 privind regimul ariilor naturale protejate, conservarea habitatelor naturale a florei și faunei sălbatice, aprobată cu modificări și completări prin Legea nr. 49/2011.

**2. Caracteristicile efectelor și ale zonei posibil a fi afectate cu privire, în special, la:**

**a) probabilitatea, durata, frecvența și reversibilitatea efectelor;**

Amenajamentul silvic propune lucrări silvice pentru următorii 10 ani, care au ca scop:

- gestionarea durabilă a pădurii,
- creșterea capacității de protecție a pădurii, inclusiv ameliorarea rapidă a deficiențelor constatate la întocmirea amenajamentului silvic analizat,

Având în vedere suprafața mare care se suprapune cu arii naturale protejate, lucrările prevăzute și prezența habitatelor și speciilor de interes comunitar în zona amplasamentului, este posibil ca planul să poată avea un impact semnificativ asupra integrității ariile naturale protejate.

**b) natura cumulativă a efectelor;**

- planul poate genera efecte cumulative;

**c) natura transfrontieră a efectelor;**

- nu este cazul;

**d) riscul pentru sănătatea umană sau pentru mediu (de exemplu, datorită accidentelor);**

- planul nu constituie un risc pentru sănătate, dar pot să apară posibile efecte asupra mediului de ex. prin intensificarea traficului auto;

**e) mărimea și spațialitatea efectelor (zona geografică și mărimea populației potențial afectate);**

- lucrările silvice sunt propuse pe suprafețe limitate de teren, eșalonate pe 10 ani, în cadrul amplasamentului de 1248,18 ha;

**f) valoarea și vulnerabilitatea arealului posibil a fi afectat, date de:**

**(i) caracteristicile naturale speciale sau patrimoniul cultural;**

- amenajamentul U.P. VII Cobășel-Zmeu este amplasat în arie naturală protejată de comunitar sit Natura 2000;

- datorită localizării parțiale (58,34% din suprafața amenajată respectiv 728,14 ha) în perimetrul sitului de importanță comunitară ROSPA0085 Munții Rodnei a fost încadrată și în categoria funcțională 1.5 R Arboretele din păduri/ecosisteme de pădure cu valoare protectivă pentru habitate de interes deosebit incluse în arii de protecție specială avifaunistică, în scopul conservării speciilor de păsări (ROSPA0085 Munții Rodnei) (T. IV).

- din suprafața totală de 1248,18 ha, o suprafață de 728,14 ha este amplasată în situl Natura 2000 ROSPA0085 Munții Rodnei, conform hărților de distribuție anexate planului de management al ROSPA0085 Munții Rodnei, a obiectivelor specifice de conservare (OSC) și a activităților de teren, fondul forestier inclus în UP VII Cobășel - Zmeu, este areal de distribuție pentru unele specii de păsări de interes comunitar care au stat la baza desemnării sitului, *Aegolius funereus*, *Dendrocopos leucotos*, *Dryocopus martius*, *Ficedula albicollis*, *Ficedula parva*, *Lanius collurio*, *Picoides tridactylus*, *Strix uralensis*, *Aquila pomarina*;

- lucrările propuse prin plan pot să afecteze direct sau indirect zonele de hrănire/reproducere/migrație a acestor specii și pot afecta parametrii care definesc starea de conservare a acestora prin deteriorarea habitatului specific, modificări în densitatea și mărimea populațiilor speciilor, perturbarea activității speciilor în perioada de reproducere / odihnă /hrănire, etc.;

- în cazul unor specii de interes comunitar pentru a putea stabili posibilitatea de afectare a stării de conservare este necesară cunoașterea distribuției spațiale a tuturor tipurilor de habitate specifice: de hrănire, de odihnă, de reproducere, pentru a putea elimina incertitudinile;

- implementarea amenajamentului poate afecta starea de conservare a speciilor de păsări fiind propuse tratamentul tăierilor progresive, astfel este nevoie să fie realizată analiza tuturor tipurilor de intervenții propuse de plan în toate etapele ciclului său de viață și identificarea și cuantificarea efectelor generate de fiecare din intervențiile propuse, precum și corelarea formelor de impact generate de implementarea planurilor de amenajare cu parametrii obiectivelor de conservare stabiliți pentru speciile de pădări de interes comunitar;

- este necesară o analiză a impactului cumulat al planului ținând cont și de presiunile și amenințările identificate la nivelul sitului;
- planul poate avea influență directă asupra ariilor naturale protejate de interes comunitar prin emisii în aer, perturbarea prin zgomot sau lumină etc.
- planul implică utilizarea resurselor de care depinde diversitatea biologică;

Implementarea amenajamentului silvic poate afecta semnificativ habitate naturale ale speciilor de de interes comunitar, iar acțiunile incluse în amenajamentul silvic poate provoacă deteriorare sau pierdere a unor habitate naturale ale speciilor de interes comunitar.

Lucrările prevăzute în amenajamentul silvic pot afecta direct sau indirect zonele de hrănire/reproducere/migrație a speciilor de păsări de interes comunitar sau provoacă alte perturbări ale speciilor.

**(ii) depășirea standardelor sau a valorilor limită de calitate a mediului;**

Nu au fost identificate depășiri.

**(iii) folosirea terenului în mod intensiv;**

- terenul nu este utilizat în mod intensiv.

**g) efectele asupra zonelor sau peisajelor care au un statut de protejare recunoscut pe plan național, comunitar sau internațional.**

Aproximativ 58,34 % din amenajament U.P. VII Cobășel-Zmeu face parte din ariile naturale protejată de interes comunitar, respectiv **ROSPA0085 Munții Rodnei**.

**În concluzie, având în vedere:**

1. Sunt prevăzute tăieri de produse principale, produse secundare și tăieri de conservare pe suprafața amplasată în arii naturale protejate;
2. Având în vedere suprafețele parcurse cu lucrări și starea de conservare a speciilor de interes comunitar prezente pe suprafața planului este posibil ca implementarea amenajamentului să aibă impact semnificativ asupra acestora.
3. În urma analizării documentației și a memoriului întocmit conform Ordinul ministrului mediului, apelor și pădurilor nr. 262/2020 pentru modificarea Ghidului metodologic privind evaluarea adecvată a efectelor potențiale ale planurilor sau proiectelor asupra ariilor naturale protejate de interes comunitar, aprobat prin Ordinul ministrului mediului și pădurilor nr. 19/2010, s-a decis că planul necesită realizarea evaluării adecvate;

**în conformitate cu H.G. nr. 1076/2004, art. 11 și luând în considerare H.G. nr. 236/2023 pentru aprobarea metodologiei de derulare a procedurii de evaluare de mediu pentru amenajamentele silvice, având în vedere criteriile pentru determinarea efectelor semnificative potențiale asupra mediului prevăzute în Anexa 1, planul necesită evaluare de mediu și evaluare adecvată urmând a fi supus procedurii de adoptare cu aviz de mediu.**

**Informarea și participarea publicului la procedura de evaluare de mediu/procedura de evaluare adecvată:**

- A.P.M. Bistrița-Năsăud a asigurat accesul liber al publicului la informații prin:
- Anunțuri publicate de titular în ziarul Răsunetul de Bistrița-Năsăud în data de 09.05.2023 și 12.05.2023 privind depunerea notificării în vederea obținerii avizului de mediu și pe site-ul A.P.M. Bistrița-Năsăud în data de 10.05.2023;



- Anunț privind decizia inițială publicat în Răsunetul de Bistrița-Năsăud în data de 20.10.2023 și pe site-ul APM BN în 20.10.2023;
- Documentația depusă și completările ulterioare au fost accesibile spre consultare de către public pe toată durata derulării procedurii de reglementare la sediul A.P.M. Bistrița-Năsăud și la sediul OS Izvorul Someșului Mare R.A.

Nu au existat comentarii/contestații din partea publicului interesat/potențial afectat pe parcursul procedurii de emitere a actului de reglementare.


**Prezenta decizie poate fi contestată în conformitate cu prevederile Legii contenciosului administrativ nr. 554/2004, cu modificările și completările ulterioare.**

**Planul necesită evaluare de mediu, evaluare adecvată urmând a fi supus procedurii de adoptare cu aviz de mediu.**


DIRECTOR EXECUTIV,  
biolog, chimist Sever Ioan ROMAN




ȘEF SERVICIU  
AVIZE, ACORDURI, AUTORIZAȚII,  
ing. Marinela Suciu




ȘEF SERVICIU  
CALITATEA FACTORILOR DE MEDIU  
ing. Anca Zaharie



Întocmit,  
ecolog Alina Șteopan



Întocmit,  
ing. Rus Paul




**AGENȚIA PENTRU PROTECȚIA MEDIULUI BISTRITA-NASAUD**

Adresa: strada Parcului, nr.20, Bistrita, Cod 420035, Jud. Bistrita-Nasaud

E-mail: office@apmbn.anpm.ro ; Tel. 0263 224 064; Fax . 0263 223 709

Operator de date cu caracter personal, conform Regulamentului (UE) 2016/679

