

Regia Publică Locală a Pădurilor
STEJARUL R.A.
INTRARE Nr. 2973
IEȘIRE
Ziua 10 Luna 10 Anul 2024

AGENȚIA DE PROTECȚIE MEDIULUI BRĂSOV
NR INTRARE / IEȘIRE 13473 / 10.10.2024

2900

cc
clapocca

PROCES VERBAL ÎNCHEIAT ASTĂZI

10.10.2024 CU OCAZIA ORGANIZĂRII DEZBATERII
PUBLICHE ORGANIZATĂ DE COMUNA UNGRA pentru planul
Amenajamentul fondului forestier proprietate publică a comunei
Ungra și proprietate privată a Comunei Albina-Dăișoara,
judetul Brasso, reunite în UPIV Ungra

Se declară sesiunea deschisă la ora 16⁰⁵
Dezbaterea publică a fost mediatizată conform prevederilor legilor în
vigoare și a fost anunțată a se desfășura în data de 10.10.2024
la sediul Școlii Silvie RPLP STEJARUL RA din localitatea
Rupca, judetul Brasso

Se supune dezbaterii publice Raportul de Mediu și Studiul de
Evaluare Adekvată, întocmit de S.C GEO SILVA M.D.V., Sediul
RGX nr 136 (17.02.2022)

Persoanele prezente în sala de sesiune declară că sunt de acord
ca datele cu caracter personal, ale persoanelor participante la sesiune
să fie utilizate de APM Brasso și autoritățile participante în scopul
îndeplinirii prevederilor legale privind participarea publicului la
procedura de obținere a avizului de mediu.

Dezbaterea publică are caracter tehnic, nu decizional
Au fost invitate la dezbaterea publică, autoritățile membre
CSE de către titularul planului și au fost prezentate la APM
Brasso, dovada invitării acestora

A fost primit punctul de vedere din partea compartimentului
CFM din cadrul APM Brasso.

A fost completat SEA de către evaluator cu cerințele solicitate
de Agenția Națională pentru Aree Naturale Protejate - Serviciul
Teritorial Brasso

Evaluatorul Raportului de mediu prezintă planul propus
Suprafața fondului forestier este de 1216,85 ha, repartizat astfel

- 1169,65 ha Comuna Ungre

- 47,2 ha Composesoratul Albina-Dăișoara

Amplasamentul planului este amplasat parțial în situl de importanță
comunitară ROSC10304 Hârțibaciu Sud-Est și parțial în aria de protecție
specială avifaunistică ROSPA0099 Podișul Hârțibaciului; arii naturale
protejate aflate în administrarea A.N.A.N.P. - Serviciul Teritorial Broomre,
Nu sunt drumuri propuse.

Există un drum forestier de 6,8 km și drum public de 15,4 km

Nu au fost obiecțiuni din partea publicului interesat

Sedința sa încheiat la ora 17⁰⁵

Intocmit

APM Broomre







COPACEA LIUANA CRISTINA

Clapoccea

LISTA PERSOANELOR PARTICIPANTE LA DEZBATEREA PUBLICA IN VEDEREA OBTINERII AVIZULUI DE MEDIU

Dezbaterea publica din data de 10.10.2024 pentru obtinerea avizului de mediu pentru „AMENAJAMENTUL FONDULUI FORESTIER PROPRIETATE PUBLICA A COMUNEI UNGRA ȘI PROPRIETATE PRIVATĂ A COMPOSESORATULUI ALBINA - DĂIȘOARA, JUDEȚUL BRAȘOV, REUNITE ÎN UP IV UNGRA”, titular de plan COMUNA UNGRA.

Persoanele inscrise in lista de mai jos declara pe propria raspundere ca sunt de acord cu prelucrarea si utilizarea datelor cu caracter personal conform prevederilor legislative in vigoare.

Nr. crt.	NUMELE SI PRENUMELE	INSTITUTIA / ADRESA	DATE DE CONTACT	SEMNATURA
1	TĂLMĂCĂȘA CRISTINA	GNH G BRAȘOV	giovann@gmail.ro	
2	VAD-DRAHENI HORĂȚIU	GEOSILYA MDV	horatiudraghii@gmail.com	
3	ILOVAN COSMIN	R.P.L.P. Stejanel R.A.		
4	GURSCICAPTEAN CRISTIU	R.P.L.P. STEJARUL R.A	oviducurti@gmail.com	
6	Maniș MARIU	R-P-C.P. Stejarul RA	manu man@gmail.com	
7	BODOLIA ȘTEFĂN BATE	PRIMĂRIA UNGRA	primaria.ungro@yahoo.com	
8	COPAREA LIUANA CRISTINA	APM BRAȘOV	Cristina.Copacea@apmbv.apm.ro	