







PROCES VERBAL

al Conferinței a II-a de amenajare privind amenajamentul fondului forestier
proprietate publică aparținând orașului Ocna Sibiului – U.P. III Ocna Sibiului,
județul Sibiu

Participanți:

1. ing. Găbrian Stelian Sorin - reprezentant M.M.A.P. 
2. ing. Gheorghe Păun – expert C.T.A.P. - S.C. Silva Proiect Expert S.R.L. 
3. ing. Ionel Preda – șef proiect - S.C. Silva Proiect Expert S.R.L. 
4. ing. Ionel Preda – proiectant - S.C. Silva Proiect Expert S.R.L. 
5. ing. Tiberiu Brad – șef R.P.L. O.S. Valea Frumoasei R.A. 
6. ing. Mihaela Ana – reprezentant proprietar 



În conformitate cu prevederile din “Norme tehnice pentru amenajarea pădurilor” în vigoare, ne-am întrunit pentru a analiza și aviza planurile de cultură și exploatare ale amenajamentului fondului forestier proprietate publică aparținând orașului Ocna Sibiului – U.P. III Ocna Sibiului, județul Sibiu, obținut prin aplicarea legilor de proprietate – Legea nr. 1/2000 și Legea nr. 247/2005.

Domnul ING. PĂUN GH. GHEORGHE
Având codul numeric personal 1510323034968
este
ATESTAT
de către Ministerul Mediului și Pădurilor
prin certificat Nr. 14 din 10.11.2010
să certifice, din punct de vedere tehnic
calitatea lucrărilor de amenajare a pădurilor.

1. Suprafața fondului forestier

Suprafața totală a fondului forestier proprietate publică aparținând orașului Ocna Sibiului - U.P. III Ocna Sibiului, județul Sibiu care face obiectul amenajării este de 1016,75 ha, conform documentelor de proprietate anexate.

Documentele care atestă proprietatea orașului Ocna Sibiului, asupra fondului forestier de amenajat sunt următoarele:

- ❖ Titlu de proprietate nr. 1377 din 14.01.2011 pentru suprafața de 957,40 ha;
- ❖ Proces verbal de punere în posesie nr. 117 din 05.01.2011 pentru suprafața de 26,2 ha;
- ❖ Proces verbal de punere în posesie nr. 1838 din 06.07.2006 pentru suprafața de 3,70 ha;
- ❖ Proces verbal de punere în posesie nr. 3993 din 22.12.2006 pentru suprafața de 28,80 ha (suprafață omisă la amenajarea precedentă);
- ❖ Decizie nr. 12 din 05.06.2012 – prin care o suprafață de 0,08 ha a fost scoasă din fond forestier și o suprafață de 0,73 ha a fost introdusă în fond forestier.

Documentele de proprietate sunt prezentate în documentația atașată prezentului proces verbal.

2. Amplasamentul proprietății

Fondul forestier proprietate publică aparținând orașului Ocna Sibiului - U.P. III Ocna Sibiului, județul Sibiu, a făcut parte, din punct de vedere al administrației silvice de stat, conform actelor de proprietate, din cadrul Ocolului Silvic Valea Cibinului-Săliște - U.P. XI Ocna Sibiului.

Din punct de vedere administrativ-teritorial, suprafața luată în studiu se află pe raza U.A.T. Săliște și Ocna Sibiului, județul Sibiu.

În prezent, suprafața fondului forestier proprietate publică aparținând orașului Ocna Sibiului - U.P. III Ocna Sibiului, județul Sibiu, este administrată de către R.P.L. O.S. Valea Frumoasei R.A., jud. Sibiu.

3. Baza cartografică folosită

La elaborarea amenajamentului se va folosi baza cartografică folosită la ultima amenajare, care este constituită din planuri de bază cu curbe de nivel la scara 1:5000, editate de I.G.F.C.O.T. în anii 1970, 1972, 1973, foi volante.

Planurile de bază folosite se încadrează în următoarele trapeze: L-34-084-B-d-2-I, L-34-084-B-d-2-II, L-34-084-B-d-2-III, L-34-084-B-d-2-IV, L-35-073-A-c-1-IV, L-35-073-A-c-2-III, L-34-084-B-d-3-II, L-34-084-B-d-4-I, L-34-084-B-d-4-II, L-35-073-A-c-3-I, L-35-073-A-c-3-II, L-35-073-A-c-4-I, L-34-084-B-d-3-IV, L-34-084-B-d-4-III, L-34-084-B-d-4-IV, L-34-084-D-b-1-II.

4. Ocupații și litigii

Nu sunt.

5. Repartiția fondului forestier pe categorii de folosințe

Repartiția fondului forestier pe folosințe se prezintă astfel:

A. Păduri și terenuri destinate împăduririi și reîmpăduririi: 1009,83 ha, din care 933,36 ha - păduri și terenuri destinate împăduririi pentru care se reglementează recoltarea de produse principale și 76,47 ha - păduri și terenuri destinate împăduririi pentru care nu se reglementează recoltarea de produse principale.

B. Terenuri afectate gospodăririi silvice : 6,77 ha.

C. Terenuri neproductive: 0,15 ha.

6. Zonarea funcțională

În concordanță cu obiectivele social-economice fixate, condițiile staționale existente, țelurile de gospodărire adoptate și structura reală a arboretelor, fondul forestier a fost încadrat, la actuala amenajare, în grupa I funcțională (76,47 ha) și în grupa a II-a funcțională (933,36 ha), în următoarele categorii funcționale:

- categoria funcțională 1.2A - Arboretele situate pe stâncării, pe grohotișuri și pe terenuri cu eroziune în adâncime și pe terenuri cu înclinarea mai mare de 30 grade pe substraturi de fliș (facies marnos, marno-argilos și argilos), nisipuri, pietrișuri și loess, precum și cele situate pe terenuri cu înclinare mai mare de 35 grade, pe alte substraturi litologice (T.II) - 10,48 ha;
- categoria funcțională 1.2H - Arboretele situate pe terenuri alunecătoare (T.II) - 16,46 ha;
- categoria funcțională 1.4A - Arboretele constituite în păduri parc, parcuri recreative, tematice sau educaționale (T.II) - 9,83 ha;
- categoria funcțională 1.5H - Arboretele constituite ca rezervații seminologice (T.II) - 39,70 ha;
- categoria funcțională 2.1C - Arboretele destinate să producă, în principal, lemn pentru cherestea (T.VI) - 931,10 ha.
- categoria funcțională 2.1D - Arboretele destinate să producă, în principal, arbori mijlocii și subțiri pentru celuloză, construcții rurale și alte produse din lemn (T.VI) - 2,26 ha.

7. Subunități de gospodărire

În raport cu obiectivele urmărite și funcțiile de producție și de protecție stabilite au fost constituite următoarele subunități de producție sau protecție:

- S.U.P. A - codru regulat, sortimente obișnuite: 933,36 ha;
- S.U.P. K - rezervații pentru producerea semințelor forestiere: 39,70 ha;
- S.U.P. M - păduri supuse regimului de conservare deosebită: 36,77 ha;

8. Bazele de amenajare

S-au adoptat următoarele baze de amenajare :

Regimul: codru și crâng pentru arboretele de salcâm;

Compoziția țel: corespunzătoare tipului natural fundamental de pădure pentru arboretele exploatabile și compoziția țel la exploatabilitate pentru celelalte arborete;

Exploatabilitatea: tehnica exprimată prin vârsta exploatabilității tehnice pentru arboretele din grupa a II-a funcțională.

Tratamente - Tăieri progresive, tăieri în crâng.

Ciclul - 110 ani.

9. Reglementarea procesului de producție

9.1 Analiza și adoptarea posibilității

La S.U.P. A s-au calculat următorii indicatori de posibilitate :

C.I. - 2457 mc/an

Q - 1,1

m - 1,013

V1/10 - 2784 m³/an

V2/20 - 2772 m³/an

V3/30 - 3808 m³/an

V4/40 - 4079 m³/an

V5/50 - 3393 m³/an

V6/60 - 3100 m³/an

PCi = 2489 m³/an

Pded. = 2913 m³/an

Pind. = 2913 m³/an

Padoptat = 2489 m³/an

S-a adoptat posibilitatea de produse principale de 2489 m³/an, după valoarea indicatorului rezultat prin metoda creșterii indicatoare.

S-a prevăzut a se executa în deceniul care urmează următoarele cantități anuale de lucrări de îngrijire a arboretelor:

- degajări - 5,41 ha/an.

- curățiri - 4,29 ha/an cu un volum de extras de 6 m³/an.

- rărituri - 24,63 ha/an cu un volum de extras de 560 m³/an.

Cu tăieri de igienă se estimează a se parcurge anual 433,00 ha cu un volum de extras de 382 m³/an.

Tăieri de conservare au fost prevăzute a se executa pe 6,06 ha, urmând a se recolta un volum total de 91 mc (9 mc/an).

9.2 Analiza și adoptarea planurilor decenale

Posibilitatea de produse principale se va recolta din arboretele din u.a.: 3A, 3C, 3D, 3E, 4A, 4C, 6A, 6B, 8B, 8C, 9A, 9C, 9D, 9E, 9F, 11A, 11B, 12B, 12C, 14B, 15B, 20C, 31B, 32C, 33C, 34B, 34C, 35B, 35D, 36C, 43B, 44B, 49A.

Degajări s-au propus în arboretele din u.a.: 7B, 10B, 11C, 15C, 16B, 17B, 20B, 21D, 34A, 34E.

Curățiri s-au propus în arboretele din u.a.: 7B, 10B, 15C, 16B, 17B, 20B, 21D, 34A.

Rărituri s-au propus în arboretele din u.a.: 1A, 3B, 4B, 4D, 6C, 7A, 7C, 10A, 12A, 13A, 13C, 15A, 16A, 17A, 18, 19A, 20A, 22A, 25, 26A, 28A, 29A, 30A, 30B, 33A, 38A, 39A, 43A, 45A, 46A, 48, 50B, 71.

Tăieri de conservare s-au propus în arboretele din u.a.: 45B.

10. Probleme speciale :

◆ Lucrările de teren au fost recepționate prin procesul verbal nr. 838/28.11.2023.

◆ Proiectantul va respecta prevederile OM 2536/2022 pentru aprobarea Normelor tehnice privind amenajarea pădurilor și a Ghidului de bune practici privind amenajarea pădurilor.

◆ U.P. III Ocna Sibiului, județul Sibiu provine din U.P. II Ocna Sibiului, județul Sibiu.

◆ U.P. II Ocna Sibiului, județul Sibiu, cu o suprafață de 987,95 ha, la amenajarea din 2014 a fost constituită într-o singură unitate de producție cu denumirea "Amenajamentul silvic al fondului forestier proprietate publică aparținând orașului Ocna Sibiului – U.P. II Ocna Sibiului, județul Sibiu", amenajamentul având aplicabilitate de la 01.01.2014 până la 31.12.2023.

◆ Conform adresei M.M.A.P. nr. R/9854/27.03.2024, au fost analizate situația aplicării și perioada de valabilitate a amenajamentelor silvice anterioare, constatându-se următoarele:

- prevederile amenajamentelor silvice anterioare au fost respectate și nu s-a depășit posibilitatea de produse principale stabilită prin amenajamentelor silvice anterioare;

- ultima amenajare a acestui fond forestier s-a executat în anul 2013 cu termen de aplicare 01.01.2014 – 31.12.2023;

- ocolul silvic care a asigurat administrarea, a fost R.P.L. Ocolul Silvic Valea Frumoasei R.A. din 2014 până în prezent.

◆ În hărțile amenajistice vor fi trasate limitele ariei/ariilor naturale protejate.

◆ Proiectantul va identifica și va include în studiul de amenajament, coordonatele Stereo 70 pentru punctele exterioare ariei naturale protejate, astfel încât amplasamentul ariei naturale protejate să fie cuprins în poligonul rezultat prin unirea punctelor.

◆ După susținerea conferinței a II-a de amenajare, în termen de 30 zile de la data desfășurării, șeful de proiect are obligația, conform OM 1011/2020, să încarce în aplicația informatică SUMAL-AMENAJARE, următoarele:

a. copia procesului verbal al conferinței a II-a de amenajare;

b. lista descrierii parcelare și lista elementelor de arboret, în format compatibil excel, generate de programul AS;

c. baza de date GIS a amenajamentul silvic, la nivel de unitate amenajistică, în format vectorial de tip poligon, realizată în sistemul național de referință Stereografic 1970, având obligatoriu extensiile *.SHP, *.SHX, *.DBF și *.PRJ. În entitățile de tip poligon ale unităților amenajistice se vor regăsi obligatoriu toate informațiile din lista descrierii parcelare generată de programul AS, precum și coloana "Proprietar".

◆ După încărcarea datelor în SUMAL AMENAJARE, pentru transmiterea acestora în SUMAL OCOL, este necesar ca ocolul silvic să finalizeze aplicarea amenajamentului expirat astfel:

- să nu existe delegații de marcarea active în U.P.;
- să nu existe inventare acceptate și neutilizate într-un A.P.V.;
- să nu existe A.P.V.-uri în stadiul: cules, verificat, aprobat, autorizat, pregătit pentru predare, predat sau retras;
- toate fișele de proprietate întocmite pentru suprafețe cuprinse în respectivul U.P. să aibă statusul „închis”;
- parchetele reprimite cu stoc în platforma primară (așa - zisele depozite la locul recoltării) își continuă funcționarea pe perioada convenită la reprimire.

După finalizarea aplicării amenajamentului expirat, ocolul silvic va solicita închiderea amenajamentului și activarea noului amenajament printr-o adresă transmisă la sumalamenajare@mmediu.ro;

◆ După parcurgerea procedurii de evaluare de mediu pentru planuri și programe, actul administrativ al Agenției pentru Protecția Mediului se transmite, în copie, la Ministerul Mediului, Apelor și Pădurilor – Direcția generală păduri și strategii în silvicultură, în vederea analizei și avizării amenajamentului în Comisia tehnică de avizare pentru silvicultură – CTAS și promovării documentației privind emiterea ordinului de ministru;

◆ Având în vedere că până la aceasta dată nu este elaborată și aprobată aplicația informatică pentru elaborarea amenajamentelor silvice prevăzută de art. 4 din ordinul MMAP 1323/2015, în concordanță cu prevederile noilor norme tehnice de amenajarea pădurilor aprobate cu OM 2536/2022, până la finalizarea acestei aplicații informatice, amenajamentele silvice vor fi elaborate cu programul AS 2007;

◆ APM Sibiu a răspuns invitației de participare la conferința a II-a de amenajare prin adresa nr. 6158 din 02.04.2024;

◆ Suprafața luată în studiu nu se suprapune cu nici o arie naturală protejată.

Prezentul proces-verbal conține 5 pagini și s-a întocmit în 5 exemplare, câte unul pentru fiecare parte interesată.