

S.C. CEMBRA FOREST S.R.L.






Sediul in Mun. BRASOV, str. Garii Darste, nr. 21, inregistrata in R.C. cu nr. J08/998/1993, CUI : RO 3782882,
Fax 0368 465 172, E-mail: cembraforest@yahoo.com

Nr. înregistrare : 164 / 12.09.2024

PROCES VERBAL

încheiat astăzi 12.09.2024 cu ocazia Conferinței a II - a de amenajare a fondului
forestier proprietate publică aparținând comunei Brădeni
– U.P. I BRĂDENI, jud. Sibiu

Participanți :

1. Ing. Benedek Kaplar Gabor – delegat M.M.A.P. 
2. Ing. Andrei Ilie – expert C.T.A.P. S.C. Cembra Forest S.R.L. 
3. Dl. Modoi Liviu – primar comuna Brădeni 
4. Ing. Vanga Ion – șef O.S. Agnita 
5. Ing. Toth Arthur – delegat O.S. Agnita 
6. Ing. Cicerone Lăzărescu – șef proiect S.C. Cembra Forest S.R.L. 
7. Ing. Szakasz Istvan – proiectant S.C. Cembra Forest S.R.L. 
8. Ing. Bakzoni Szilveszter – proiectant S.C. Cembra Forest S.R.L. 



În conformitate cu prevederile din „Normele tehnice pentru amenajarea pădurilor”, ne-am întrunit pentru a analiza și aviza soluțiile tehnice, planurile de cultură și exploatare ale amenajamentului fondului forestier proprietate publică aparținând comunei Brădeni, U.P. I BRĂDENI, jud. Sibiu, fond forestier situat pe raza teritorial administrativă a comunei Brădeni, județul Sibiu.

Conform datelor prezentate, în urma analizei și a discuțiilor purtate, am constatat și stabilit următoarele:

1. Suprafața fondului forestier proprietate publică aparținând comunei Brădeni – U.P. I Brădeni, jud. Sibiu, care face obiectul amenajamentului este de 1243,00 ha, conform documentelor de proprietate anexate.

Documentele de proprietate prin care proprietarul, a fost pus în posesie, sunt următoarele:

- ❖ Titlu de proprietate nr. 68 din 26.02.2002 – 960,20 ha;
- ❖ Proces verbal de punere în posesie nr. 102 din 17.01.2007 – 278,60 ha;
- ❖ Proces verbal de punere în posesie nr. 103 din 17.01.2007 – 4,20 ha.

Documentele de proprietate sunt prezentate în documentația atașată prezentului proces verbal.

2. Amplasamentul proprietății

Fondul forestier proprietate publică aparținând comunei Brădeni, jud. Sibiu, organizat în U.P. I Brădeni a făcut parte, înainte de retrocedarea către actualul proprietar, din punct de vedere al administrației silvice de stat, conform actelor de proprietate, din cadrul O.S. Agnita – U.P. III Brădeni.

Din punct de vedere administrativ-teritorial, suprafața luată în studiu, se află pe raza teritorial administrativă a comunei Brădeni din județul Sibiu.

În prezent suprafața fondului forestier proprietate publică aparținând comunei Brădeni, jud. Sibiu, organizat în U.P. I Brădeni, are contract de prestări servicii cu Ocolul Silvic Agnita.

3. Baza cartografică folosită

Pentru determinarea suprafețelor și întocmirea hărților s-au folosit măsurătorile GPS în sistem de proiecție Stereo70, georeferențierea și digitizarea hărților silvice anterioare în programe GIS specializate (ArcMap 10.4.1) și verificarea cu hărțile silvice și planurile existente la Ocolul Silvic Agnita.

4. Ocupații și litigii

Nu sunt.

5. Repartiția fondului forestier pe categorii de folosințe

Repartiția fondului forestier pe folosințe se prezintă astfel:

- Păduri și terenuri destinate împăduririi și reîmpăduririi: 1233,44 ha.
- Terenuri afectate gospodăririi silvice: 9,56 ha, din care terenuri pentru hrana vânatului – 0,85 ha, instalații de transport forestier (drumuri) – 4,20 ha și terenuri cultivate pentru nevoile administrației – 4,51 ha.

6. Zonarea funcțională

În concordanță cu obiectivele social-economice fixate, condițiile staționale existente, telurile de gospodărire adoptate și structura reală a arboretelor, fondul forestier a fost încadrat, la actuala amenajare, în grupa I funcțională, în următoarele categorii funcționale:

1.2H – Arboretele situate pe terenuri alunecătoare (TII) – 7,98 ha;

1.5H – Arboretele constituite ca rezervații seminologice (TII) – 8,33 ha;

1.5Q – Arboretele din păduri/ecosisteme de pădure cu valoare protectivă pentru habitate de interes comunitar și specii de interes deosebit incluse în arii speciale de conservare/situri de importanță comunitară în scopul conservării habitatelor (din rețeaua ecologică Natura 2000 - ROSAC0227 Sighișoara - Târnava Mare) (TIV) – 1135,32 ha;

1.5R – Arboretele din păduri/ecosisteme de pădure cu valoare protectivă pentru specii de interes deosebit incluse în arii de protecție specială avifaunistică, în scopul conservării speciilor de păsări (din rețeaua ecologică Natura 2000 - ROSPA0099 Podișul Hârtibaciului) (TIV) – 81,81 ha.

Categoriile funcționale 5Q și 5R sunt și categorii secundare (ex. 1.2A5Q5R), suprafața de 1238,72 ha se suprapune cu situl Natura2000 ROSPA0099 Podișul Hârtibaciu și suprafața de 1168,74 ha se suprapune cu situl Natura2000 ROSCI0227 Sighișoara - Târnava Mare, iar restul de suprafață de 4,28 ha nu se suprapune cu nici o arie naturală protejată.

7. Subunități de gospodărire

În raport cu obiectivele urmărite și funcțiile de producție și de protecție stabilite au fost constituite următoarele subunități de producție sau protecție:

S.U.P. A – codru regulat, sortimente obișnuite: 1206,88 ha;

S.U.P. K – rezervații de semințe: 8,33 ha;

S.U.P. M – Păduri supuse regimului de conservare deosebite: 7,98 ha.

Total U.P. 1223,19 ha.

8. Bazele de amenajare

S-au adoptat următoarele baze de amenajare:

Regimul: codru;

Compoziția țel: corespunzătoare tipului natural fundamental de pădure pentru arboretele exploatabile și compoziția țel la exploatabilitate pentru celelalte arborete;

Exploatabilitatea: de protecție pentru arboretele încadrate în grupa I funcțională.

Tratamente – tăieri progresive, tăieri rase.

Ciclul - 120 ani.

9. Reglementarea procesului de producție

9.1 Analiza și adoptarea posibilității

La S.U.P. A s-au calculat următorii indicatori de posibilitate:

C.I. 3800 mc/an

Q 0,69

m -

VD/10: 2637 m³/an

VE/20: 4187 m³/an

VF/40: 5785 m³/an

VG/60: 5454 m³/an

PCi = 2637 m³/an

Pded. = 4241 m³/an

Pind. = 2875 m³/an

P_{adoptată} = 2637 m³/an

S-a adoptat posibilitatea de produse principale de **2637 m³/an**, după valoarea indicatorului rezultat prin posibilitatea după creșterea indicatoare.

S-a prevăzut a se executa în deceniul care urmează următoarele cantități anuale de lucrări de îngrijire a arboretelor:

- degajări – **0,76 ha/an**;
- curățiri – **5,32 ha/an** cu un volum de extras de **13 m³/an**;
- rărituri – **30,98 ha/an** cu un volum de extras de **697 m³/an**;

Cu tăieri de igienă se estimează a se parcurge anual **684,74 ha** cu un volum de extras de **595 m³/an**.

Cu tăieri de conservare se va parcurge anual **0,65 ha** cu un volum de extras de **24 m³/an**.

9.2 Analiza și adoptarea planurilor decenale

Posibilitatea de produse principale se va recolta din arboretele din u.a.: 48 A, 49 B, 49 D, 55 C, 60 A, 69 D, 69 G, 69 I, 72 F, 72 G, 73 C, 73 E, 73 H, 74 A, 74 B, 77 B, 77 C, 78 A, 78 B, 79 C, 103 A, 104 A.

Degajări s-au propus în arboretele din u.a.: 72 E, 73 G, 75 C, 87 D, 87 I.

Curățiri s-au propus în arboretele din u.a.: 45 A, 47 B, 49 C, 49 F, 49 G, 60 B, 60 C, 68 B, 68 D, 68 F, 69 B, 69 J, 69 K, 73 G, 76 C, 79 D, 83 D, 87 F, 87 H, 87 K, 88 F.

Rărituri s-au propus în arboretele din u.a.: 42 A, 44 A, 48 D, 48 E, 49 E, 50, 51 A, 51 C, 52 D, 53 B, 59 A, 59 F, 59 G, 60 B, 68 A, 68 C, 68 E, 68 G, 68 H, 69 E, 69 H, 72 A, 72 B, 72 C, 72 H, 73 D, 73 F, 75 D, 76 A, 77 A, 81 B, 82 A, 82 B, 82 D, 83 A, 83 C, 84 F, 85 B, 85 C, 87 B, 87 C, 87 J, 87 L, 96 A, 97 B, 103 B.

Tăieri de conservare s-au propus în arboretele din u.a.: 49 A, 72 D, 86.

9.3 Cuantificarea volumului de lemn nerecoltat

În vederea cuantificării volumului de lemn nerecoltat ca urmare a instituirii măsurilor de protecție, pentru pădurile încadrate în grupa I funcțională pentru care nu se reglementează procesul de producție lemnoasă s-au stabilit următoarele:

conform Potrivit HG nr. 167/2024, adoptată în temeiul art. 108 din Constituția României, republicată și al art. 99 din Legea 46/2008 – Codul silvic, republicată, cu modificările și completările ulterioare, pentru aprobarea normelor metodologice de acordare, utilizare și control al compensațiilor reprezentând contravaloarea produselor pe care proprietarii nu le recoltează din cauza funcțiilor de protecție stabilite prin amenajamente silvice care determină restricții în recoltarea de masă lemnoasă, conform anexei nr. 1, art. 2.

10. Probleme speciale:

◆ Lucrările de teren au fost recepționate prin procesul verbal nr. 145/22.11.2023.

◆ Amenajamentul silvic intră în vigoare la data aprobării acestuia prin ordin al conducătorului autorității publice centrale care răspunde de silvicultură și este valabil până la data de 31 decembrie a anului al zecelea, începând cu anul în care a avut loc ședința de preavizare a soluțiilor tehnice.

◆ Pentru publicarea amenajamentului pe site-ul autorității publice centrale care răspunde de silvicultură, conform prevederilor art. 22 din Legea 46/2008 – Codul silvic, republicată, cu modificările și completările ulterioare, proiectantul va solicita acordul proprietarilor în vederea publicării, în integralitatea lui, cu respectarea Regulamentului (UE) nr. 2016/679 privind protecția persoanelor fizice în ceea ce privește prelucrarea datelor cu caracter personal și privind libera circulație a acestor date.

◆ Beneficiarul va parcurge procedura de evaluare de mediu pentru planuri și programe, conform cu H.G. 1076/2004.

◆ Menționăm că suprafața de 1238,72 ha se suprapune cu situl Natura2000 ROSPA0099 Podișul Hârtibaciu și suprafața de 1168,74 ha se suprapune cu situl Natura2000 ROSCI0227 Sighișoara - Târnava Mare, iar restul de suprafață de 4,28 ha nu se suprapune cu nici o arie naturală protejată.

◆ Prin adresa nr. 159/05.09.2024 a fost trimisă invitația către APM Sibiu pentru participarea la Conferința a II-a de amenajare.

◆ Prin adresa nr. 158/09.09.2024 a fost trimisă invitația către ANANP ST Sibiu pentru participarea la Conferința a II-a de amenajare.

◆ La încadrarea arboretelor în planurile de lucrări, proiectantul a analizat și aplicat prevederile Ordinului 3397/2012 privind stabilirea criteriilor și indicatorilor de identificare a pădurilor virgine și cvasivirgine în România.

◆ În termen de 30 de zile de la data desfășurării conferinței a II-a de amenajare, proiectantul are obligația de a încărca în SUMAL AMENAJARE următoarele:

- copia procesului verbal al conferinței a II-a de amenajare;

- lista descrierii parcelare și lista elementelor de arboret în format compatibil Excel, generată de programul AS sau de un program de prelucrare a datelor compatibil cu acesta;

Baza de date GIS a amenajamentului silvic la nivel de unitate amenajistică în format vectorial de tip poligon, realizată în sistemul național de referință Stereografic 1970, având obligatoriu extensiile *.SHP, *.SHX, *.DBF și *.PRJ. În entitățile de tip poligon ale unității amenajistice se vor regăsi obligatoriu toate informațiile din lista descrierii parcelare generată de programul AS sau de un program de prelucrare a datelor compatibil cu acesta.

Prezentul proces-verbal conține5.... pagini și s-a întocmit în ...5... exemplare, câte unul pentru fiecare parte interesată.



MINISTERUL MEDIULUI
APELOR ȘI PĂDURILOR



Agencia Națională pentru Arii Naturale Protejate
Serviciul Teritorial Sibiu

Nr. 599 IST.SB/ 11.09.2024

Către: S.C. Cembra Forest S.R.L.

În atenția: Dl. Dorin Buzuleci

Referitor la: Invitație de participare la conferința a II-a de amenajare a fondului forestier proprietate publică și privată administrat de Ocolul Silvic Agnita, județul Sibiu

Stimate domnule,

Referitor la adresa dvs. nr. 158/09.09.2024, înregistrată la ANANP - Serviciul Teritorial Sibiu cu nr. xxx/STSB/09.09.2024 prin care ne invitați să participăm la conferința a II-a de amenajare a fondului forestier proprietate publică și privată aparținând comunelor **Merghiindeal** – 1025.17 ha UP I **Merghiindeal**, **Marpod** – 390.40 ha UP I **Marpod**, **Brădeni** – 1243.00 ha UP I **Brădeni**, **Iacobeni** – 2067.58 ha UP I **Iacobeni**, **Chirpăr** – 1940.76 ha UP I **Chirpăr**, **Bârghiș** – 1031.40 ha UP I **Bârghiș**, **Mihăileni**, **Composesoratuului Mihăileni**, **Composesoratuului Ghijasa de Sus** și persoana fizică **Vanga Ioan** - 823.29 ha UP I **Mihăileni** și **Asociației „Cârpenișul Teline”**, persoanelor fizice **Mihaiu Maria** și **Mihaiu Dumitru** – 153.60 ha UP I **Teline** administrat de Ocolul Silvic Agnita, ce se va desfășura în data de 12.09.2024 la sediul S.C. Cembra Forest S.R.L. din Municipiul Brașov, Str. Carpaților nr. 11, județul Brașov, vă comunicăm că din cauza numărului redus de personal nu putem participa la această ședință.

Având în vedere suprapunerea fondului forestier din cu situl Natura 2000 ROSPA0099 Podișul Hârtibaciului, ANANP ST Sibiu solicită ca lucrările propuse să fie în acord cu planul de management al ariilor naturale protejate ROSPA0099 Podișul Hârtibaciului, ROSCI0227 Sighișoara - Tâmbava Mare, ROSCI0144 Pădurea de gorun și stejar de pe Dealul Purcărețului, ROSCI0143 Pădurea de gorun și stejar de la Dosul Fănașului, ROSCI0132 Oltul Mijlociu-Cibin-Hârtibaciu, ROSCI0303 Hârtibaciu Sud - Est, ROSCI0304 Hârtibaciu Sud-Vest, Rezervația Naturală "Stejarii seculari de la Breite municipiul Sighișoara", Rezervația "Canionul Mihăileni", "Rezervația de stejar pufos" - sat Criș, aprobat prin Ordinul ministrului mediului, apelor și pădurilor nr. 1166/2016, precum și cu obiectivele de conservare specifice aferente acestei arii naturale protejate.

Avem rugămintea să ne transmiteți o copie a procesului verbal al conferinței a II-a de amenajare.

Cu considerație,

Șef serviciu,
Frățici Ioan



AGENȚIA PENTRU PROTECȚIA MEDIULUI SIBIU

N. 14986 / 11.09.2024

Către: S.C Cembra Forest S.R.L

În atenția: D-lui Dorin Buzuleciu

Referitor la: Invitație Conferința a II-a de amenajare pentru:

- Amenajamentul silvic pentru fondul forestier proprietate publică aparținând comunei Merghindeal
- 1025.17 ha, jud. Sibiu, administrat de O.S. Agnita UP I Merghindeal;
 - Amenajamentul silvic pentru fondul forestier proprietate publică și privată aparținând comunei Mihaileni, Composesoratului Mihăileni, Composesoratului Ghijasca de Sus și persoana fizică Vanga Ioan - 823.29 ha, jud. Sibiu, administrat de O.S. Agnita UP I Mihaileni;
 - Amenajamentul silvic pentru fondul forestier proprietate publică aparținând comunei Marpod - 390.40 ha, jud. Sibiu, administrat de O.S. Agnita UP I Marpod;
 - Amenajamentul silvic pentru fondul forestier proprietate publică aparținând comunei Brădeni - 1243.00 ha, jud. Sibiu, administrat de O.S. Agnita UP I Brădeni;
 - Amenajamentul silvic pentru fondul forestier proprietate publică aparținând comunei Iacobeni - 2067.58 ha, jud. Sibiu, administrat de O.S. Agnita UP I Iacobeni;
 - Amenajamentul silvic pentru fondul forestier proprietate publică aparținând comunei Chirpăr - 1940.76 ha, jud. Sibiu, administrat de O.S. Agnita UP I Chirpăr;
 - Amenajamentul silvic pentru fondul forestier proprietate publică aparținând comunei Bârghiș - 1031.40 ha, jud. Sibiu, administrat de O.S. Agnita UP I Bârghiș;
 - Amenajamentul silvic pentru fondul forestier proprietate privată aparținând Asociației „Carpenișul Țeline”, persoanelor fizice Mihaiu Maria și Mihaiu Dumitru - 153.60 ha, județul Sibiu, administrat de O.S. Agnita UP I Țeline;

Stimate Domn,

Urmare a adresei dumneavoastră înregistrată la Agenția pentru Protecția Mediului Sibiu cu nr.14892/09.09.2024, referitor la participarea unui reprezentant al APM Sibiu la Conferința a II-a de amenajare pentru: Amenajamentul silvic pentru fondul forestier proprietate publică aparținând comunei Merghindeal - 1025.17 ha, jud. Sibiu, administrat de O.S. Agnita UP I Merghindeal; Amenajamentul silvic pentru fondul forestier proprietate publică și privată aparținând comunei Mihaileni, Composesoratului Mihăileni, Composesoratului Ghijasca de Sus și persoana fizică Vanga Ioan - 823.29 ha, jud. Sibiu, administrat de O.S. Agnita UP I Mihaileni; Amenajamentul silvic pentru fondul forestier proprietate publică aparținând comunei Marpod - 390.40 ha, jud. Sibiu, administrat de O.S. Agnita UP I Marpod; Amenajamentul silvic pentru fondul forestier proprietate publică aparținând comunei Brădeni - 1243.00 ha, jud. Sibiu, administrat de O.S. Agnita UP I Brădeni; Amenajamentul silvic pentru fondul forestier proprietate publică aparținând comunei Iacobeni - 2067.58 ha, jud. Sibiu, administrat de O.S. Agnita UP I Iacobeni; Amenajamentul silvic pentru fondul forestier proprietate publică aparținând comunei Chirpăr - 1940.76 ha, jud. Sibiu, administrat de O.S. Agnita UP I Chirpăr; Amenajamentul silvic pentru fondul forestier proprietate publică aparținând comunei Bârghiș - 1031.40 ha, jud. Sibiu, administrat de O.S. Agnita UP I Bârghiș; Amenajamentul silvic pentru fondul forestier proprietate privată aparținând Asociației „Carpenișul Țeline”, persoanelor fizice Mihaiu Maria și Mihaiu Dumitru - 153.60 ha, județul Sibiu, administrat de O.S. Agnita UP I Țeline, vă comunicăm faptul că din motive obiective, la ședința din data de 12.09.2024, nu va participa niciun reprezentant al instituției noastre.

În procedura de realizare a planurilor de amenajare a fondurilor forestiere, se va respecta legislația de mediu în vigoare, vor fi respectate cerințele OUG 57/2007 privind regimul ariilor naturale protejate, conservarea habitatelor naturale, a florei și faunei sălbatice cu modificările

și completările ulterioare (administratorii fondului forestier vor aplica prevederile, care sunt conforme legislației specifice ariilor naturale protejate, atunci când fondul forestier se află în arii naturale protejate) și se vor parcurge etapele de evaluare de mediu conform:

- HG nr. 236/2023 pentru aprobarea metodologiei de derulare a procedurii de evaluare de mediu pentru amenajamentele silvice;
- Ordinului MMAP nr. 1.679/22 iunie 2023 pentru aprobarea Ghidului metodologic specific privind evaluarea adecvată a efectelor potențiale ale planurilor/proiectelor din domeniile de interes;
- Ordinului MMAP nr. 1.682/23 iunie 2023 pentru aprobarea Ghidului metodologic privind evaluarea adecvată a efectelor potențiale ale planurilor sau proiectelor asupra ariilor naturale protejate de interes comunitar.

Se va ține cont de obiectivele specifice de conservare ale ariilor naturale protejate de interes comunitar (date obținute de la administratorul ariei naturale protejate - ANANP) și se va identifica și evalua impactul potențial al planului asupra obiectivelor specifice de conservare ale ariilor naturale protejate.

Cu deosebită considerație,

Director Executiv,
Ciprian SIMULESCU



| Nume și Prenume | Funcția | Data | Semnătura |
|--------------------------|------------------|------------|-----------|
| Verificat: Flaviu TOMUȚA | Șef Serviciu CFM | 11.09.2024 | |
| Intocmit: Ovidiu Nițu | Consilier | | |

Pagină 2 din 3