

STUDIU DE EVALUARE ADECVATĂ AL AMENAJAMENTULUI SILVIC AL U.P. I OLTEȚ



Beneficiar: Comuna Politică Olteț, jud. Brașov

Autori: ing. Elena JUGĂNARU, Expert atestat- nivel principal pentru EA, RM1 - S.C. DEREVO PROIECT S.R.L.

La baza acestui studiu au stat cercetările în teren desfășurate în cadrul planului: **AMENAJAMENTUL SILVIC U.P. I Olteț** cât și informații din alte lucrări de specialitate în domeniu.

Lucrarea a fost realizată în urma contractului încheiat cu Comuna Politică Olteț pentru întocmirea **STUDIULUI DE EVALUARE ADECVATĂ A AMENAJAMENTULUI SILVIC U.P. I Olteț** ce se suprapune integral peste:

- Aria de protecție specială avifaunistică, **ROSPA0099 Podișul Hârtibaciului**, parte integrantă a rețelei Natura 2000.

Cuprins

I.....	5
A. Prezentarea planului supus aprobării.....	5
1. Informații generale privind planul Amenajamentului Silvic al U.P. I Olteț	5
1.1. Denumirea planului și titularul	5
1.2. Scopul și obiectivele planului	5
2. Localizarea geografică și administrativă a planului Amenajamentului Silvic al U.P. I Olteț.....	6
3. Justificarea necesității planului Amenajamentului Silvic al U.P. I Olteț	12
4. Descrierea ciclului de viață a planului Amenajamentului Silvic al U.P. I Olteț	14
5. Resursele naturale necesare implementării planului Amenajamentului Silvic al U.P. I Olteț.....	15
6. Informații privind producția care se realizează, informații despre materiile prime, substanțele sau preparatele chimice ce se vor utiliza la implementarea planului Amenajamentului Silvic al U.P. I Olteț.....	16
7. Emisii de poluanți fizici, chimici și biologici generați de intervențiile și activitățile ce duc la implementarea planului Amenajamentului Silvic al U.P. I Olteț	29
8. Deșeuri generate de implementarea planului Amenajamentului Silvic al U.P. I Olteț și modalitatea de gestionare a acestora	31
9. Cerințele legale de utilizarea terenului necesare pentru execuția planului Amenajamentului Silvic al U.P. I Olteț (categoria de folosință a terenului, suprafețele de teren ce vor fi ocupate temporar/permanent de către plan, de exemplu, drumurile de acces, tehnologice, ampriza drumului, șanțuri și pereți de sprijin, efecte de drenaj etc.).....	33
10. Servicii suplimentare solicitate de implementarea planului Amenajamentului Silvic al U.P. I Olteț (dezafectarea/reamplasarea de conducte, linii de înaltă de tensiune, mijloacele de construcție necesare), respectiv modalitatea în care accesarea acestor servicii suplimentare poate afecta integritatea ariei naturale protejate ce se suprapune cu U.P. I Olteț	34
11. Activități care vor fi generate ca rezultat al implementării planului Amenajamentului Silvic al U.P. I Olteț	35
12. Descrierea proceselor tehnologice ale activităților / lucrărilor generate de implementarea planului Amenajamentului Silvic al U.P. I Olteț.....	36
13. Caracteristicile planului ce pot genera impact cumulativ cu planurile existente și care pot afecta aria naturală protejată ce se suprapune cu U.P. I Olteț	43
14. Repartiția arboretelor pe clase de vârstă.....	44
15. Structura arboretelor	45
16. Hartă cu intervențiile(lucrările propuse de planul Amenajamentului Silvic al U.P. I Olteț) ce pot genera diverse forme de efecte asupra ariei naturale protejate ROSPA0099 Podișul Hârtibaciului.....	46
A.2. Efecte generate de intervențiile planului	47
A.3. Alte planuri cu care planul Amenajamentului Silvic al U.P. I Olteț poate genera impact cumulativ	48

B. Informații privind aria naturală protejată afectată de implementarea planului amenajamentului silvic al U.P. I Olteț	49
1. Date privind aria naturală protejată ROSPA0099 Podișul Hârtibaciului	49
2. Date privind speciile de păsări de interes comunitar din ROSPA0099 Podișul Hârtibaciului posibil afectate de planul Amenajamentului Silvic al U.P. I Olteț	55
3. Relațiile structurale și functionale care creează și mențin integritatea ariei naturale protejate	58
4. Obiectivele de conservare a ariei de protecție specială avifaunistică ROSPA0099 Podișul Hârtibaciului	61
5. Analiza măsurilor de conservare din planul de management al <i>ROSPA0099 Podișul Hârtibaciului</i> care pot limita / influența intervențiile și activitățile propuse de planul Amenajamentului Silvic al U.P. I Olteț.....	75
C. Prezentarea rezultatelor activităților de teren	81
D. Presiuni și amenințări	84
E. Evaluarea impactului	86
F. Măsuri de evitare și reducere a impactului.....	107
G. Monitorizarea măsurilor de prevenire, evitare și reducere a impactului.....	112
H. Evaluarea impactului rezidual	115
II. Soluțiile alternative.....	116
III. Metodele utilizate pentru culegerea informațiilor privind speciile și/sau habitatele de interes comunitar afectate.....	119
IV. Concluziile evaluării adecvate	122

I.

A. PREZENTAREA PLANULUI SUPUS APROBĂRII

1. Informații generale privind planul Amenajamentului Silvic al U.P. I Olteț

1.1. Denumirea planului și titularul

„*Amenajamentul silvic al pădurilor proprietate publică a Comunei Politice Olteț, din Județul Brașov*”, constituite în U.P. I Olteț, fond forestier ce se află în administrarea O.S. Arpaș, cu sediul în comuna Arpaș, județul Sibiu. Proprietatea este formată din păduri care au aparținut trecut de Ocolul Silvic Arpaș, respectiv din U.P. II Feldioara.

1.2. Scopul și obiectivele planului

Scopul amenajamentului este asigurarea modului de gestionare a fondului forestier proprietate publică a Comunei Politice Olteț, administrat de Direcția Silvică Sibiu, prin Ocolul Silvic Arpaș, cu respectarea regimului silvic.

Amenajarea pădurilor este știința și practica organizării și conducerii structural - funcționale a pădurilor, în conformitate cu sarcinile complexe social-ecologice și economice ale silviculturii. Aceasta se bazează pe conceptul dezvoltării durabile, cu respectarea următoarelor principii:

a) principiul continuității

Potrivit acestui principiu, prin amenajamentul silvic se asigură condiții necesare pentru o gestionare durabilă a pădurilor (adică administrarea și utilizarea ecosistemelor forestiere, astfel încât să li se mențină și să îmbunătățească biodiversitatea, productivitatea, capacitatea de regenerare, vitalitatea, sănătatea și să li se asigure pentru prezent și viitor capacitatea de a exercita funcții multiple ecologice, economice și sociale la nivel local, regional și mondial, fără a genera prejudicii altor sisteme), astfel încât acestea să ofere societății, permanent produse lemnoase și de altă natură, precum și servicii de protecție și sociale cât mai mari și de calitate superioară. Acest principiu se referă, atât la continuitatea în sens progresiv a funcțiilor de producție, cât și la permanența și ameliorarea funcțiilor de protecție și sociale vizând nu numai interesele generației actuale, dar și pe cele de perspectivă ale societății. În condițiile amenajării pădurilor ca sisteme cibernetice, în care fiecare componentă depinde de toate celelalte, iar acestea de întregul sistem, și invers, principiul continuității primește o interpretare teoretică și practică în viziune sistemică, izvorâtă din principiul de funcționare a sistemelor cu conexiune inversă. Ideea de continuitate este inclusă în însăși noțiunea de sistem cibernetic, care, odată creat, nu numai că se menține, din principiu, permanent în funcțiune, dar este și într-o continuă adaptare, tinzând prin conexiunea inversă spre starea optimă. Astfel, principiul continuității capătă mobilitatea necesară pentru a putea corespunde oricăror împrejurări. El implică, așadar, atât păstrarea neștirbită a pădurii ca întreg, cât și cultivarea, organizarea, modelarea și conducerea ei într-o perspectivă a dezvoltării durabile și fiabile.

b) principiul eficacității funcționale

Acest principiu exprimă preocuparea permanentă pentru creșterea capacității de producție și protecție a pădurilor, precum și pentru valorificarea optimă a produselor acestora. Se urmărește creșterea productivității pădurilor și a calității produselor, ameliorarea funcțiilor de

protecție ale arboretelor, vizând realizarea unei eficiențe economice a gospodăririi pădurilor, precum și asigurarea unui echilbru corespunzător între aspectele de ordin ecologic, economic și social, cu cele mai mici costuri.

c) principiul conservării și ameliorării biodiversității

Prin acest principiu se urmărește conservarea și ameliorarea biodiversității la cele patru niveluri ale acesteia (intraspecifică, interspecifică, ecosistemică și a peisajelor) în scopul maximizării stabilității și a potențialului polifuncțional al pădurilor.

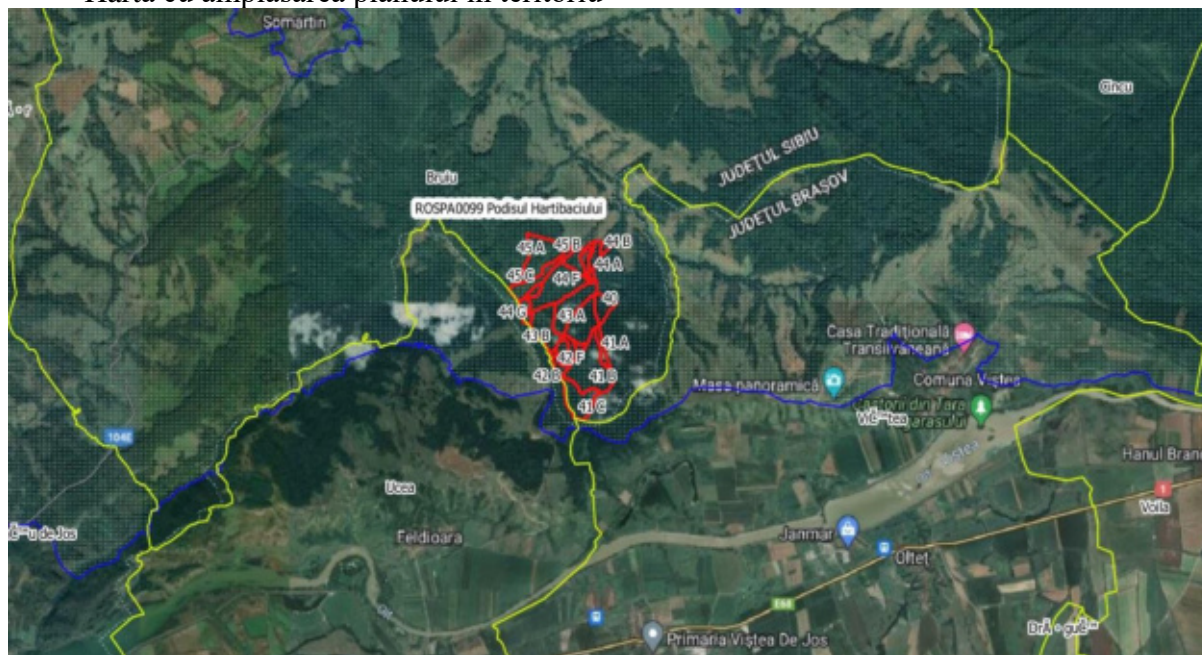
2. Localizarea geografică și administrativă a planului Amenajamentului Silvic al U.P. I Olteț

Suprafața fondului forestier, proprietate publică a Comunei Politice Olteț, administrată de Ocolul Silvic Arpaș, este de 141,57 ha, constituit în U.P. I Olteț.

Din punct de vedere geografic, suprafața planului este situată în Depresiunea Transilvaniei și este dominat de dealurile mijlocii și mici care alcătuiesc Podișul Hârtibaciului.

Din punct de vedere administrativ-teritorial, suprafața luată în studiu, se află pe raza teritorial administrativă a comunei Bruii din județul Sibiu și a comunei Ucea din județul Brașov. Pentru determinarea suprafețelor și întocmirea hărților s-au folosit măsurătorile GPS în sistem de proiecție Stereo70, georeferențierea și digitizarea hărților silvice anterioare în programe GIS specializate (ArcMap 10.4.1) și verificarea cu hărțile silvice și planurile existente la Ocolul Silvic Arpaș.

Hartă cu amplasarea planului în teritoriu



Coordonatele în sistem Stereo 70 ale punctelor ce definesc conturul fondului forestier al U.P. I Olteț

Nr. crt.	X(m) Y(m)
1	477608.066206917,481238.879985306
2	477636.418235557,481230.941709482
3	477667.108845309,481246.328444063
4	477662.049329131,481225.074158739
5	477661.981519797,481224.789736373
6	477658.82792745,481212.022223711
7	477749.139944791,481156.603448668
8	477741.182959405,481154.527400183
9	477725.308049697,481151.353020112
10	477707.052353601,481148.970991149
11	477690.382833504,481144.208606019
12	477679.27089938,481140.241023338
13	477662.601808516,481133.889840694
14	477648.314908836,481125.95224388
15	477633.234008119,481117.221071284
16	477617.358677132,481109.284693174
17	477605.452559864,481103.727518527
18	477584.814687498,481091.027366402
19	477569.627774129,481078.434215159
20	477557.986062704,481070.495645099
21	477542.640761448,481059.91249249
22	477531.528832298,481051.974899657
23	477519.886513838,481041.391568577
24	477508.774402245,481032.925170024
25	477498.190482709,481027.104204521
26	477478.612351368,481019.696627495
27	477460.619657977,481014.404031191
28	477438.924592798,481008.584638677
29	477427.282268373,481002.76324461
30	477415.111941624,480989.004515094
31	477404.00001844,480976.304191805
32	477392.35769998,480965.720799694
33	477372.778413619,480954.608225716
34	477356.903506563,480949.31685276
35	477339.441209109,480941.379068863
36	477313.5121575,480936.088293666
37	477267.357026441,480925.31687106
38	477246.190767977,480918.701707168
39	477157.320680947,480890.5765046
40	477054.963691561,480843.43307798
41	476943.008982549,480791.093378529
42	476918.891688923,480785.598383075
43	476919.685843234,480810.204451474

44	476922.066422655,480828.460763896
45	476923.097047661,480835.675935921
46	476924.34618621,480835.809542716
47	476970.984534359,480843.079947357
48	477007.517714883,480848.72174712
49	477018.460050844,480887.351006393
50	477028.403731246,480928.984154328
51	477019.531139356,480945.352035189
52	476990.833256147,480978.240065076
53	476987.224693235,480979.029851184
54	476944.339111435,480988.414756207
55	477024.170691596,481002.006335061
56	477060.130886652,481000.094403198
57	477091.155671464,481007.979592059
58	477095.062872554,481011.35457861
59	477117.029709327,481030.329722695
60	477120.206304426,481048.986241463
61	477139.794733216,481070.312321939
62	477139.939934866,481070.470341282
63	477151.261665942,481106.987124715
64	477158.830748774,481130.013437243
65	477164.645505266,481154.941714768
66	477198.904848939,481196.909119867
67	477269.10735336,481290.149728747
68	477381.936459308,481381.601155144
69	477405.660522195,481373.817413707
70	477424.181429188,481364.556500923
71	477446.670713306,481343.389835087
72	477467.837245739,481326.192323257
73	477504.879224599,481322.223397093
74	477526.045753718,481307.671317661
75	477547.212038697,481293.119604438
76	477567.055953114,481270.629761326
77	477582.930889999,481252.109496156
78	477608.066206917,481238.879985306
79	477982.68766752,480050.841747205
80	477941.412934143,479997.660771234
81	477912.204137035,479974.947845426
82	477849.152249984,479962.002829495
83	477819.350982588,479992.202457087
84	477795.457544039,480003.199925963
85	477763.788702944,480008.73867454
86	477733.001885931,480006.425843378
87	477670.193426842,479976.650719047

88	477655.006144881,479965.960206382
89	477631.715275735,479950.121457155
90	477603.148015813,479976.014285981
91	477601.36701463,479980.012064752
92	477579.715275741,480029.650744821
93	477536.909242589,480071.576854877
94	477509.483947436,480094.912692193
95	477444.852859934,480119.040104576
96	477411.288029408,480127.489418454
97	477380.269637658,480132.053929978
98	477392.06436167,480141.363098245
99	477493.385621782,480260.65255469
100	477558.791357128,480338.879628344
101	477564.005371179,480345.179832557
102	477670.616647269,480459.936117151
103	477683.315954888,480480.043811828
104	477698.132434516,480503.327090044
105	477709.774122742,480529.785395848
106	477722.474031428,480557.302046832
107	477727.765539758,480579.526908222
108	477740.465453746,480602.810244819
109	477743.640637924,480627.1516692
110	477753.647759782,480647.811176361
111	477776.269624185,480665.273512111
112	477778.43301099,480659.322558402
113	477791.449570239,480636.602727517
114	477796.664002056,480553.021157179
115	477825.162501886,480506.24764345
116	477842.829106912,480446.291204416
117	477846.729920156,480433.052511745
118	477849.717155448,480378.037006466
119	477848.688257033,480308.034578119
120	477866.979215743,480274.076960932
121	477902.158595204,480269.839051964
122	477916.427779949,480240.896417125
123	477933.296913627,480221.945369404
124	477991.636863435,480176.399242337
125	478014.501403123,480095.755117107
126	477982.68766752,480050.841747205
127	477603.148015813,479976.014285981
128	477631.715275735,479950.121457155
129	477655.006144881,479965.960206382
130	477670.193426842,479976.650719047
131	477733.001885931,480006.425843378

132	477763.788702944,480008.73867454
133	477795.457544039,480003.199925963
134	477819.350982588,479992.202457087
135	477849.152249984,479962.002829495
136	477825.289597663,479953.300088127
137	477811.399118173,479946.156493836
138	477780.89966959,479930.690536292
139	477775.841150677,479892.904541525
140	477768.376018532,479863.186493051
141	477723.397212796,479754.046221933
142	477691.680033623,479709.660803385
143	477645.1573233,479672.159545167
144	477625.743673021,479670.971539024
145	477610.794349017,479673.711129431
146	477596.242421629,479677.349091913
147	477584.336045804,479683.302230669
148	477570.114743645,479687.270819206
149	477550.271224023,479686.940168708
150	477534.634166205,479684.42118088
151	477531.136549702,479697.107264758
152	477523.727933264,479718.141564958
153	477504.678180452,479759.416096982
154	477479.278315406,479791.16589256
155	477457.05336781,479816.565934149
156	477442.765630927,479843.553562506
157	477436.4158332,479875.303381946
158	477433.240816932,479911.815569613
159	477428.478162813,479948.328182536
160	477423.715569728,479984.840368208
161	477423.71552979,480019.765227174
162	477415.777887409,480067.390141427
163	477397.523974911,480102.885103817
164	477387.204181666,480122.952791851
165	477380.269637658,480132.053929978
166	477411.288029408,480127.489418454
167	477444.852859934,480119.040104576
168	477509.483947436,480094.912692193
169	477536.909242589,480071.576854877
170	477579.715275741,480029.650744821
171	477601.36701463,479980.012064752
172	477603.148015813,479976.014285981
173	477783.68250906,481003.817884551
174	477798.71562577,481040.956922669
175	477922.838158687,481009.940645209

176	477976.877879741.480980.522049593
177	478048.698940361.480948.596104634
178	478000.188284811.480895.097982648
179	477955.18777063.480867.478874766
180	477929.247176522.480818.985270448
181	477901.466197438.480772.021928946
182	477866.807816496.480723.338922654
183	477847.357131021.480711.818392068
184	477833.339211109.480704.440790103
185	477824.031667778.480734.60540938
186	477796.911930307.480792.813494025
187	477783.682740651.480852.344525889
188	477776.406712121.480905.922411541
189	477780.375177893.480969.422254409
190	477783.682550906.481003.817884551
191	477692.288239515.480494.143355794
192	477692.192292736.480494.171553758
193	477664.787222675.480499.493511982
194	477618.263267296.480481.438742286
195	477571.911919998.480510.832140153
196	477517.385940617.480535.366545403
197	477467.270195273.480576.108814843
198	477414.78566716.480585.079891732
199	477441.967436304.480656.844733397
200	477478.920728194.480753.013263221
201	477492.442601316.480773.77976883
202	477531.601511079.480819.288786789
203	477579.225644488.480865.854389191
204	477655.601484323.480935.837502856
205	477682.060722252.480959.648991024
206	477700.580616228.480979.49271738
207	477724.392841484.480998.014069856
208	477757.465629878.481021.82654287
209	477798.715625769.481040.95728888
210	477783.682550906.481003.817884551
211	477780.375177893.480969.422254409
212	477776.406712121.480905.922411541
213	477783.682740651.480852.344525889
214	477796.911930307.480792.813494025
215	477824.031667778.480734.60540938
216	477833.339211109.480704.440790103
217	477827.249465522.480701.235599705
218	477803.65385979.480677.17991479
219	477776.269624185.480665.273512111
220	477753.647759782.480647.811176361
221	477743.640821029.480627.151669206

222	477740.465453746.480602.810427926
223	477727.765967.480579.527518578
224	477722.475007985.480557.302229941
225	477709.774305846.480529.785762058
226	477698.132434516.480503.327090044
227	477692.288239515.480494.143355794
228	476959.672377981.481348.721776609
229	476964.434903454.481366.183479635
230	476986.659781449.481396.345941157
231	476994.597100313.481409.045894268
232	477002.534661327.481423.333424193
233	477010.471972236.481442.383928712
234	477010.471946384.481463.020840451
235	477010.471908599.481493.184067582
236	477003.997253353.481557.904288682
237	476996.587880467.481598.121284884
238	476988.122054481.481639.395830171
239	476980.712870003.481675.379023708
240	476979.919216282.481689.667153047
241	477490.144208094.481557.218927284
242	477511.158321861.481551.763783063
243	477476.08097816.481518.826540258
244	477457.214259676.481518.649271497
245	477426.954853207.481509.450125884
246	477407.737405888.481478.697461377
247	477398.212458121.481458.853563181
248	477389.481149159.481436.628636444
249	477386.764567741.481422.593553092
250	477385.856186172.481422.815535609
251	477345.398394114.481426.186865529
252	477319.023394223.481394.408379757
253	477300.180678284.481381.571633948
254	477261.820487816.481370.748463583
255	477236.554649222.481358.58229934
256	477169.785277764.481325.937800884
257	477168.250091668.481307.703462053
258	477164.340991382.481261.285740754
259	477143.438301442.481238.583445408
260	477068.728179794.481203.917890857
261	476975.237092453.481169.981984111
262	476899.563339564.481146.014040463
263	476902.795282946.481172.921879819
264	476907.954635966.481207.052926324
265	476915.451123761.481249.742278833
266	476939.035002462.481280.458755158
267	476940.622736531.481301.096401299

268	476940.622720621.481313.796954812
269	476946.972452725.481334.433630368
270	476959.672377981.481348.721776609
271	477330.857258582.480610.551449881
272	47714.78566716.480585.079891732
273	477400.929562614.480568.086802693
274	477384.782275315.480548.283667468
275	477362.24879552.480525.885994892
276	477346.805120922.480503.491871214
277	477320.892125729.480446.079553216
278	477249.885023252.480382.375403848
279	477249.090575086.480397.456314519
280	477246.710382141.480411.743831523
281	477239.566787362.480426.031952901
282	477231.629251588.480440.318669488
283	477220.51570968.480453.018964941
284	477213.371936769.480463.337320309
285	477200.673135377.480477.626045078
286	477187.972382862.480490.32475164
287	477171.303261172.480508.582016758
288	477157.01651278.480526.043329719
289	477140.347401035.480536.362222463
290	477121.297488979.480558.587480609
291	477098.278965602.480584.780729783
292	477074.466264048.480605.418771355
293	477060.179512671.480625.262639717
294	477051.447539669.480645.898930168
295	477040.335576713.480664.948800479
296	477030.016031863.480681.617703279
297	477020.491650695.480696.698786119
298	477017.334499997.480698.564616745
299	477018.385882829.480701.001372395
300	477044.067996645.480796.469696599
301	477054.963691561.480843.43307798
302	477157.320680947.480890.5765046
303	477246.190767977.480918.701707168
304	477267.357026441.480925.31687106
305	477313.5121575.480936.088293666
306	477314.532395681.480903.285677859
307	477311.886462032.480864.92107598
308	477311.886491862.480841.108583362
309	477297.519679398.480750.251088111
310	477291.169765184.480728.820166394
311	477287.995008583.480704.213911904
312	477287.995032446.480685.16378354
313	477288.788817184.480663.732504555

314	477293.551013236.480651.826203176
315	477301.489040272.480635.15790774
316	477307.83856602.480625.632759956
317	477318.951127393.480616.108045385
318	477330.857258582.480610.551449881
319	477402.370377357.480546.788702507
320	477443.856750412.480525.745900123
321	477447.56455846.480522.951120164
322	477462.37351292.480511.787991384
323	477468.309667264.480488.323892991
324	477469.30354228.480452.423881881
325	477464.616164276.480424.105426441
326	477456.69389651.480382.241874574
327	477478.291762169.480364.947012742
328	477498.135733312.480345.896909232
329	477511.915029906.480335.035779481
330	477507.20346193.480322.82764903
331	477483.907409512.480303.246305401
332	477493.385621782.480260.65255469
333	477422.143027721.480261.0244727
334	477391.455999191.480261.470415725
335	477362.095900248.480284.691505151
336	477339.964372307.480329.776803609
337	477333.469505658.480401.584815745
338	477320.892125729.480446.079553216
339	477346.804937818.480503.491871212
340	477362.24879552.480525.885994892
341	477372.366953005.480535.943142833
342	477387.173088649.480533.732174867
343	477402.370377357.480546.788702507
344	477249.884840147.480382.375403845
345	477320.892125729.480446.079553216
346	477333.469505658.480401.584815745
347	477331.554976787.480392.403832981
348	477327.457977777.480372.756534761
349	477327.379792635.480372.382574288
350	477311.027294181.480362.219584154
351	477296.469582996.480354.272648674
352	477274.490708135.480346.656634712
353	477265.760148875.480359.356750043
354	477257.028188799.480369.675286526
355	477249.884840147.480382.375403845
356	477493.385621782.480260.65255469
357	477483.907409512.480303.246305401
358	477507.20346193.480322.82764903
359	477511.915029906.480335.035779481

360	477498.135916416.480345.897092337
361	477478.291762168.480364.947195849
362	477456.69389651.480382.241874574
363	477464.616164276.480424.105426441
364	477469.30354228.480452.423881881
365	477468.309667264.480488.323892991
366	477462.37351292.480511.787991384
367	477447.56455846.480522.951120164
368	477443.856750412.480525.745900123
369	477402.370377357.480546.788702507
370	477387.173088649.480533.732174867
371	477372.366953005.480535.943142833
372	477384.782275315.480548.283667468
373	477400.929562614.480568.086802693
374	477414.78566716.480585.079891732
375	477467.270195273.480576.108814843
376	477517.385940617.480535.366545403
377	477551.620096651.480464.124360843
378	477558.52368067.480418.539595334
379	477564.005371179.480345.179832557
380	477558.791357128.480338.879628344
381	477493.385621782.480260.65255469
382	477564.005371179.480345.179832557
383	477558.52368067.480418.539595334
384	477551.620096651.480464.124360843
385	477517.385940617.480535.366545403
386	477571.911919998.480510.832140153
387	477618.263267296.480481.438742286
388	477664.787222675.480499.493511982
389	477692.192292736.480494.171553758
390	477692.288239515.480494.143355794
391	477683.315954888.480480.043994932
392	477670.617013478.480459.936300253
393	477564.005371179.480345.179832557
394	477427.679536343.480619.121959147
395	477414.78566716.480585.079891732
396	477330.857258582.480610.551449881
397	477318.951127392.480616.108228489
398	477307.83856602.480625.632759956
399	477301.489223376.480635.158090847
400	477293.551013236.480651.826203176
401	477288.788817184.480663.732504555
402	477287.995032446.480685.16378354
403	477287.995008583.480704.213911904
404	477291.169765184.480728.820349496
405	477297.519679398.480750.251088111

406	477311.886491862.480841.108583362
407	477311.886462032.480864.92107598
408	477314.532578785.480903.285860967
409	477313.5121575.480936.088293666
410	477339.441209109.480941.379068863
411	477356.903506563.480949.31685276
412	477372.778413619.480954.608225716
413	477392.35769998.480965.720799694
414	477403.999835336.480976.304191801
415	477415.111941624.480989.004515094
416	477427.282268373.481002.76324461
417	477438.924592799.481008.584028327
418	477460.619657977.481014.404031191
419	477478.612168264.481019.696627498
420	477498.190482709.481027.104204521
421	477508.774402245.481032.925170024
422	477519.886513838.481041.391586577
423	477531.528466089.481051.974899654
424	477542.640761448.481059.91249249
425	477557.986062704.481070.495645099
426	477569.627774129.481078.434032054
427	477584.814687498.481091.027366402
428	477605.452559864.481103.727518527
429	477617.358677132.481109.284326966
430	477633.234008119.481117.221071284
431	477648.314908836.481125.95224388
432	477662.601808516.481133.88940694
433	477679.27089938.481140.240657132
434	477690.382833504.481144.208606019
435	477707.052353601.481148.970991149
436	477725.308049697.481151.353020112
437	477741.182959405.481154.527400183
438	477759.438896658.481159.290397647
439	477787.957257523.481190.233502457
440	477795.572040033.481176.83496423
441	477804.007822818.481146.790338324
442	477807.182627478.481133.031628035
443	477808.240628987.481113.981928233
444	477807.182669902.481099.16499086
445	477804.007907665.481079.057308112
446	477801.89155297.481056.831657246
447	477798.175625769.481040.957716124
448	477757.465629878.481021.82654287
449	477724.392841484.480998.014069856
450	477700.580616228.480979.49271738
451	477682.060722252.480959.648991024

452	477655.601484323.480935.837319748
453	477579.225644488.480865.854389191
454	477531.601511079.480819.288603684
455	477492.442601316.480773.77976883
456	477478.920484055.480753.013507362
457	477441.967436304.480656.844733397
458	477427.679536343.480619.121959147
459	476880.861481633.480946.585497352
460	476883.047687103.480947.307664135
461	476944.339111435.480988.414756207
462	476987.224693235.480979.029851184
463	476990.83256147.480978.240065076
464	477019.531139356.480945.352035189
465	477028.403731246.480928.984154328
466	477018.460050844.480887.351006393
467	477007.517714883.480848.72174712
468	476970.984534359.480843.079947357
469	476924.34618621.480835.809542716
470	476923.097047661.480835.675935921
471	476924.447431309.480845.129499503
472	476926.034738134.480865.767389786
473	476925.241145451.480880.054298425
474	476916.509788761.480895.929201186
475	476906.985405603.480912.598288086
476	476894.777080832.480926.270195539
477	476893.124254779.480928.672585195
478	476881.534880627.480945.167293013
479	476880.861481633.480946.585497352
480	477527.394691649.481496.755130293
481	477552.356330506.481510.656086965
482	477573.930251506.481508.534482454
483	477611.964032176.481515.810491526
484	477628.900697701.481523.765669685
485	477638.907476444.481525.989058807
486	477651.981988152.481527.716665891
487	477677.940823257.481534.203662654
488	477670.785668552.481519.20135488
489	477649.37129045.481474.301974973
490	477606.668539694.481458.34461077
491	477609.500535726.481425.442571504
492	477622.191123006.481390.726589608
493	477649.647645638.481336.510915326
494	477658.650643688.481291.585389583
495	477667.108845309.481246.328444063
496	477636.418235557.481230.941709482
497	477608.066206917.481238.879985306

498	477582.930889998.481252.109679257
499	477567.055953114.481270.629761326
500	477547.212038696.481293.119848581
501	477526.045936822.481307.671317666
502	477504.879468738.481322.2233971
503	477467.837245739.481326.192323257
504	477446.670713306.481343.389835087
505	477424.181612292.481364.556500929
506	477405.660522195.481373.817413707
507	477381.936459308.481381.601155148
508	477388.311783555.481387.42870714
509	477414.065832885.481405.04363387
510	477430.403552636.481421.813216494
511	477484.532364553.481457.067670281
512	477497.232288816.481472.149025099
513	477510.726032005.481487.230136779
514	477527.394691649.481496.755130293
515	477670.785668552.481519.20135488
516	477677.940823257.481534.203662654
517	477693.653744972.481538.630904366
518	477697.725120673.481549.244255086
519	477722.462610344.481537.82033695
520	477731.127980373.481528.343775787
521	477727.991810839.481493.312346092
522	477702.152869977.481420.661341496
523	477715.155688114.481355.826077928
524	477715.155713966.481335.188189638
525	477713.568354059.481308.20078553
526	477708.805782467.481278.832286882
527	477704.837263002.481258.195248104
528	477704.491021074.481251.304477032
529	477708.573496228.481220.287011598
530	477703.495516914.481223.476379991
531	477675.412395561.481241.113455962
532	477667.108845309.481246.328444063
533	477658.650643688.481291.585389583
534	477649.647645638.481336.510915326
535	477622.191123006.481390.726589608
536	477609.500535726.481425.442571504
537	477606.668539694.481458.34461077
538	477649.37129045.481474.301974973
539	477670.785668552.481519.20135488
540	477649.647645638.481462.299502676
541	477839.534620854.481476.947828691
542	477843.736965744.481496.776278401
543	477845.935366089.481507.149637853

544	477847.005525555,481527.222345013
545	477847.268152236,481532.1471123257
546	477855.911259375,481559.562756525
547	477873.601755737,481575.722908114
548	477883.22967338,481592.272207649
549	477885.794656352,481596.681000373
550	477902.391377779,481588.771091024
551	477949.32308075,481578.914574979
552	477969.563394146,481574.151625738
553	477993.376079294,481566.610497836
554	477975.351597405,481552.818985287
555	477952.861571204,481532.976413621
556	477933.679444411,481517.101292979
557	477917.225998157,481503.904749677
558	477893.863121819,481476.968648585
559	477876.99622177,481466.880913742
560	477864.960099104,481462.299502676
561	477757.235336433,481272.671187193
562	477714.354099658,481321.557098183
563	477715.155713966,481335.188189638
564	477715.155688113,481355.826322066
565	477702.152869977,481240.661341496
566	477726.316725567,481432.229118937
567	477731.410444817,481434.667710692
568	477749.980726559,481476.06429846
569	477758.583438965,481495.241390036
570	477774.694282517,481568.522994254
571	477795.349518001,481606.61564752
572	477798.387885574,481612.219197524
573	477885.794656352,481596.681000373
574	477883.22967338,481592.272207649
575	477873.601755737,481575.722908114
576	477855.911259375,481559.562756525
577	477847.268152236,481532.1471123257
578	477847.005525555,481527.222345013
579	477845.935366089,481507.149637853
580	477843.736965744,481496.776278401
581	477839.534620854,481476.947828691
582	477864.960099104,481462.299502676
583	477816.354059151,481398.402389252
584	477777.068520742,481338.03249001
585	477757.235336433,481272.671187193
586	476975.237092453,481169.981984111
587	477068.728179794,481203.917890857
588	477143.438301442,481238.583445408
589	477164.340991382,481261.285740754

590	477168.250091668,481307.703462053
591	477169.785277764,481325.937800884
592	477236.554649222,481358.58229934
593	477261.820487816,481370.748463583
594	477300.180678284,481381.571633948
595	477319.023394223,481394.408379757
596	477345.398394114,481426.186865529
597	477385.856186172,481422.815535609
598	477386.764567741,481422.593553092
599	477408.478455276,481409.550011068
600	477414.065832885,481405.04363387
601	477388.311783555,481387.428951277
602	477381.944454861,481381.608357264
603	477381.936215169,481381.601155151
604	477269.10735336,481290.149728747
605	477198.904848939,481196.909119867
606	477164.645505266,481154.941714768
607	477153.592779828,481147.058748173
608	477116.790563044,481137.228921526
609	477089.670970708,481128.299370671
610	477060.059712699,481103.406463527
611	477025.664190186,481069.53996637
612	476986.573811073,481033.177322116
613	476944.339111435,480988.414756207
614	476883.047687103,480947.307664135
615	476880.861481633,480946.585497352
616	476875.133531359,480958.647009077
617	476866.704543491,480972.684947106
618	476848.443201511,480994.794789381
619	476822.807504704,481021.116025311
620	476807.355418301,481038.663090739
621	476807.08417911,481039.007265772
622	476789.094075002,481061.825722701
623	476763.248785225,481087.653552847
624	476768.608125246,481092.315338417
625	476788.451806842,481109.513267824
626	476816.760832561,481129.039808458
627	476849.940815899,481138.647402773
628	476892.883565756,481146.48518251
629	476899.563339564,481146.041040463
630	476975.237092453,481169.981984111
631	477511.158321861,481551.763783063
632	477516.018305429,481532.093119729
633	477521.404332168,481525.179345699
634	477532.321027795,481519.614974922
635	477552.356330506,481510.656086965

636	477527.394691649,481496.755496499
637	477510.726032005,481487.230136779
638	477497.23247192,481472.149025099
639	477484.532364553,481457.067670281
640	477430.403552636,481421.813216494
641	477414.065832885,481405.04363387
642	477408.478455276,481409.550011068
643	477386.764567741,481422.593553092
644	477389.481149159,481436.628636444
645	477398.212458121,481458.853563181
646	477407.737405888,481478.697461377
647	477426.954853207,481509.450125884
648	477457.214259676,481518.649271497
649	477476.08097816,481518.826540258
650	477511.158321861,481551.763783063
651	477889.193025639,480467.013928158
652	477893.19980572,480445.488293363
653	477910.479822628,480380.374228081
654	477956.90031292,480261.086543605
655	477984.737285003,480191.390180029
656	477991.636863435,480176.399242337
657	477933.296913627,480221.945369404
658	477916.427779949,480240.896417125
659	477902.158595204,480269.839051964
660	477866.979215743,480274.076960932
661	477848.688257033,480308.034578119
662	477849.717155448,480378.037006466
663	477846.729920156,480433.052511745
664	477842.829106912,480446.291204416
665	477825.162501886,480506.24764345
666	477796.664002056,480553.021157179
667	477791.449570239,480636.602727517
668	477778.43301099,480659.322558402
669	477776.269624185,480665.273512111
670	477803.65385979,480677.17991479
671	477827.249099313,480701.235416602
672	477833.339211109,480704.440790103
673	477835.907851318,480664.000400378
674	477864.921881277,480544.552294588
675	477889.193025639,480467.013928158
676	477017.334499997,480698.564616745
677	477003.028536918,480707.018532361
678	476994.362377412,480713.321282652
679	476985.566823962,480719.717416058
680	476972.072514556,480718.130432685
681	476958.579544933,480718.924600917

682	476942.704437207,480727.655124388
683	476933.178660193,480736.386083058
684	476924.44754466,480754.642198457
685	476919.685894938,480768.930078687
686	476918.891688923,480785.598383075
687	476943.008982549,480791.093378529
688	477054.963691561,480843.43307798
689	477044.067996645,480796.469696599
690	477018.385882829,480701.001372395
691	477017.334499997,480698.564616745
692	477158.830748774,481130.013437243
693	477151.261665942,481106.987124715
694	477139.939934866,481070.470341282
695	477139.794733216,481070.312321939
696	477120.206304426,481048.986241463
697	477117.029709327,481030.329722695
698	477095.062872554,481011.35457861
699	477091.155671464,481007.979592059
700	477060.130886652,481000.094403198
701	477024.170691596,481002.006335061
702	476944.339111435,480988.414756207
703	476986.573811073,481033.177322116
704	477025.664190186,481069.53996637
705	477060.059712699,481103.406463527
706	477089.670970708,481128.299370671
707	477116.790563044,481137.228921526
708	477153.592779828,481147.058748173
709	477164.645505266,481154.941714768
710	477158.830748774,481130.013437243
711	477759.438896658,481159.290397647
712	477749.139944791,481156.603448668
713	477743.003122103,481168.765728376
714	477727.625780515,481204.549938406
715	477708.573496228,481220.287011598
716	477704.491021074,481251.304477032
717	477704.837263001,481258.195614312
718	477708.805782467,481278.832286882
719	477713.568720268,481308.201151741
720	477714.354099658,481321.557098183
721	477757.235336433,481272.671187193
722	477768.469687376,481243.11356166
723	477787.624860632,481191.220862393
724	477787.957257523,481190.233502457
725	477759.438896658,481159.290397647
726	477697.725120673,481549.244255086
727	477702.902250267,481571.050112267

728	477706.376406978,481576.261086825
729	477735.480059593,481584.198458062
730	477742.383400704,481586.355254298
731	477756.646318058,481590.811851941
732	477772.521220143,481600.0722585
733	477798.387885574,481612.219197524
734	477795.349518001,481606.61564752
735	477774.694282517,481568.522994254
736	477758.583438965,481495.241390036
737	477749.980726559,481476.06429846
738	477731.410444817,481434.667710692
739	477726.316725567,481432.229118937
740	477702.152869977,481420.661341496

741	477727.991810839,481493.312346092
742	477731.127980373,481528.343775787
743	477722.462610344,481537.82033695
744	477697.725120673,481549.244255086
745	477749.139944791,481156.603448668
746	477658.82792745,481212.022223711
747	477661.981519797,481224.789736373
748	477662.049329131,481225.074158739
749	477667.108845309,481246.328444063
750	477675.412395561,481241.113455962
751	477703.495516914,481223.476379991
752	477708.573496228,481220.287011598
753	477727.625780515,481204.549938406

754	477743.003122103,481168.765728376
755	477749.139944791,481156.603448668
756	477422.143027721,480261.0244727
757	477493.385621782,480260.65255469
758	477392.06411753,480141.363098246
759	477380.269637658,480132.053929978
760	477361.803093935,480156.289553902
761	477342.752927798,480186.451963719
762	477331.640958875,480210.264625516
763	477307.828243403,480242.014239979
764	477298.832470265,480268.737288997
765	477286.3968781,480310.145251437
766	477278.46049304,480331.575300773

767	477274.490708135,480346.656634712
768	477296.469582996,480354.272648674
769	477311.027294181,480362.219584154
770	477327.379792635,480372.382574288
771	477327.457977777,480372.756534761
772	477331.554976787,480392.403832981
773	477333.469505658,480401.584815745
774	477339.964372307,480329.776803609
775	477362.095900248,480284.691505151
776	477391.455999191,480261.470415725
777	477422.143027721,480261.0244727

3. Justificarea necesității planului Amenajamentului Silvic al U.P. I Olteț

Obiectivele ecologice, economice și sociale se exprimă prin natura produselor, respectiv prin serviciile de protecție ori sociale ale pădurii. Ele se definesc cu luarea în considerare a principalelor cerințe ale deținătorului pădurii pentru care se întocmește acest amenajament.

Ținând seama de faptul că „strategia de punere în valoare economică, socială și ecologică este un atribut al statului”, în conformitate cu Legea 141/1999, rezultă că și aceste păduri urmează să fie administrate și gospodărite într-un sistem unitar, vizând valorificarea continuă, în folosul generațiilor actuale și viitoare, a funcțiilor ecologice și social-economice. Cu alte cuvinte, cerințele deținătorului urmează să fie corelate și cu necesitatea de a se realiza gospodărirea durabilă a pădurilor.

Principalele cerințe ale deținătorilor acestei păduri sunt de natură economică astfel încât pentru satisfacerea acestora, pădurile care fac obiectul amenajamentului urmează să asigure producerea de masă lemnoasă și eventual alte produse specifice pădurii. Pe de altă parte, trebuie ținut cont de caracteristicile zonei în care se află pădurea studiată și anume faptul că suprafața ariei analizate se suprapune integral cu aria de protecție specială avifaunistică **ROSPA0099 Podișul Hârtibaciului**, din cadrul rețelei ecologice europene Natura 2000. De aceea, amenajamentul actual trebuie să prevadă și măsuri cu caracter ecologic care să asigure protecția obiectivelor ariei naturale protejate mai sus menționate.

Obiectivele avute în vedere la reglementarea prin amenajament a modului de gospodărire a acestor păduri s-au detaliat apoi prin stabilirea țărilor de producție și de protecție la nivel de unitate de gospodărire și subparcelă.

În conformitate cu obiectivele social-economice și ecologice amintite, Amenajamentul Silvic a stabilit funcțiile arboretelor din unitatea analizată. Repartiția arboretelor pe funcții și categorii funcționale s-a făcut în conformitate cu prevederile normelor tehnice în vigoare, practic încadrarea arboretelor pe funcții și categorii funcționale s-a făcut plecând de la prevederile **OM. 766/2018**.

Astfel, terenurile din fondul forestier au următoarele folosințe stabilite prin amenajament:

Nr. crt.	Simbol	Categorია de folosință forestieră	Suprafața (ha)		
			Totală	Grupa I	Grupa a II-a
1	P	Fond forestier total	141,57	141,57	-
1.1	P.D	Terenuri acoperite cu pădure	141,57	141,57	-
1.2	P.C	Terenuri care servesc nevoilor de cultură	-	-	-
1.3	P.S	Terenuri care servesc nevoilor de producție silvică	-	-	-
1.4	P.A	Terenuri care servesc nevoilor de administrație forestieră	-	-	-
1.5	P.I	Terenuri afectate împăduririi	-	-	-
1.6	P.N	Terenuri neproductive	-	-	-
1.7	P.T	Terenuri scoase temporar din fondul forestier și neprimite	-	-	-
1.8	P.O	Ocupații și litigii	-	-	-

De asemenea, prin Amenajamentul Silvic s-au stabilit și funcțiile pădurii, după cum urmează:

Grupa, subgrupa și categoria funcțională		Suprafața	
Cod	Denumire	ha	%
1-1	Păduri cu funcții de protecție a apelor		
1-1C	Pădurile de pe versanții râurilor și pâraielor din zona montană și colinară care alimentează lacurile de acumulare de pe râul Olt, situate de la 15 până la 30 km în amonte de limita acumulării, în funcție de volumul lacului și suprafața sa, transportul de aluviuni și torențialitatea bazinului - T IV	140,87	99
1-2	Păduri cu funcții de protecție a terenurilor și solurilor		
1-2A	Păduri situate pe stâncării, pe grohotișuri, pe terenuri cu eroziune în adâncime, pe terenuri cu înclinare mai mare de 35 grade - T II	0,70	1
1-5	Păduri de interes științific și de ocrotire a genofondului și ecofondului forestier și a altor sisteme cu elemente naturale de valoare		
1-5R	Arboretele din păduri/ecosisteme de pădure cu valoare protectivă pentru specii de interes deosebit incluse în arii de protecție specială avifaunistică, în scopul conservării speciilor de păsări (din rețeaua ecologică Natura 2000 - SPA) – T IV	141,57	100
Total		141,57	100

Încadrarea pe tipuri de categorie funcțională este următoarea:

Tip de categorie funcțională	Categoriile funcționale	Țel de gospodărire	Suprafață	
			ha	%
T II Păduri cu funcții speciale de protecție situate în stațiuni cu condiții grele sub raport ecologic, precum și arboretele în care nu este posibilă sau admisă recoltarea de masă lemnoasă, impunându-se numai lucrări speciale de conservare.	1.2.A	Țeluri de conservare	0,70	1
T IV Păduri cu funcții speciale de protecție pentru care se admit pe lângă grădinarit și cvasigrădinarit, și alte tratamente, cu impunerea unor restricții speciale în aplicare.	1.1.C	Țeluri de protecție și producție	140,87	99
	1.5.R	Țeluri de protecție și producție	141,57	100
TOTAL			141,57	100

4. Descrierea ciclului de viață a planului Amenajamentului Silvic al U.P. I Olteț

Amenajamentul Silvic este proiect tehnic, prin care gospodărirea silvică își asigură în pădure condiții organizatorice proprii pentru realizarea sarcinilor ei și are ca termen de valabilitate 10 ani de la aprobarea acestuia.

Față de amenajamentul precedent s-au aprofundat aspectele referitoare la determinarea fondului de producție, s-au concretizat mai bine principiile fundamentale de amenajare în soluțiile adoptate, asigurându-se premisele unei gospodării durabile a pădurilor, conservarea și dezvoltarea biodiversității speciilor și ecosistemelor forestiere, eficiența sporită a măsurilor propuse.

Gospodărirea fondului forestier național este supusă regimului silvic (= un sistem de norme tehnice silvice, economice și juridice privind amenajarea, cultura, exploatarea, protecția și paza fondului forestier național, având ca finalitate asigurarea gospodării durabile a ecosistemelor forestiere) și se face prin planurile de amenajament silvic elaborate după norme unitare la nivel național (indiferent de natura proprietății și de forma de administrare).

Acestea sunt verificate de către autoritatea publică centrală care răspunde de silvicultură, fiind aprobate prin ordin de ministru.

5. Resursele naturale necesare implementării planului Amenajamentului Silvic al U.P. I Olteț

Implementarea planului Amenajamentului Silvic al U.P. I Olteț nu necesită preluare de apă pe durata implementării. Nu necesită consum de gaze naturale și de energie electrică.

Singura resursă naturală regenerabilă necesară implementării planului propusă prin Amenajamentul Silvic este masa lemnoasă generată de bioproducția fondului forestier existent. Bilanțul masei lemnoase recoltate pe durata de aplicare a Amenajamentului silvic este prezentat în tabelul următor:

Posibilitatea de produse principale (tăieri progresive)	Posibilitatea de produse secundare				Dega-jări	Tăieri de igienă		Tăieri de conservare	
	curățiri		rărituri			ha/an	mc/an	ha/an	mc/an
mc/an	ha/an	mc/an	ha/an	mc/an	ha/an	ha/an	mc/an	ha/an	mc/an
249	0,30	-	7,43	280	0,23	43,40	39	-	-

6. Informații privind producția care se realizează, informații despre materiile prime, substanțele sau preparatele chimice ce se vor utiliza la implementarea planului Amenajamentului Silvic al U.P. I Olteț

Așa cum s-a prezentat anterior, materialul lemnos rezultat în urma implementării planului Amenajamentului Silvic al U.P. I Olteț reprezintă principala și cea mai importantă sursă de producție.

Fondul de producție – reprezintă totalitatea arborilor și arboretelor unei păduri, în măsura în care îndeplinesc rolul de mijloc de producție sau exercită funcții de protecție.

Fondul de producție diferă de la o pădure la alta. În fiecare caz el se caracterizează printr-o anumită stare, adică printr-o anumită structură, țeluri de gospodărire (baze de amenajare) și o anumită mărime. Acestea, variază, ca efect al condițiilor staționale, al dezvoltării arborilor și al acțiunilor gospodărești, făcând ca și starea fondului de producție să varieze.

Există totuși pentru orice pădure o starea a fondului de producție, la care eficiența lui sau a pădurii în funcția sau funcțiile ce i-au fost atribuite este maximă.

Starea de maximă eficacitate a fondului de producție se numește **stare normală**, iar fondul de producție respectiv se numește și el normal. De asemenea, se numesc normale și caracteristicile acestuia: mărime, structura, etc..

Fondul de producție existent la un moment dat într-o pădure, se numește **real**. Acesta poate fi normal sau anormal, după cum structura și mărimea lui corespund sau nu cu cele considerate normale.

Pentru îndeplinirea în condiții corespunzătoare a funcțiilor atribuite (obiectivelor ecologice, sociale și economice), atât arboretele luate individual cât și pădurea în ansamblul ei, trebuie să îndeplinească anumite cerințe de structură.

Amenajamentul silvic urmărește aducerea fondului de producție real, în starea considerată ca fiind cea mai bună – stare normală.

Starea normală (optimă) a fondului de producție, se definește prin stabilirea țelurilor de gospodărire: **regim, compoziția – țel, tratament, exploatabilitate, ciclu.**

Regimul silvic al unei păduri reprezintă modul general în care se asigură regenerarea unei păduri (din sămânță sau pe cale vegetativă), definește structura pădurii din acest punct de vedere.

Pentru realizarea funcțiilor social-economice stabilite în cadrul unității de protecție și producție s-a prevăzut să se aplice următoarele regimuri silvice:

» **codru**, regim bazat pe regenerarea pădurii din sămânță, conservarea genofondului și realizarea de arborete stabile și valoroase, precum și exercitarea funcțiilor de protecție a mediului.

Compoziția țel reprezintă combinația de specii din cadrul unui arboret, care îmbină în modul cel mai favorabil, atât prin proporția cât și prin gruparea lor, exigențele biologice ale pădurii cu cerințele social-ecologice și economice, în orice moment al existenței lui.

La stabilirea compoziției viitoarelor arborete s-a urmărit cu prioritate asigurarea stabilității ecologice prin menținerea nealterată atât a biocenozelor natural valoroase cât și a biotipurilor corespunzătoare, precum și prin promovarea unor specii și compoziții natural – potențiale cât mai apropiate de cele ale ecosistemelor naturale.

Pentru arboretele exploatabile în prezent și pentru subparcelele în care se vor executa lucrări de împădurire, a fost stabilită compoziția-țel de regenerare. Pentru restul arboretelor s-a indicat compoziția-țel la exploatabilitate.

La alegerea **tratamentelor** s-a avut în vedere pe cât posibil diversificarea structurii și promovarea genotipurilor și ecotipurilor valoroase prin regenerarea naturală a pădurii.

În vederea realizării unei structuri optime a arboretelor și valorificării masei lemnoase, pentru arboretele încadrate în S.U.P. A, s-a prevăzut aplicarea **tratamentului tăierilor progresive**.

Exploatabilitatea definește structura arboretelor sub raport dimensional și se exprimă prin vârsta exploatabilității care s-a stabilit diferențiat în raport cu funcțiile social-economice atribuite.

Pentru arboretele din S.U.P. "A", grupa I funcțională – s-a adoptat exploatabilitatea de protecție, grupa a II-a funcțională – s-a adoptat exploatabilitatea tehnică.

Alegerea tratamentului s-a făcut pe baza formațiunilor forestiere existente în urma unei analize a particularităților ecologice și a stării arboretelor, a funcțiilor social-economice ale acestora.

Complexul de măsuri preconizate în cadrul acestui tratament se caracterizează prin:

- ✓ realizarea unor compoziții optime printr-o conducere corespunzătoare a procesului de regenerare naturală și într-o proporție cât mai redusă prin introducerea pe cale artificială a altor specii, cu valoare ridicată;
- ✓ folosirea judicioasă a semințurilor valoroase existente în scopul obținerii compoziției-țel propuse.

În arboretele încadrate în S.U.P. M - păduri supuse regimului de conservare deosebită se vor aplica tăieri de îngrijire și conducere a arboretelor. Prin aceste tăieri se va urmări menținerea sau ameliorarea funcției de protecție care a fost atribuită fiecărui arboret în parte. În arboretele de peste 100 de ani vor fi aplicate tăieri de conservare, prin care se va realiza conducerea acestor arborete spre structuri relativ pluriene și pluriene.

Ciclul condiționează structura pe clase de vârstă a unei păduri de codru regulat, el determinând mărimea și structura pădurii în ansamblul ei.

Ciclul – norma medie de timp în care se înlocuiește întregul fond de producție ca urmare a aplicării tratamentelor silviculturale, respectându-se vârstele exploatabilității la nivel de arboret.

Acesta este justificat din punct de vedere economic, ecologic și silvicultural:

- ✓ **Economic:** asigură stabilitatea și mobilitatea economică, influențează pozitiv întregul ansamblu de indicatori economici;
- ✓ **Ecologic:** asigură echilibrul hidrologic și climatic, este favorabil dezvoltării faunei naturale de interes cinegetic, sporește potențialul estetic, mărește diversitatea naturală, mărește posibilitatea de evoluție favorabilă a ecosistemelor de pădure spre structuri optime;
- ✓ **Silvicultural:** sporește șansa de succes a regenerării naturale și de realizare a arboretelor amestecate, permite aplicarea tratamentului stabilit.

La stabilirea ciclului au fost luate în considerare următoarele:

- ✓ formațiile și speciile forestiere care compun pădurea;
- ✓ funcțiile social-economice atribuite arboretelor respective;
- ✓ media vârstei exploatabilității de protecție;
- ✓ posibilitatea de creștere a eficacității funcționale a arboretelor și a pădurii în ansamblul său.

Pe baza considerentelor arătate, ciclul s-a stabilit la 120 ani.

Produsele principale sunt cele ce rezultă în urma efectuării tăierilor de regenerare potrivit tratamentelor silvice aplicate (tratamentul tăierilor progresive).

S-a adoptat posibilitatea de produse principale de **249 m³/an**, după valoarea indicatorului rezultat prin posibilitatea după creșterea indicatoare.

Posibilitatea de produse principale, ce va fi realizată prin tratamentul tăierilor progresive, se va recolta din arboretele din u.a.: 40, 41 A, 42 B, 44 A, 44 H.

Tratamentul tăierilor progresive

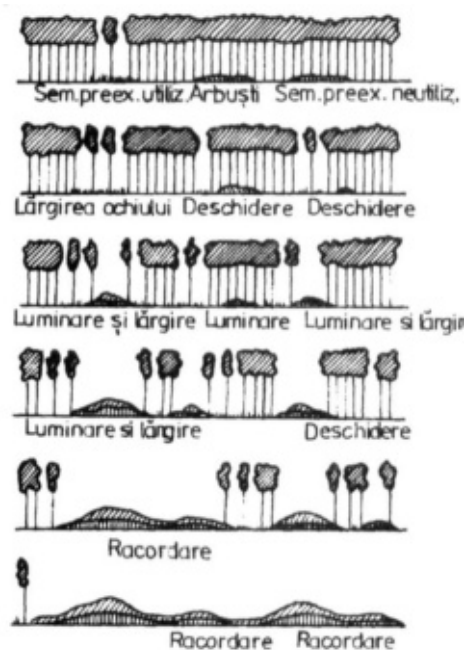
Acesta consistă în aceea că se urmărește obținerea regenerării naturale sub masiv prin aplicarea de tăieri repetate neuniforme, concentrate în anumite ochiuri împrăștiate neregulat în cuprinsul pădurii, în funcție de mersul instalării și dezvoltării seminișului ce va constitui noul arboret.

Tehnica tratamentului. În principiu, tăierile progresive urmăresc realizarea obiectivului regenerării naturale sub masiv prin două modalități:

1. Punerea treptată în lumină a seminișurilor utilizabile existente, precum și a celor instalate artificial prin semănături sau plantații sub masiv sau în margine de masiv;
2. Provocarea însămânțării naturale prin rărirea sau deschiderea arboretului acolo unde încă nu s-a produs.

Pentru realizarea acestor obiective, teoreticianul tratamentului tăierilor progresive a diferențiat trei genuri de tăieri: (1) de deschidere a ochiurilor, (2) de lărgire și luminare a ochiurilor, precum și (3) de racordare a ochiurilor.

Dacă însă unele arborete exploatabile nu au fost suficient rărite, trebuie executate în prealabil tăieri preparatorii, care urmăresc să nu întrerupă prea mult starea de masiv (consistența după tăiere 0,8).



Figură: Schema de aplicare a tratamentului tăierilor progresive

Tăierile de deschidere a ochiurilor urmăresc să asigure fie dezvoltarea seminișului preexistent utilizabil deja instalat fie instalarea unuia nou, acolo unde încă nu există. Pentru realizarea acestui scop se pornește de la porțiunile (ochiurile) existente, în care s-au instalat deja seminișuri utilizabile și numai apoi se trece la crearea de noi ochiuri. Acolo unde seminișul preexistent este neutilizabil, acesta se indică să fie extras într-un an de fructificație, când se pot executa și lucrări de mobilizare a solului pentru pregătirea acestuia în vederea declanșării regenerării naturale.

Principalele probleme care trebuie rezolvate la aplicarea tăierilor de deschidere a ochiurilor se referă la repartizarea, forma, mărimea, orientarea și numărul ochiurilor, precum și la intensitatea tăierii în fiecare ochi.

Repartizarea ochiurilor se face ținând seama de starea arboretului, de mersul regenerării și de posibilitățile de scoatere a materialului. Astfel, tăierile trebuie să înceapă în porțiunile mai rărite, cu arbori mai bătrâni și cu stare mai slabă de vegetație. Pentru a se ușura transportul și protejarea semințișului instalat este indicat ca deschiderea ochiurilor să înceapă din interiorul suprafeței de regenerat spre drumurile de scoatere cele mai apropiate. Pe versanți, ochiurile se deschid începând de sus în jos spre drumul de scoatere a lemnului care este în general de vale. Ochiurile se vor împrăștia la distanțe destul de mari, în general cuprinse între 1 și 2 înălțimi medii ale arboretului, astfel încât în cadrul fiecărui ochi regenerarea să se desfășoare independent de ochiurile alăturate.

Forma ochiurilor poate fi, după caz, circulară, ovală, eliptică sau, cel mai adesea, neregulată (“mai mult lungă decât rotundă, adesea cu colțuri sau, în formă de amoebă”). Forma ochiurilor se alege astfel încât să se poată asigura semințișului umiditatea, căldura și lumina necesare pentru instalare și dezvoltare iar pe de altă parte să-l protejeze contra unor eventuale vătămări. Pentru a se alege o formă optimă s-a pornit de la maniera în care se desfășoară regenerarea naturală sub masiv. Astfel, s-a observat că, în regiunile călduroase și uscate, semințișul natural apare de preferință în partea sudică, unde are asigurată umbrirea și umiditatea necesară. În schimb, în regiunile înalte sau umbrite, răcoroase și umede, semințișul se instalează și se dezvoltă mai bine în partea nordică a ochiului, unde primește căldură suficientă. Pornind de la aceste constatări practice, se recomandă să se deschidă ochiuri de formă eliptică, orientate cu axa mare pe direcția est-vest, în regiunile calde și uscate, în timp ce în regiunile reci și umede sunt preferate cele eliptice orientate nord-sud.

Mărimea ochiurilor și intensitatea rării în ochiuri a arboretului bătrân depind în primul rând de exigențele față de lumină ale speciilor care se urmărește să fie regenerate. Astfel, la speciile de umbră cu semințiș sensibil la înghețuri sau secetă (fag, brad), care au nevoie de protecție de sus și laterală, ochiurile au mărimi de la suprafața proiecției a 2-3 arbori până la 0,5H sau chiar 0,75 H (H este înălțimea medie a arboretului). În plus, în aceste ochiuri nu se intervine cu tăieri rase ci se procedează la rărirea arboretului în jurul arborilor seminceri care se păstrează în ochi. În arboretele din specii de lumină (stejar, gorun), care necesită doar protecție laterală și creșterea în lumină plină de sus (Stejarului îi place să crească “în blană însă cu capul descoperit”), ochiurile vor fi mai mari, ajungând la 1-1,5 H la gorun și chiar 2H la stejar. Pentru a se da de la început lumină suficientă celor două specii se recomandă fie ca, în ochi, arborii să se extragă integral ori consistența să se reducă până la valori de 0,4-0,5 (0,6).

Numărul ochiurilor, care nu se poate fixa cu anticipație ci rezultă pe teren, depinde de mărimea acestora și de intensitatea tăierilor aplicate în fiecare ochi. Cu cât ochiurile sunt mai mari și tăierea în ochi mai intensă, ca la gorun sau stejar, cu atât numărul lor poate fi mai mic. Din contră, în arborete cu specii de umbră (fag, brad), unde ochiurile deschise și intensitatea tăierii în ochi sunt mici, și numărul acestora este mai numeros (Negulescu, în Negulescu și Ciumac, 1959). Oricum, este necesar să se urmărească atent, din aproape în aproape, volumul de masă lemnoasă pus în valoare în ochiurile care se deschid iar lucrarea să fie sistată atunci când s-a constatat că fost atins volumul dorit, pentru a nu se depăși posibilitatea anuală fixată prin amenajament.

În ochiuri se recomandă să fie extrași arborii cu coroanele cele mai mari care, recoltați ulterior, ar putea provoca vătămări grave semințișului instalat. În plus, trebuie extrase integral subetajul arborescent și subarboretul, pentru a permite luminii să pătrundă la sol (Dămăceanu, 1984). Tot cu ocazia tăierii de deschidere a ochiurilor dar numai dacă se constată existența unor arbori uscați, rupti, doborâți etc. se intervine și în afara ochiurilor cu lucrări de igienă.

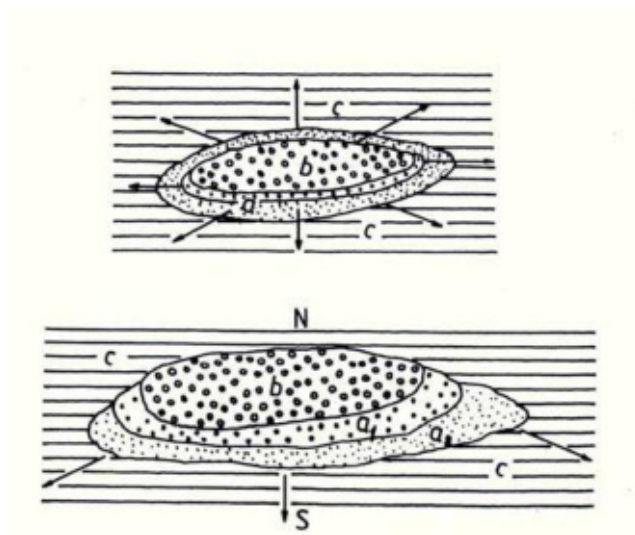
După ce s-a constatat că semințișul s-a instalat în ochiurile deschise se trece la tăierile de lărgire și luminare a ochiurilor, ale căror obiective sunt clar definite prin denumirea menționată.

Luminarea ochiurilor deja create, care se corelează cu ritmul de creștere și nevoile de lumină ale semințișului, se face moderat și repetat (prin mai multe tăieri) la speciile de umbră

(brad sau fag), respectiv printr-o tăiere intensă sau chiar eliminarea integrală a acoperișului la cele de lumină (gorun, stejar).

Tăierea de lărgire a ochiului se realizează fie după ce în afara acestuia s-a instalat deja semînțiș utilizabil fie într-un an cu fructificație abundentă.

Principial, lărgirea ochiurilor se poate realiza prin benzi concentrice (în optimul de vegetație al speciilor de valoare) sau excentrice, numai în marginea lor fertilă, unde regenerarea progresează activ datorită condițiilor ecologice favorabile. În mod practic, ochiurile eliptice se lărgesc spre nord în zonele cu deficit de căldură, unde s-au deschis ochiuri orientate N-S, sau spre sud în regiunile cu deficit de umiditate, unde au fost instalate ochiuri orientate E-V.



Figură: Lărgirea concentrică (sus) și excentrică (jos) a ochiurilor

În general, lățimea benzii variază după natura speciei și mersul regenerării. În general, ea nu depășește o înălțime medie de arboret (20-30 m), dar poate fi mai mică la speciile de umbră sau când regenerarea este anevoioasă și mai mare (2-3H) la cele de lumină sau în condiții de regenerare foarte favorabile. Dacă însă regenerarea, cu toate că tăierea de lărgire a ochiului s-a aplicat corect într-un an de fructificație, decurge anevoios, este necesar să se execute lucrări de favorizare a instalării semînțișului sau lucrări de asigurare a dezvoltării acestuia (extragerea semînțișului neutilizabil și a subarboretului, receperea semînțișului de foioase vătăm, descopleșiri, completarea zonelor neregenerate etc).

Atunci când ochiurile, precum și porțiunea dintre ele, sunt destul de bine regenerate și apropiate între ele, se poate recurge la tăierea de racordare, care constă din eliminarea printr-o singură tăiere a ultimelor exemplare rămase din vechiul arboret între ochiurile regenerate. Ca și la tăierile succesive, se recomandă ca această lucrare să fie aplicată când semînțișul, ajuns la independență biologică, ocupă cel puțin 70% din suprafață și are o înălțime de 30-80 cm. În gorunetele și stejăretele de la noi, din rațiuni legate de necesitatea reducerii la maximum a vătămărilor produse cu ocazia tăierilor de racordare, se recomandă ca acestea să se aplice înainte ca semînțișul să atingă 0,5 m înălțime.

Dacă însă regenerarea este îngreunată sau semînțișul instalat este puternic vătăm, tăierea de racordare se poate executa însă este urmată imediat de completări în porțiunile neregenerate.

La aplicarea tratamentului tăierilor progresive, posibilitatea fixată pe volum poate fi realizată din orice parte a suprafeței periodice în rând. Pentru recoltarea acesteia, în anii cu fructificație se intervine cu tăieri de deschidere și de lărgire a ochiurilor iar în cei lipsiți de fructificație cu celelalte feluri de tăieri (preparatorii, de luminare a ochiurilor sau de racordare).

În arboretele parcurse cu acest tratament din România, perioada generală de regenerare a fost adoptată la 20 de ani însă tratamentul s-ar putea aplica fie în varianta cu perioadă normală (15-

20 ani ca la gorun) fie cu perioadă lungă (30 de ani ca la brad și fag) de regenerare. Mai importantă pentru succesul regenerării este perioada specială de regenerare a fiecărui ochi în care a fost declanșată regenerarea. Ținând cont de capacitatea de rezistență sub masiv a speciilor importante conduse cu tăieri în ochiuri (2-3 ani la stejar, 4-6 ani la gorun), se recomandă ca perioada specială de regenerare să nu depășească 2-4 ani la stejar, 5-7 ani la gorun, respectiv 8-12 ani la fag și brad.

Curățiri

Trecerea arboretelor din faza de desiş în faza de nuieliş-prăjiniş este marcată de apariția unor fenomene specific biologice ce se manifestă cu o intensitate ridicată.

În acest stadiu, cauza principală a procesului de eliminare naturală este concurența pentru spațiul de nutriție și dezvoltare.

Curățile sau lămuririle reprezintă intervenții repetate aplicate în pădurea cultivată în fazele de nuieliş și prăjiniş, în vederea înlăturării exemplarelor necorespunzătoare ca specie și conformare.

Scopul curăților este înlăturarea din arboret a exemplarelor copleșitoare din speciile de valoare economică redusă, precum și a celor necorespunzătoare, indiferent de specie.

Obiective urmărite prin executarea curăților:

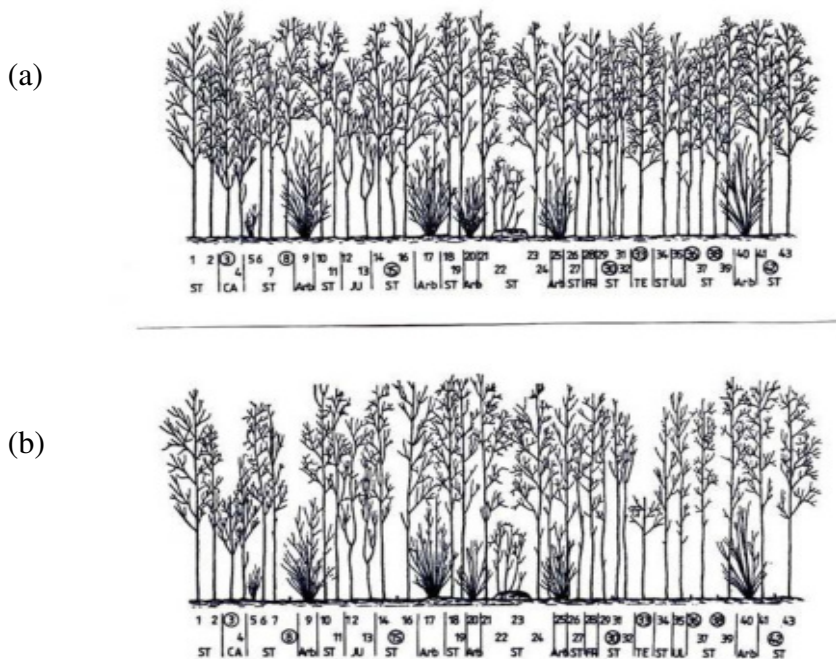
- continuarea ameliorării compoziției arboretului, în concordanță cu compoziția țel fixată. Această cerință este realizată prin înlăturarea exemplarelor copleșitoare din speciile nedorite;
- îmbunătățirea stării fitosanitare a arboretului prin eliminarea treptată a exemplarelor uscate, rupte, vătămate, defectuoase, preexistente, a lăstarilor, etc., având grijă să nu se întrerupă în nici un punct starea de masiv;
- reducerea desimii arboretelor pentru a permite regularizarea creșterii în grosime și în înălțime, precum și a configurației coroanei;
- ameliorarea mediului intern al pădurii, cu efecte favorabile asupra capacității productive și protectoare, ca și asupra stabilității generale a acesteia;
- menținerea integrității structurale (consistența $K > 0,8$).

Pentru aplicarea curăților este necesară identificarea și alegerea exemplarelor de extras din fiecare tip de arboret.

Prima curățire se execută la cca. 3-5 ani după ultima degajare când arboretul se găsește în faza de nuieliş-păriș iar înălțimea sa medie nu depășește, în general, 3 m.

Elementele de arboret care fac obiectul extragerii prin curățiri sunt:

- exemplarele uscate, atacate, rănite, bolnave (în special cele cu boli infecțioase evolutive gen cancere);
- preexistenți (adesea considerați ca primă urgență de extragere, datorită vătămarilor produse arborilor remanenți la doborâre);
- exemplarele speciilor copleșitoare, nedorite și neconforme cu compoziția țel, dacă sunt situate în plafonul superior al arboretului;
- exemplarele din lăstari, provenite de pe cioate îmbătrânite sau din arborete cu proveniență mixtă, care pot copleși exemplarele mai valoroase din sămânță;
- exemplarele din specia dorită, chiar de bună calitate, dar grupate în pâlcurile prea dese.



Figură: Nuieliș înainte de curățire (a) și după curățire (b)

Se vor realiza curățiri mecanice, prin tăierea de jos a arborilor nevaloroși, respectiv secuirea (inelarea arborilor) preexistenților, utilizând diferite utilaje tăietoare, în general motoferăstraie sau motounelte specifice.

Sezonul de execuție al curățirilor depinde, ca și în cazul degajărilor, de speciile existente precum și de condițiile de vegetație. Astfel, în arboretele amestecate, se recomandă ca grifarea (însemnarea) arborilor de extras să se realizeze doar în perioada de vegetație, această restricție eliminându-se în molidișurile pure sau amestecurile cu puține specii, când lucrarea se poate realiza și în repaosul vegetativ, primăvara devreme, înaintea apariției frunzelor, sau toamna târziu, după căderea acestora.

Intensitatea curățirilor se stabilește numai pe teren, în suprafețe de probă instalate în porțiuni reprezentative ale arboretului. În general, intensitatea se exprimă procentual:

- ca raport între numărul de arbori extrași (N_e) și cel existent (N_i) în arboret înainte de intervenție

$$IN = N_e/N_i \times 100$$

- ca raport între suprafața de bază a arborilor extrași (G_e) și suprafața de bază a arboretului înainte (G_i) de curățire

$$IC = G_e/G_i \times 100$$

După intensitatea intervenției (pe suprafața de bază), curățirile se împart în:

- slabe ($IC < 5\%$)
- moderate ($IC = 6-15\%$)
- puternice (forte) ($IC = 16-25\%$)
- foarte puternice ($IC > 25\%$).

În situația analizată, intensitatea curăților se recomandă a fi moderată. În cazuri excepționale, când condițiile de arboret o reclama, pot fi și forte, dar cu condiția ca, în nici un punct al arboretului, consistența să nu se reducă după intervenție sub 0,8.

Periodicitatea curăților variază, în general, între 3-5 ani, în funcție de natura speciilor, de starea arboretului, de condițiile staționare și de lucrările executate anterior.

În general, în pădurile noastre aflate în faza de nuieliș-prăjiniș, se recomandă să se execute între 2 și 3 curățiri/arboret, numărul acestora fiind redus chiar și la o singură intervenție în cazul regenerărilor artificiale.

De calitatea punerii în practică a degajărilor și curăților depinde, în mare măsură, calitatea viitoarelor păduri.

Curățile au fost propuse în ua: 42 F.

Rărituri

Răriturile sunt lucrări executate repetat în fazele de păriș, codrișor și codru mijlociu și care se preocupă de îngrijirea individuală a arborilor, în scopul de a contribui cât mai activ la ridicarea valorii productive și protectoare a pădurii cultivate.

Răriturile sunt considerate lucrări de selecție individuală pozitivă, preocuparea de bază fiind îndreptată asupra arborilor valoroși care rămân în arboret până la termenul exploatarei și nu asupra celor extrași prin intervenția respectivă.

Răriturile sunt cele mai pretențioase, mai complexe și mai intensive operațiuni culturale, cu efecte favorabile atât asupra generației existente, cât și asupra viitorului arboret.

Cele mai importante obiectivele urmărite prin aplicarea răriturilor sunt:

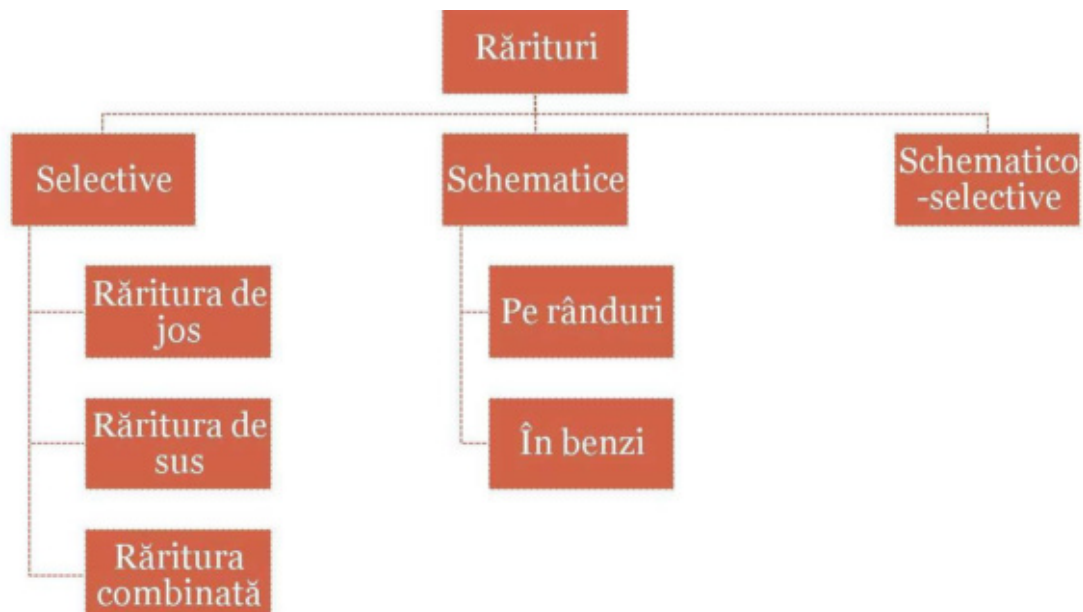
- ameliorarea calitativă a arboretelor, mai ales sub raportul compoziției, al calității tulpinilor și coroanelor arborilor, al distribuției lor spațiale, precum și al însușirilor tehnologice ale lemnului acestora;
- ameliorarea structurii genetice a populației arborescente;
- activarea creșterii în grosime a arborilor valoroși (cu rezultat direct asupra măririi volumului) ca urmare a răririi treptate a arboretului, fără însă a afecta creșterea în înălțime și producerea elagajului natural (operație de îndepărtare a crăcilor din partea inferioară a tulpinii arborilor, aplicată în exploatarea forestieră);
- luminarea mai pronunțată a coroanelor arborilor de valoare din speciile de bază pentru a crea condiții mai favorabile pentru fructificație și pentru regenerarea naturală a pădurii;
- mărirea rezistenței pădurii la acțiunea vătămătoare a factorilor biotici și abiotici cu menținerea unei stări fitosanitare cât mai bune și a unei stări de vegetație cât mai active a arboretului rămas.

În procesul de execuție a răriturilor există diverse tehnici de lucru care pot fi incluse în 2 metode de bază:

1. Rărituri selective – aplicate în arboretele regenerate pe cale naturală sau mixtă. Prin execuția acestora, în general, se aleg arborii de viitor, care trebuie promovați. După aceasta se intervine asupra arboretului de valoare mai redusă care vor fi extrași. În această categorie sunt incluse:

- răritura de jos
- răritura de sus
- răritura combinată (mixtă)
- răritura grădinărită, etc;

2. Rărituri schematice (mecanice, geometrice, simplificate) – când arborii de extras se aleg după o anumită schemă prestabilită, fără a se mai face o diferențiere a acestora după alte criterii.



Tipuri de rărituri

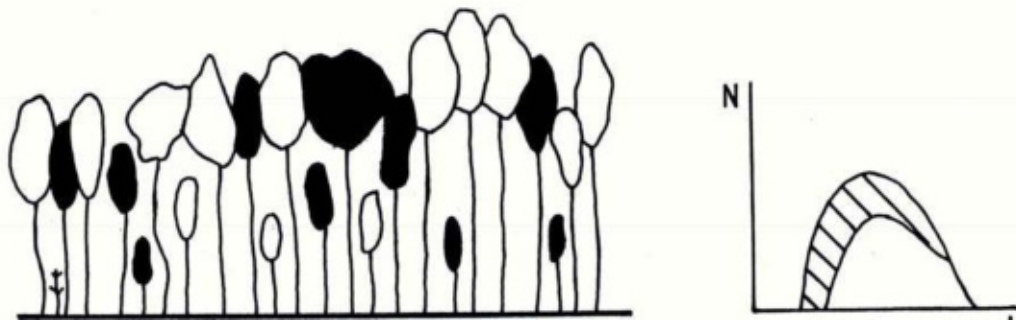
În arboretele studiate se vor aplica rărituri combinate, deoarece în puține cazuri, se poate vorbi de o intervenție în exclusivitate în plafonul superior (răritura de sus) sau plafonul inferior (răritura de jos). Datorită acestei situații, s-a impus necesitatea de a combina cele două tipuri fundamentale de rărituri, pentru a realiza corespunzător scopurile urmărite, în special în arboretele cu un anumit grad de neomogenitate sub raportul vârstei, al desimii sau al compoziției.

Răritura combinată – constă în selecționarea și promovarea arborilor celor mai valoroși ca specie și conformare, mai bine dotați și plasați spațial, intervenindu-se după nevoie atât în plafonul superior, cât și în cel inferior.

Aceasta urmărește realizarea unei selecții pozitive și individuale active având următoarele obiective:

- promovarea celor mai valoroase exemplare din arboret ca specie și calitate;
- ameliorarea producției cantitative și mai ales calitative a arboretului;
- mărirea spațiului de nutriție și a creșterii arborilor valoroși;
- mărirea rezistenței arboretului la acțiunea factorilor vătămători biotici și abiotici;
- menținerea unui ritm satisfăcător de producere a elagajului natural; intensificarea fructificației și ameliorarea condițiilor bioecologice de producere a regenerării naturale;
- punerea în valoare a masei lemnoase recoltate sub formă de produse secundare.

Tehnica de execuție, specifică acestui tip de răritura selectivă, este diferențierea în cadrul arboretului a așa numitelor biogrupe. În cadrul acestor unități structurale și funcționale (de mică anvergură), arborii se clasifică în funcție de poziția lor în arboret precum și de rolul lor funcțional.



Răritura combinată

Biogrupă – este un ansamblu de 5-7 arbori, aflați în intercondiționare în creștere și dezvoltare, care se situează în jurul unuia sau a doi arbori de valoare (de viitor) și în funcție de care se face și clasificarea celorlalte exemplare în arbori ajutători (folositori) și arbori dăunători (de extras). Uneori, se mai ia în considerare și altă categorie, aceea a arborilor indiferenți (nedefiniți).

Arborii de valoare se aleg dintre speciile principale de bază și se găsesc, de regulă, în clasele a I-a și a II-a Kraft. Aceștia trebuie să fie sănătoși, cu trunchiuri cilindrice bine conformate, fără înfurcări sau alte defecte, cu coroane cât mai simetrice și elagaj natural bun, cu ramuri subțiri dispuse orizontal, fără crăci lacome, etc. Totodată aceștia trebuie să fie cât mai uniform repartizați pe suprafața arboretului.

Alegerea arborilor de viitor se realizează, în general, prin două metode:

1. Prin alegerea lor precoce, la finalul fazei de pârș și începutul celei de codrișor și însemnarea acestora cu benzi de plastic sau inele de vopsea. Aceasta îi face ușor de reperat în cursul lucrărilor de exploatare sau al următoarelor intervenții cu rărituri. Această metodă prezintă inconvenientul că o parte dintre exemplarele desemnate pot fi rănite în cursul intervențiilor cu rărituri, pot să-și modifice poziția socială (clasa pozițională) sau chiar pot dispărea brusc (cazul arborilor doborâți de vânt).

2. Prin selectarea arborilor la fiecare nouă intervenție cu rărituri. În acest caz în care se pot elimina o parte dintre inconvenientele opțiunii anterioare.

Arborii ajutători (folositori) stimulează creșterea și dezvoltarea arborilor de valoare. Ei ajută la elagarea naturală, formarea trunchiurilor și coroanelor arborilor de viitor, îndeplinind în același timp rol de protecție și ameliorare a solului. Aceștia se aleg fie dintre exemplarele aceleiași specii (cazul arboretelor pure) fie ale speciilor de bază sau de amestec, situate în general într-o clasă pozițională inferioară (a II-a, a II 1-a sau a IV-a).

Arborii pentru extras – sunt aceia care stânjenesc prin dezvoltarea lor arborii de viitor. Aici sunt incluși:

- arborii din orice specie și orice plafon care, prin poziția lor, împiedică creșterea și dezvoltarea coroanelor arborilor de viitor și chiar a celor ajutători;
- arborii uscați sau în curs de uscare, rupti, atacați de dăunători, cei cu defecte tehnologice evidente;
- unele exemplare cu creștere și dezvoltare satisfăcătoare, în scopul răririi grupelor prea dese.

Arborii nedefiniți – sunt cei care, în momentul răririi, nu se găsesc în raporturi directe cu arborii de valoare. În consecință aceștia nu pot fi încadrați în nici una dintre categoriile

precedente. Aceștia se pot găsi în orice clasă pozițională, fiind localizați de obicei la marginea biogrupelor.

Răriturile au fost propuse în u.a.-urile: 42 A, 42 C, 43 A, 43 B, 43 C, 44 E, 44 F, 44 G, 44 K, 45 A, 45 B.

Lucrări de igienă

Adesea denumite și tăieri de igienă, aceste lucrări urmăresc asigurarea unei stări fitosanitare corespunzătoare a arboretelor, obiectiv care se poate realiza prin extragerea arborilor uscați sau în curs de uscare, căzuți, ruși sau doborâți de vânt sau zăpadă, puternic atacați de insecte, precum și a arborilor-cursă și de control folosiți în lucrările de protecție a pădurilor, fără ca prin aceste lucrări să se restrângă biodiversitatea pădurilor.

În pădurile parcurse sistematic cu operațiuni culturale, în special rărituri, precum și cu tratamente nu este necesară planificarea lucrărilor de igienă deoarece arborii care se extrag în prima urgență prin astfel de intervenții sunt tocmai cei uscați sau în curs de uscare, ruși, doborâți, etc, igienizarea realizându-se astfel concomitent.

Tăierea arborilor care fac obiectul lucrărilor de igienă se poate face tot timpul anului fiind încadrată în categoria – tăiere fără restricții. Fac excepție rășinoaselor afectate de gândaci de scoarță care este de preferat să se extragă înainte de zborul adulților.

Intensitatea (volumul de extras) lucrărilor de igienă este determinată de starea de fapt a arboretelor. Astfel, pe baza observațiilor de teren, se pot diferenția următoarele situații:

- dacă se constată că numărul arborilor de extras este mic și prin intervenția asupra lor nu se dereglează starea de masiv, se procedează la recoltarea acestora într-o singură repriză;
- dacă proporția arborilor de extras este mare, aceștia se vor extrage în 2-3 reprize, la interval de 2-3 (4) ani, pentru a nu se întrerupe dintr-o dată și exagerat de mult starea de masiv;
- în situația în care, prin recoltarea arborilor vătămați, consistența arboretului s-ar reduce sub 0,7 în arboretele tinere și sub 0,6 în cele mature și bătrâne (deci acestea ar deveni exploatabile după stare), este de preferat să se procedeze la refacerea lor prin tehnici specifice.

Masa lemnoasă de extras prin lucrări de igienă este inclusă în categoria produselor accidentale neprecomptabile (care nu depășesc 1 m³/an/ha, raportat la suprafața unității de producție din care fac parte arboretele parcurse, micșorată cu mărimea suprafeței periodice în rând a arboretelor în care se va interveni cu tratamente în deceniul următor).

Dacă volumul de extras prin lucrările de igienă depășește valoarea menționată, acesta este inclus în categoria produselor lemnoase precomptabile și se scade din posibilitatea de produse secundare - rărituri.

Lucrările de igienă au fost propuse în u.a.-urile: 41 C, 42 D, 42 E, 44 D, 44 I, 45 C.

Lucrările de igienă vor fi executate ori de câte ori starea fitosanitară a arboretelor o cere.

Totuși, pe lângă producția de lemn care constituie țelul principal al gospodăriei silvice, fondul forestier mai furnizează o serie de alte produse foarte valoroase.

Producția CINEGETICĂ

În conformitate cu Legea 103/1996, gospodărirea vânatului nu se face de către proprietarii pădurilor. Cu titlu informativ menționăm că speciile care habitează aici sunt mistrețul, căpriorul, iepurele, vulpea, lupul, ursul și mai rar cerbul carpatin.

Producția SALMONICOLĂ

Pâraiele care străbat zona studiată nu constituie medii propice pentru existența și dezvoltarea salmonidelor.

Producția DE FRUCTE DE PĂDURE

În ultimul deceniu interesul pentru valorificarea superioară a fructelor de pădure s-a diminuat în mod constant, în primul rând deoarece cererea pe piața internă a scăzut de la an la an, iar pentru a pătrunde pe piața externă trebuie îndeplinite o serie de condiții care sunt greu de realizat.

Producția de fructe de pădure este reprezentată în principal de măceșe și mure.

Producția DE CIUPERCI COMESTIBILE

Ca urmare a condițiilor favorabile din această zonă există o varietate destul de mare de ciuperci comestibile, dintre care amintim: hribi, păstrăv de fag, ghebe. Producția de ciuperci este determinată însă și de condițiile climatice din fiecare an. Anii cu secetă prelungită sau gerurile târzii, compromit recolta iar hribii (*Boletus edulis*) sunt foarte pretențioși la condițiile climatice. Din această cauză nu se poate conta pe cantități însemnate și pe o recoltă anuală constantă an de an.

Alte produse

În cadrul unității de producție se mai recoltează și se pot recolta o serie întreagă de produse și anume: araci, plante medicinale, flori de tei.

Din multitudinea plantelor medicinale și aromate, folosite cel mai mult în industria farmaceutică, dar și de PLAFAR, în raza acestei unități de producție se găsesc multe dintre ele. Se precizează că se utilizează în general numai anumite părți din plante, cum sunt florile, frunzele, partea aeriană întreagă sau numai rădăcina. În evidențele ocolului de la care s-au primit aceste păduri nu s-au găsit cantitățile și speciile recoltate.

În privința resurselor melifere, trebuie menționat că stupăritul nu se mai practică decât sporadic, în zonă existând doar câțiva cetățeni din satele din apropiere care au în gospodărire stupi, deși resurse melifere există în zonă: mur, măceș, specii erbacee de pe pășunile și fânețele din vecinătatea pădurii.

Ca materii prime pentru tananți se pot avea în vedere: coaja de molid, cea de mesteacăn sau conurile de molid. Materii prime pentru industria uleiurilor vegetale pot fi: semințele de molid și mesteacăn, cetina de molid.

Pentru realizarea producțiilor enumerate mai sus, nu se utilizează materii prime, substanțe sau preparate chimice.

7. Emisii de poluanți fizici, chimici și biologici generați de intervențiile și activitățile ce duc la implementarea planului Amenajamentului Silvic al U.P. I Olteț

Emisii de poluanți în apă

Prin aplicarea Amenajamentului Silvic nu se generează ape uzate tehnologice și nici menajere.

Vegetația forestieră existentă în păduri are un rol deosebit de important în protejarea învelișului de sol și în reglarea debitelor de apă de suprafață și subterane, în special în perioadele când se înregistrează precipitații importante cantitativ.

În urma activităților de exploatare forestieră și a activităților silvice poate apare un nivel ridicat de perturbare a solului care are ca rezultat creșterea încărcării cu sedimente a apelor de suprafață, mai ales în timpul precipitațiilor abundente, având ca rezultat direct creșterea concentrator de materii în suspensie în receptorii de suprafață. Totodată mai pot apărea pierderi accidentale de carburanți și lubrefianți de la utilajele și mijloacele auto care acționează pe locație.

Prin aplicarea prevederilor amenajamentului silvic, se vor lua măsuri în evitarea poluării apelor de suprafață și subterane, concentrațiile maxime de poluanți evacuați în apele de suprafață în timpul exploatării masei lemnoase provenite de pe suprafețele exploatare, se vor încadra în valorile prescrise în anexa 3 a HG 188/2002, completat și modificat prin HG 352/2005 – Normativ privind stabilirea limitelor de încărcare cu poluanți la evacuarea în receptori naturali, NTPA 001/2005.

Măsurile ce se trebuie avute în vedere în timpul exploatărilor forestiere pentru a limita poluarea apelor sunt următoarele:

- se construiesc podețe la trecerile cu lemne peste pâraiele văilor principale
- se curăță albiile pâraielor de resturi de exploatare pentru evitarea obturării scurgerilor și spălarea solului fertil din marginea arboretelor
- schimburile de ulei nu se fac în parchetele de exploatare
- este strict interzisă spălarea utilajelor în albia sau malul pâraielor
- se va respecta planul de revizie tehnică a tractoarelor forestiere în vederea preîntâmpinării scurgerii uleiurilor

Emisii de poluanți în aer

Emisiile în aer rezultate în urma funcționării motoarelor termice din dotarea utilajelor și mijloacelor auto ce vor fi folosite în activitățile de exploatare sunt dependente de etapizarea lucrărilor. Întrucât aceste lucrări se vor desfășura punctiform pe suprafața analizată și nu au un caracter staționar nu trebuie monitorizate în conformitate cu prevederile Ordinului MMP nr. 462/1993 pentru aprobarea Condițiilor tehnice privind protecția atmosferei și Normelor metodologice privind determinarea emisiilor de poluanți atmosferici produși de surse staționare. Ca atare nu se poate face încadrarea valorilor medii estimate în prevederile acestui ordin.

Se poate afirma, totuși, că nivelul acestor emisii este scăzut și că nu depășește limite maxime admise și că efectul acestora este anihilat de vegetația din pădure.

Prin implementarea amenajamentului silvic, vor rezulta emisii de poluanți în aer în limite admisibile. Acestea vor fi:

- emisii din surse mobile (oxid de carbon, oxizi de azot, oxizi de sulf, poluanți organici persistenți și pulberi) de la mijloacele de transport care vor deservi

amenajamentului silvic. Cantitatea de gaze de esapare este în concordanță cu mijloacelor de transport folosite și de durata de funcționare a motoarelor acestora în perioada cât se află pe amplasament;

➤ emisii din surse mobile (oxid de carbon, oxizi de azot, oxizi de sulf, poluanți organici persistenți și pulberi) de la utilajele care vor deservi activitatea de exploatare (TAF - uri, tractoare, etc.);

➤ emisii din surse mobile (oxid de carbon, oxizi de azot, oxizi de sulf, poluanți organici persistenți și pulberi) de la mijloacele de tăiere (drujbe) care vor fi folosite în activitatea de exploatare;

➤ pulberi (particule în suspensie) rezultate în urma activităților de doborâre, curățare, transport și încărcare masă lemnoasă.

Emisii de poluanți în sol

Prin aplicarea prevederilor amenajamentului silvic, sursele posibile de poluare a solului și a subsolului sunt utilajele din lucrările de exploatare a lemnului (tractoare, TAF-uri, motofierăstraie), combustibilii și lubrifianții utilizați de acestea. Măsurile ce se vor lua pentru protecția solului și subsolului sunt prevăzute în regulile silvice, conform **Ordinului nr. 1.540 din 3 iunie 2011** respectiv: se vor evita amplasarea drumurilor de tractor de coastă; se vor evita zonele de transport cu panta transversală mai mare de 35 de grade; se vor evita zonele mlăștinoase și stancăriile. În raza parchetelor se vor introduce numai gama de utilaje adecvate tehnologiei de exploatare aprobate de administratorul silvic și aflate în stare corespunzătoare de funcționare.

În perioadele ploioase, în lateralul drumului de tractor se vor executa canale de scurgere a apei pentru a se evita siroirea apei pe distanțe lungi de-a lungul drumului, erodarea acestora și transportul de aluviuni în aval.

8. Deșuri generate de implementarea planului Amenajamentului Silvic al U.P. I Olteț și modalitatea de gestionare a acestora

Prin Ordonanța de Urgență a Guvernului nr. 92/2021 pentru Evidența gestiunii deșeurilor și pentru aprobarea listei cuprinzând deșeurile, inclusiv deșeurile periculoase se stabilește obligativitatea pentru agenții economici și pentru orice alți generatori de deșuri, persoane fizice sau juridice, de a ține evidența gestiunii deșeurilor.

Conform listei menționate, deșeurile rezultate din activitățile rezultate din implementarea planului se clasifică după cum urmează:

- 02.01.07 deșuri din exploatarea forestieră.

Prin lucrările propuse de Amenajamentul Silvic nu se generează deșuri periculoase. În cadrul desfășurării activităților specifice pot apărea următoarele deșuri:

a. La recoltarea arborelui: Rumegusul (în medie 0,0025 mc la o cioată cu diametrul de 40 cm) și tupa taieturii (cca 0,004 mc), cracile subtiri (1 - 3% din masa arborelui) rămân în pădure și prin procesele dezagregare și mineralizare naturală formează humusul, rezervorul organic al solului.

b. Deșeurile rezultate din materialele auxiliare folosite în procesul de exploatare al lemnului: În afara de resturile de exploatare nevalorificabile care rămân în parchet, nu rezultă deșuri.

c. În jurul construcțiilor provizorii, vagoanelor de dormit amplasate în apropierea parchetelor, se amenajează locuri special destinate deșeurilor menajere. Astfel deșeurile organice vor fi compostate (un strat de resturi organice, un strat de pământ așezate alternativ și udate) iar cele nedegradabile: cutii de conserve, sticle, ambalaje din mase plastice vor fi stranse și transportate pe rampe de gunoi amenajate.

Deșeurile menajere vor fi generate de personalul angajat al firmelor specializate ce vor întreprinde lucrările prevăzute de Amenajamentul Silvic. În perioada de execuție a acestor lucrări, cantitatea de deșuri menajere poate fi estimată după cum urmează:

- $0,50 \text{ kg om/zi} \times 22 \text{ zile lucratoare lunar} = 11 \text{ kg/om/luna}$

Cantitatea totală de deșuri produsă se determină în funcție de numărul total de persoane angajate pe șantier și durata de execuție a lucrărilor.

Deșeurile solide menajere vor fi colectate în pubele, depozitate în spații special amenajate în șantierul de exploatare (parchete de exploatare), selectate și evacuate periodic la depozitele existente sau, după caz, reciclate. Organizarea de șantier va cuprinde facilități pentru depozitarea controlată, selectivă a tuturor categoriilor de deșuri. Pe durata executării lucrărilor de exploatare - cultură, vor fi asigurate toalete ecologice într-un număr suficient, raportat la numărul mediu de muncitori din șantier.

Antreprenorul are obligația, conform Hotărârii de Guvern menționate mai sus, să țină evidența lunară a producerii, stocării provizorii, tratării și transportului, reciclării și depozitării definitive a deșeurilor.

Pentru lucrările planificate, tipurile de deșuri rezultate din activitatea de implementarea a prevederilor planului se încadrează în prevederile cuprinse în HG 856/2002.

Ca deseuri toxice și periculoase rezultate în activitățile rezultate din implementarea planului propus, se menționează cele provenite de la întreținerea utilajelor la frontul de lucru:

- 13 02 uleiuri uzate de motor, de transmisie și de ungere

Utilajele și mijloacele de transport vor fi aduse pe șantier în stare normală de funcționare având efectuate reviziile tehnice și schimburile de ulei în ateliere specializate. Stocarea corespunzătoare a uleiurilor uzate se va face conform prevederilor din HG 235/2007.

Modul de gospodărire a deșeurilor în perioada de execuție a lucrărilor proiectate se prezintă sintetic în cele ce urmează:

Tabel: Managementul deșeurilor

Amplasament	Tip deșeu	Mod de colectare/evacuare	Observatii
Organizarea de Șantier	Menajer sau asimilabile	În interiorul incintei se vor organiza puncte de colectare prevăzute cu containere de tip public. Periodic (cel puțin săptămânal) acestea vor fi golite.	Se vor elimina la depozite de deseuri pe baza de contract cu firme
	Deseuri metalice	Se vor colecta temporar în incinta de șantier, pe platforme și/sau în containere specializate.	Se valorifică obligatoriu prin unități specializate.
	Ueiuri	Materiale cu potențial poluator asupra mediului	Vor fi predate
	Anvelope uzate	În cadrul spațiilor de depozitare pe categorii a deșeurilor va fi rezervată o suprafață și anvelopelor. Se recomandă ca în cadrul caietelor de sarcini, antreprenorului să-i fie solicitată prezentarea cel puțin a unei soluții privind eliminarea acestor deseuri către o	Deseuri tipice pentru Organizările de șantier. Se recomandă interzicerea în mod expres prin avizul de mediu a arderii acestor materiale.
Parchetul de exploatare	Deseuri din exploatare forestiere	La terminarea exploatareii parchetelor, resturile care pot să fie valorificate vor fi scoase din parchet. Resturile de exploatare nevalorificabile rămân în pădure și prin procesele de dezagregare și mineralizare naturală formează humusul, rezervorul organic al solului.	Parchetul de exploatare

Lucrările vor fi realizate după normele de calitate în exploatare forestiere astfel încât cantitățile de deseuri rezultate să fie limitate la minim.

9. Cerințele legale de utilizarea terenului necesare pentru execuția planului Amenajamentului Silvic al U.P. I Olteț (categoria de folosință a terenului, suprafețele de teren ce vor fi ocupate temporar/permanent de către plan, de exemplu, drumurile de acces, tehnologice, ampriza drumului, șanțuri și pereți de sprijin, efecte de drenaj etc.)

Întreaga suprafață de teren a planului Amenajamentului Silvic al U.P. I Olteț este încadrat din punct de vedere al categoriei de folosință ca fiind **fond forestier**.

Nr. crt.	Simbol	Categorია de folosință forestieră	Suprafața (ha)		
			Totală	Grupa I	Grupa a II-a
1	P	Fond forestier total	141,57	141,57	-
1.1	P.D	Terenuri acoperite cu pădure	141,57	141,57	-
1.2	P.C	Terenuri care servesc nevoilor de cultură	-	-	-
1.3	P.S	Terenuri care servesc nevoilor de producție silvică	-	-	-
1.4	P.A	Terenuri care servesc nevoilor de administrație forestieră	-	-	-
1.5	P.I	Terenuri afectate împăduririi	-	-	-
1.6	P.N	Terenuri neproductive	-	-	-
1.7	P.T	Terenuri scoase temporar din fondul forestier și neprimite	-	-	-
1.8	P.O	Ocupații și litigii	-	-	-

Documentul care atestă proprietatea asupra acestei păduri este:

□ Titlu de proprietate nr. 1371 din 09.06.2009 – 141,57 ha.

10. Servicii suplimentare solicitate de implementarea planului Amenajamentului Silvic al U.P. I Olteț (dezafectarea/reamplasarea de conducte, linii de înaltă de tensiune, mijloacele de construcție necesare), respectiv modalitatea în care accesarea acestor servicii suplimentare poate afecta integritatea ariei naturale protejate ce se suprapune cu U.P. I Olteț

Implementarea planului nu necesită servicii suplimentare cum sunt: dezafectarea/reamplasarea de conducte, linii de înaltă tensiune, modificări/construire traseu căi ferate sau drumuri, mijloace de construcție, etc.

11. Activități care vor fi generate ca rezultat al implementării planului Amenajamentului Silvic al U.P. I Olteț

Activitățile care vor fi generate ca rezultat al implementării planurilor sunt cele specifice silviculturii și exploatării forestiere, precum și a transportului tehnologic. Activitățile rezultate prin implementarea planului pot fi:

- ✓ Împăduriri și îngrijirea plantațiilor/regenerărilor naturale;
- ✓ Lucrări de îngrijire și conducere a arboretelor;
- ✓ Protecția pădurilor;
- ✓ Lucrări de punere în valoare;
- ✓ Exploatarea lemnului;

Pentru aceste activități se va folosi pe cât este posibil forța de muncă locală.

12. Descrierea proceselor tehnologice ale activităților / lucrărilor generate de implementarea planului Amenajamentului Silvic al U.P. I Olteț

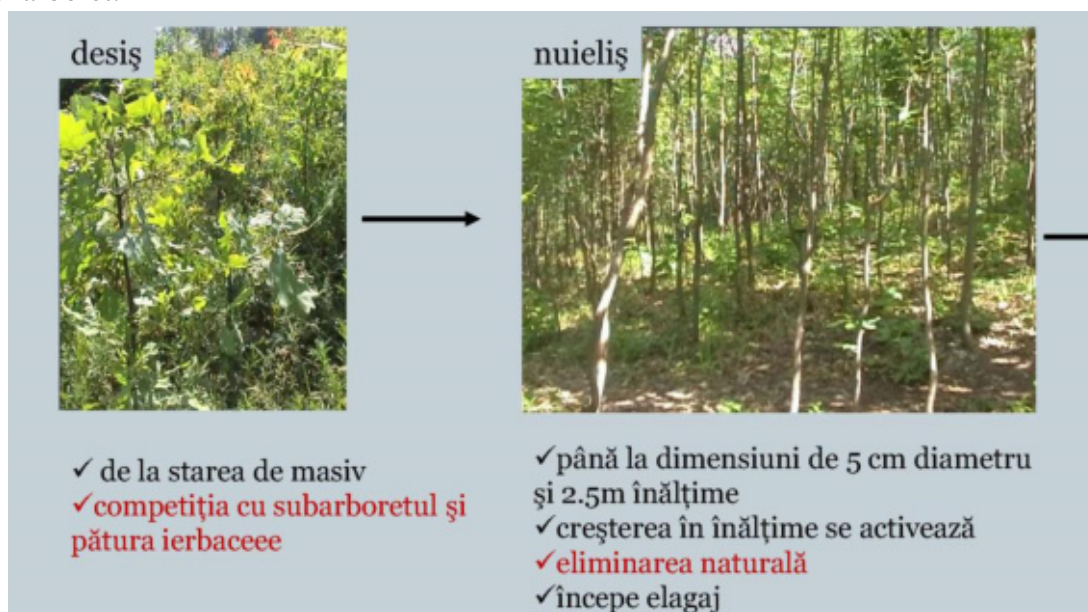
Fluxul tehnologic al lucrărilor de implementat

Arboretele, pe parcursul creșterii și dezvoltării lor de la instalare până la vârsta exploatabilității, își modifică permanent structura, ceea ce atrage după sine și modificarea tehnicii de lucru, acționându-se într-un fel sau altul în funcție de stadiul de dezvoltare al arboretului cu diferite tipuri de lucrări.

De la apariția plantulelor și până la îmbătrânirea arborilor, în arboretele echiene (arborii au aproximativ aceeași vârstă) și relativ echiene (arborii diferă între ei cu cel mult 20 ani) se disting următoarele stadii de dezvoltare: semințiș, desiș, nuieliș, prăjiniș, păriș, codrișor-codru mijlociu, codru bătrân.

➤ **Stadiul de semințiș** (plantație, lăstăriș) este stadiul pe care arboretul îl străbate de la instalare și până la realizarea stării de masiv. El se caracterizează prin lupta individuală pe care exemplarele o dau cu factorii mediului înconjurător (vântul, insolația, dăunătorii etc.), fapt ce determină uscarea a numeroase exemplare.

➤ **Stadiul de desiș** se consideră de când arboretul a format starea de masiv până când începe elagajul natural. Se caracterizează prin lupta comună pe care arborii o dau cu factorii vătămători ai mediului extern. În acest stadiu, de cele mai multe ori se stabilește compoziția viitorului arboret.




Figură 1: Fazele de dezvoltare desiș - nuieliș

➤ **Stadiul de nuieliș-prăjiniș** se consideră din momentul în care trunchiul se curăță în mod natural de ramurile de la baza trunchiului (elagaj natural) până când creșterea în înălțime devine foarte activă, iar diametrul mediu al arboretului atinge 10 cm. Se caracterizează prin activarea creșterii arborilor în înălțime, prin producerea elagajului natural și a procesului natural de eliminare, fenomene care au avut loc în proporție neînsemnată în stadiul precedent.


➤ **Stadiul de păriș** începe atunci când creșterea în înălțime a devenit foarte activă și durează până când arboretul fructifică abundant. Diametrul mediu al arboretului este cuprins între 11 și 20 cm. Se caracterizează prin realizarea creșterii maxime în înălțime, prin producția

anuală de litieră la hectar cea mai mare și prin energia maximă a procesului natural de eliminare. Pentru arboretele situate în stațiuni puțin favorabile, acesta este stadiul critic. Numărul de arbori eliminați anual la hectar este mai mic decât în celelalte stadii, dar procentul pe care îl reprezintă din numărul total al arborilor existenți este maxim.



Figură 2: Fazele de dezvoltare prăjiniș - păriș

➤ **Stadiul de codrișor-codru mijlociu** se consideră de când arboretul fructifică abundant, până când începe scăderea vitalității lui. Diametrul mediu al arborilor este cuprins între 21 și 50 cm. Creșterea în înălțime se reduce simțitor, iar fructificația devine abundentă, favorizând regenerarea din sămânță. Arboretul se luminează, cantitatea de litieră devine mai redusă. Exigențele arborilor față de lumină sunt mai mari decât în celelalte stadii.

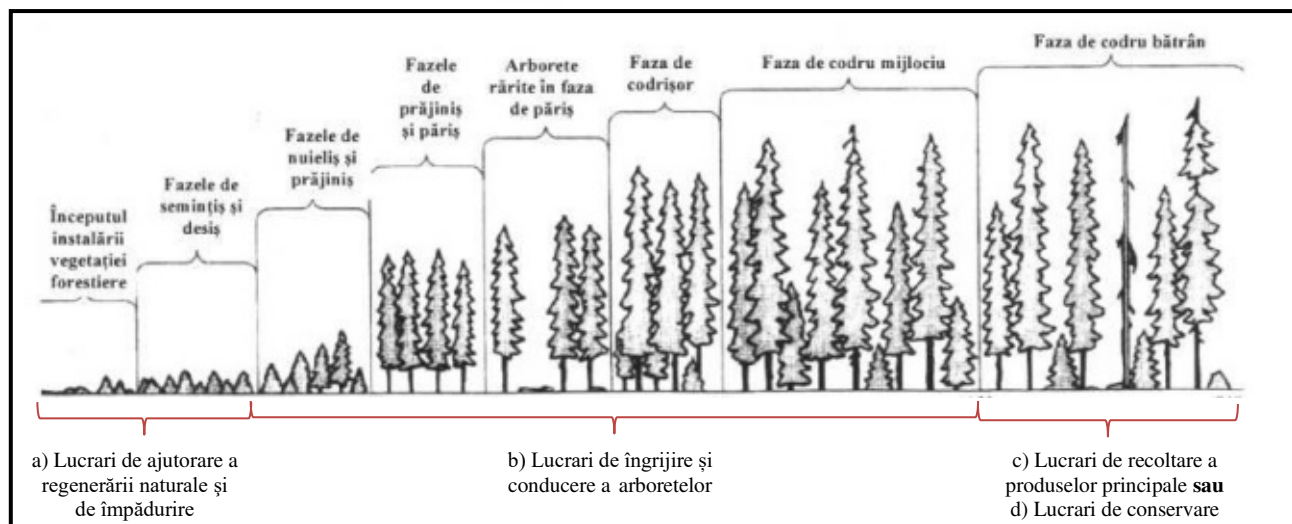


Figură 3: Fazele de dezvoltare codrișor – codru mijlociu

➤ **Codrul bătrân** este ultimul stadiu de dezvoltare a arboretului, care începe să se usuce și să se rărească puternic, ca urmare a scăderii vitalității lui. În locul vechiului arboret se instalează o generație nouă.



Figură: Fazele de dezvoltare codru bătrân



Figură – Stadiile de dezvoltare a arboretelor si categoria de lucrari aplicată

Principalele activități/lucrări ce trebuie desfășurate pentru implementarea planului, în raport cu stadiul de dezvoltare a arboretelor, sunt următoarele:

- a) Lucrări de ajutorare a regenerării naturale și de împădurire
- b) Lucrări de îngrijire și conducere a arboretelor

- c) Lucrările de recoltare a produselor principale
- d) Lucrări de conservare

Procesele tehnologice aferente lucrărilor propuse de plan

Descrierea proceselor tehnologice aferente activităților generate prin implementarea planului sunt prezentate mai jos:

a) Împăduriri și îngrijirea plantațiilor/regenerărilor naturale

- **Curățirea terenului în vederea împăduririlor :** Tăierea rugilor, subarboretului, ierburilor înalte, lăstărișurilor, semințișului neutilizabil, arbuștilor, tufișurilor, strângerea și așezarea materialului în grămezi ori șiruri pe linia de cea mai mare pantă sau pe curba de nivel.

- **Săparea șanțurilor pentru depozitarea puietilor :** Săparea șanțului cu unelte manuale în vederea depozitării puietilor și aruncarea laterală a pământului rezultat.

- **Amenajarea și reamenajarea ghețăriilor pentru păstrarea puietilor:** Curățirea șanțului de resturi și iarbă, așezarea bulgărilor de gheață pe fundul șanțului, așezarea primului strat de zăpadă peste bulgării de gheață, și presarea prin batere cu maiul, așezarea celui de al doilea strat de zăpadă și presarea prin batere cu maiul, așezarea stratului de pământ peste zăpadă, acoperirea ghețariei cu podină de lemn, așezarea stratului de cetină peste podina de lemn, așezarea stratului de pământ pe stratul de cetină și formarea bombamentului (coamei) pentru scurgerea apei.

- **Depozitarea puietilor la șanț sau conservarea acestora la ghețarie:** Punerea unui strat de pământ pe fundul șanțului sau al ghețariei amenajate, transportul snopilor de pământ, manipularea snopilor sau a puietilor dezlegați pentru așezarea lor în șanț sau ghețarie, așezarea snopilor sau puietilor în șanț sau ghețarie, împrăștierea pământului între rădăcinile puietilor, tasarea ușoară a pământului, acoperirea puietilor în șanț sau ghețarie cu ramuri, cetină etc.

- **Semănături directe în vetre în teren nepregătit :** Îndepărtarea stratului de iarbă sau de litieră pe dimensiunea de 60X80 cm, mobilizarea solului pe suprafața vetrei pe adâncimea minimă de 15 cm, alegerea pietrelor și rădăcinilor, așezarea acestora pe spațiul dintre vetre, nivelarea solului pe vatră, însămânțarea vetrelor în cuiburi, în rigole sau pe toată suprafața, acoperirea semințelor cu pământ, tasarea acestuia, așezarea unui strat fin afânat de sol peste cel tasat și deplasarea de la o vatră la alta.

- **Plantarea puietilor forestieri în vetre, în teren nepregătit :** Îndepărtarea stratului de iarbă, resturi lemnoase sau litieră pe suprafețe cu dimensiuni de 60X80 cm, mobilizarea solului cu sapa pe toată suprafața vetrelor pe adâncimea minimă de 15 cm, alegerea pietrelor, rădăcinilor și așezarea lor lângă vetre, săparea gropilor de 30X30X30 cm, îndepărtarea pietrelor și rădăcinilor din sol, plantarea puietilor, tasarea solului în jurul puietilor, așternerea unui strat de sol afânat peste cel tasat.

- **Receperea semințișurilor naturale și artificiale :** Tăierea cu foarfeca de vie tulpina puietilor de foioase care prezintă vătămări (zdreliri, uscături etc), de la suprafața solului și acoperirea tulpinii tăiate, cu pământ.

- **Descopelșirea speciilor forestiere de specii ierboase și lemnoase :** Tăierea ierburilor, subarboretului, rugilor, afinișului pe toată suprafața sau numai în jurul puietilor în vetre, așezarea materialului tăiat pe spațiile dintre puieti sau pe vetre și deplasarea în cadrul locului de muncă de la un puiet la altul. Tăierea de jos, cu toporul, a speciilor lemnoase copelșitoare (lăstărișuri, semințișuri neutilizabile) de pe toată suprafața sau numai în jurul puietilor, în vetre,

strângerea materialului rezultat și așezarea lui în mănunchiuri pe spațiile dintre puieti sau pe vetre în jurul puietilor.

- **Descopelșirea plantațiilor sau a semințșurilor naturale cu motounelalta:** Pregătirea motouneltei pentru lucru, tăierea de jos a speciilor lemnoase și ierboase copelșitoare, alimentarea cu carburanți în timpul lucrului, strângerea materialului rezultat și așezarea lui în grămezi pe locurile goale, curățirea motouneltei la sfârșitul lucrului, împachetarea acesteia.

b) Lucrări de îngrijire și conducere a arboretelor:

- **Degajarea culturilor și semințșurilor naturale prin tăierea de jos a speciilor copelșitoare cu unelte manuale:** Tăierea de jos a speciilor copelșitoare sau semințșurilor neutilizabile și așezarea materialului rezultat pe spațiile libere, fără să stânjenească dezvoltarea culturilor (plantații, semințșuri).

- ✓ **Degajarea culturilor și semințșurilor naturale prin tăierea de jos a speciilor copelșitoare cu motounelte:** Pregătirea utilajului pentru lucru (alimentarea motouneltei, încălzirea motorului, verificarea organului tăietor), tăierea de jos cu motounelalta a speciilor copelșitoare, alimentarea motouneltei cu carburanți și lubrifianți, ascuțirea organelor tăietoare.

- ✓ **Degajarea culturilor și semințșurilor naturale prin tăierea sau ruperea vârfurilor speciilor copelșitoare:** Tăierea cu toporul, cosorul sau ruperea cu mâna a vârfurilor speciilor copelșitoare sub nivelul vârfurilor speciilor de viitor.

- **Lucrării de îngrijire – curățiri:** Tăierea exemplarelor puse în valoare, cu toporul, strângerea și așezarea materialului extras în grămezi tip pe locurile dintre exemplarele rămase în picioare, pe locurile goale, lângă drumurile de acces.

c) Protecția Pădurilor:

- **Combaterea ipidelor în arboretele de rășinoase:**

I. Doborârea arborelui cursă: curățirea terenului în jurul arborelui, doborârea acestuia, cojirea cioatei, fixarea cu țaruși a arborelui dodorât, și deplasarea la alt arbore.

II. Cojirea arborelui cursă: curățirea de crăci, cojirea manuală a arborelui, expunerea cojii la soare sau arderea ei pentru distrugerea larvelor și deplasarea la alt arbore.

- **Combaterea insectei Hylobius în plantații prin scoarțe toxice :**

Transportul scoarțelor toxice la locul de amplasare, curățirea de iarbă și litieră a locurilor pentru așezarea scoarțelor toxice, tratarea cu insecticid a scoarțeiși a locului unde va fi așezată, fixarea scoarțelor cu pietre și așezarea cetinii pentru umbrirea lor, tratarea scoarțelor conform instrucțiunilor de utilizare a substanței, controlul periodic și înlocuirea scoarțelor care s-au uscat.

- **Depistarea insectei Ips prin metoda feromonilor, prin utilizarea de curse tip barieră :**

Identificarea, curățirea, vopsirea și numerotarea arborelui, fixarea curselor tip barieră, instalarea nadei feromonale, fixarea apărătorului, verificarea periodică a curselor prin numărarea, înregistrarea și distrugerea insectelor, reîmprospătarea periodică a nadelor.

d) Lucrări De Punere În Valoare:

- **Marcarea și inventarierea arborilor în păduri de codru cu tăieri succesive, combinate și grădinărite și a produselor accidentale :** La marcarea și inventarierea arborilor, procesul tehnologic cuprinde: cioplirea arborilor la cioată și la înălțimea de 1,30 m de la sol, numerotarea arborelui cu creionul forestier pe cioplaj, măsurarea diametrului arborelui la

înălțimea de 1,30 m de la sol, comunicarea datelor șefului de echipă, aplicarea mărcii pe cioplajul de pe cioată, deplasarea la arborele următor.

- **Punerea în valoare la curățiri** : La marcarea și inventarierea arborilor pentru curățire, procesul tehnologic cuprinde : grifarea arborilor de extras prin curățire cu grifa și deplasarea de la un arbore la altul.

- **Inventarierea produselor secundare provenite din rărituri prin procedeul măsurării tuturor arborilor de extras** : La marcarea și inventarierea arborilor din rărituri, procesul tehnologic cuprinde : cioplirea arborilor la cioată și la înălțimea de 1,30 m de la sol, numerotarea arborelui cu creionul forestier pe cioplaj, aplicarea mărcii pe cioplajul de pe cioată, măsurarea diametrelor, comunicarea datelor șefului de echipă și deplasarea de la un arbore la altul.

e) **Exploatarea Lemnului:**

- **Recoltarea masei lemnoase:** reprezintă procesul tehnologic prin care se realizează fragmentarea arborilor marcați, se desfășoară integral în parchet. Fragmentarea se face astfel încât să se asigure deplasarea masei lemnoase în concordanță cu cerințele impuse de tratament, condițiile de teren și mijloacele de colectare folosite. Aceasta cuprinde următoarele faze:

- 1. Doborât manual-mecanic a arborilor de rășinoase și foioase cu fierăstrăul mecanic: echiparea cu materiale de protecție, întreținerea tehnică a fierăstrăului, deplasarea la arbore, curățirea terenului în jurul arborelui, îndepărtarea seminișului, crearea potecilor de refugiu și băătorirea zăpezii (dupa caz), alegerea direcției de doborâre, tăierea lăbărtărilor, executarea tapei, tăierea din partea opusă, scoaterea lamei din tăietură, baterea penelor, împingerea arborelui cu prăjina, retragerea și urmărirea căderii arborelui, tăierea crestei de la baza trunchiului, îndepărtarea crestei tăiate și cojirea cioatei (la rășinoase), strângerea și depozitarea uneltei, dezechiparea și depozitarea echipamentului de protecție.

- 2. Curățat manual-mecanic de crăci a arborilor de rășinoase și foioase doborâți cu fierăstrăul mecanic: deplasarea la arborele doborât, tăierea crăcilor la nivelul fusului și tăierea vârfului arborelui, înlăturarea crăcilor tăiate și așezarea lor pe locurile goale, lângă arbore, curățirea arborelui cu toporul de crăcile subțiri și învârtirea arborelui cu țapina.

- 3. Secționat manual-mecanic a arborilor de rășinoase și foioase cu fierăstrăul mecanic: deplasarea la arborele doborât, sortarea, măsurarea și însemnarea arborelui, secționarea trunchiului la locul însemnat, ajutorarea cu țapina la scoaterea lamei prinse în secțiune, scoaterea lamei din tăietură și deplasarea la altă secțiune, fixarea arborelui cu țaruși (pe locurile în pantă), degajarea arborelui în jurul secțiunii.

- **Colectarea masei lemnoase:** este procesul tehnologic prin care se asigura deplasarea pieselor de lemn, rezultate în urma recoltării, de la cioată până lângă o cale permanentă de transport - se realizează printr-o concentrare progresivă a masei lemnoase pe suprafața parchetului. În acest fel se creează condiții de mecanizare a acestui proces. Căile de colectare (drumuri de vite, drumuri de tractor, instalații cu cablu, instalații de alunecare) au caracter pasager și sunt amenajate în concordanță cu condițiile concrete de lucru. Aceasta cuprinde următoarele faze:

- 1. Adunatul materialului lemnos: adunat material lemnos cu atelaje, adunat material lemnos cu țapina, adunat manual cu brațele lemn subțire, adunat material lemnos cu trolii montate pe tractoare universale și articulate forestiere.

- 2. Scosul și apropiatul materialului lemnos: formarea și legarea sarcinii pentru apropiat cu tractoarele, scosul și apropiatul prin semitârâre a materialului lemnos cu tractoare universale sau articulate forestiere, dezlegarea sarcinii în platforma primară.
- 3. Curățirea parchetelor de resturi nevalorificabile: deplasarea pe toată suprafața parchetului, scurtarea cu toporul a crăcilor lungi, strângerea resturilor nevalorificabile și așezarea acestora în grămezi pe locurile stabilite.
 - **Lucrări în platforma primară**: reprezintă procesul prin care se pregătește masa lemnoasă colectată în vederea transportului tehnologic. Această pregătire are drept scop principal asigurarea condițiilor impuse de folosirea la capacitate a mijloacelor de transport și se desfășoară în platforma primară. Acestea constau din următoarele faze: recepția, sortarea și expedierea lemnului rotund prin măsurarea în platformele primare ; stivuit manual lemn de steri în platformele primare ; încărcări de produse lemnoase în mijloace de transport auto.
 - **Transportul tehnologic al lemnului** : masa lemnoasa este deplasata din platforma primara in centrul de sortare si preindustrializare sau la beneficiari persoane fizice sau juridice. Depalsarea se face pe cai permanente de transport (drumuri auto forestiere, durmuri publice) cu autocamioane si autoplatforme forestiere.
 - **Anexele santierului de exploatare a lemnului**: sunt vagoane de muncitori amplasate in locurile aprobate de organele silvice, avand caracter provizoriu, insotite dupa caz de grajduri pentru animalele de munca.

13. Caracteristicile planului ce pot genera impact cumulativ cu planurile existente și care pot afecta aria naturală protejată ce se suprapune cu U.P. I Olteț

Amenajamentul Silvic al U.P. I Olteț se integrează în obiectivele de conservare a naturii, stabilite pentru aria naturală protejată cu care se suprapune.

Managementul propus de Amenajamentul Silvic urmărește menținerea interacțiunii armonioase a omului cu natura prin protejarea diversității habitatelor, speciilor și peisajului.

Amenajamentul se corelează cu amenajamentele silvice ale suprafețelor limitrofe, creând condiții optime pentru a asigura continuitatea vegetației fondului forestier.

14. Repartiția arboretelor pe clase de vârstă

Repartiția arboretelor pe clase de vârstă are următoarea structură:

I (1 – 20)		II (21 – 40)		III (41 – 60)		IV (61 – 80)		V (81 – 100)		VI (100 – 120) și peste		Total	
3	2	3,6	2	57,4	41	40,87	29	2,8	2	33,9	24	141,57	100

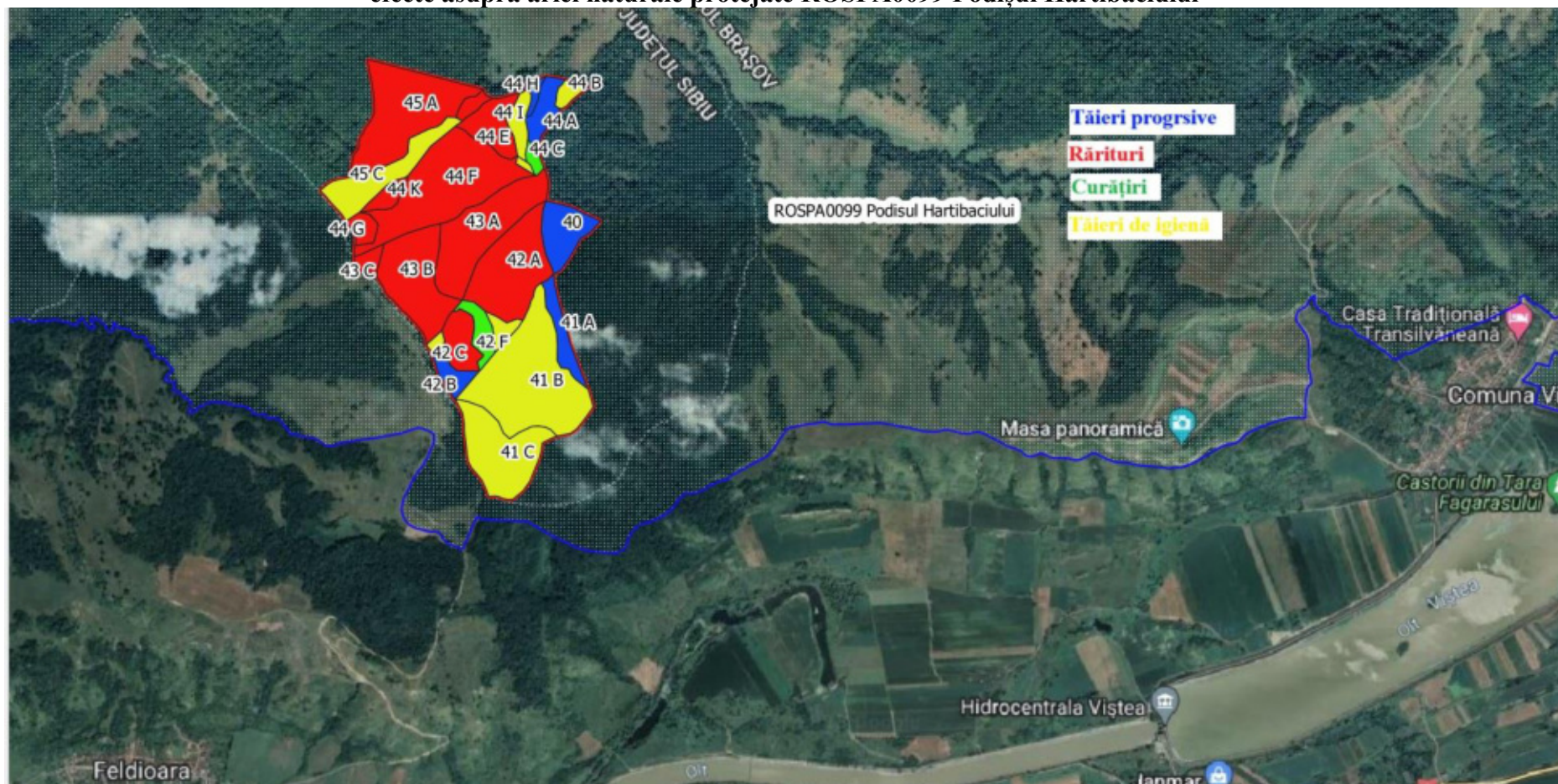
După cum se poate observa, distribuția arboretelor pe clase de vârstă este neuniformă, însă prin aplicarea soluțiilor tehnice corespunzătoare, se va încerca, pe cât posibil ca, în timp, să se echilibreze această distribuție pe clase de vârstă.

15. Structura arboretelor

La nivelul U.P. I Olteț, structura arboretelor este destul de dezechilibrată, ponderea arboretelor relativ – echiene fiind majoritară, astfel:

- relativ echiene:	136,07 ha – 96%
- relative pluriene:	5,5 ha – 4%
TOTAL	141,57 ha – 100%

16. Hartă cu intervențiile(lucrările propuse de planul Amenajamentului Silvic al U.P. I Olteț) ce pot genera diverse forme de efecte asupra ariei naturale protejate ROSPA0099 Podișul Hârtibaciului



A.2. Efecte generate de intervențiile planului

Impactul generat de modul în care vor fi implementate soluțiile tehnice stabilite în amenajament, nu face obiectul prezentului studiu, analiza făcându-se cu premisa că modul de aplicare a lucrărilor silvice se va face cu un impact minim. În procesul de evaluare a impactului s-a urmărit efectele generate de soluțiile tehnice asupra criteriilor ce definesc starea favorabilă de conservare a habitatelor și speciilor prezentate în suprafața studiată.

În cazul unui habitat forestier, starea de conservare este dată de totalitatea factorilor ce acționează asupra sa și asupra speciilor tipice și care îi poate afecta pe termen lung răspândirea, structura și funcțiile, precum și supraviețuirea speciilor tipice. Această stare se consideră „favorabilă“ când sunt îndeplinite condițiile (Directiva 92/43/CEE, Comisia Europeană 1992):

- arealul natural al habitatului și suprafețele pe care le acoperă în cadrul acestui areal sunt stabile sau în creștere;

- habitatul are structura și funcțiile specifice necesare pentru conservarea sa pe termen lung, iar probabilitatea menținerii acestora în viitorul previzibil este mare;

- speciile care îi sunt caracteristice se află într-o stare de conservare favorabilă.

Evaluarea impactului lucrărilor silvice asupra ecosistemelor forestiere s-a realizat prin analiza efectelor acestora asupra:

- Suprafeței și dinamicii ei;
- Stratului arborescent cu luarea în considerare a următoarelor elemente: compoziției, prezenței speciilor alohtone, modului de regenerare, consistenței, numărul de arbori uscați pe picior, numărului de arbori căzuți pe sol;
- Semințișului cu luarea în considerare a compoziției, prezenței speciilor alohtone, modului de regenerare, gradului de acoperire;
- Subarboretului cu luarea în considerare a compoziției, prezenței speciilor alohtone;
- Stratului ierbos și subarbustiv cu luarea în considerare a compoziției, prezenței speciilor alohtone.

A.3. Alte planuri cu care planul Amenajamentului Silvic al U.P. I Olteț poate genera impact cumulat

Având în vedere poziționarea sa, planul de amenajament silvic poate genera impact cumulativ cu alte planuri de amenajament silvic vecine.

Conform legislației naționale, toate amenajamentele silvice se realizează în baza unor norme silvice de amenajare a pădurilor ce stabilesc cadrul în care se stabilesc funcțiile pădurii, respectiv obiectivele de protecție sau producție. Normele silvice stabilesc de asemenea și cadrul tehnic în care soluțiile tehnice pot fi stabilite. În condițiile în care amenajamentele vecine au fost realizate în conformitate cu normele tehnice și ținând cont de realitățile existente în teren, putem estima că impactul cumulat al acestor amenajamente asupra integrității ariei naturale protejate este de asemenea *nesemnificativ*.

B. INFORMAȚII PRIVIND ARIA NATURALĂ PROTEJATĂ AFECTATĂ DE IMPLEMENTAREA PLANULUI AMENAJAMENTULUI SILVIC AL U.P. I OLTEȚ

1. Date privind aria naturală protejată ROSPA0099 Podișul Hârtibaciului

Suprafața fondului forestier al U.P. I Olteț se suprapune integral cu aria de protecție specială avifaunistică ROSPA0099 Podișul Hârtibaciului, parte integrantă a rețelei Natura 2000.

Podișul Hârtibaciului - ROSPA0099 - a fost desemnat prin Hotărârea Guvernului nr. 1284 / 2007 ,cu modificările și completările ulterioare. Peste Podișul Hârtibaciului - ROSPA0099, se suprapun mai multe arii protejate printre care: “Rezervația de stejar pufos”-comuna Daneș, Rezervația monument la naturii Canionul Mihăileni“comuna Mihăileni, Pădurea de stejar și gorun de la Dosul Fânașului - ROSCI0143, Pădurea de stejar și gorun de pe Dealul Purcăretul - ROSCI0144 care sunt incluse integral în Podișul Hârtibaciului.

Având o suprafață destul de mare, Podișului Hârtibaciului și se suprapun parțial în proporții mai mari sau mai mici Hârtibaciu Sud – Est - ROSCI0303, Sighișoara Târnavă Mare - ROSCI0227, Oltul Mijlociu-CîbinHârtibaciu - ROSCI0132, Hârtibaciu Sud - Vest ROSCI0304 și Rezervația Naturală “Stejarii seculari de la Breite Municipiul Sighișoara”.

Situl cuprinde cea mai mare parte a Podișul Hârtibaciului, care este o subunitate a Podișului Târnavelor și cea mai întinsă subunitate a Podișului Transilvaniei. Teritoriul inclus în sit se desfășoară la altitudini cuprinse între 300 și 700 m, media de altitudine fiind de 528 m. Relieful se caracterizează prin culmi deluroase întrerupte de șei corespunzătoare suprafețelor de eroziune. Zonele umede sunt localizate pe râurile Târnavă Mare și Hârtibaciu, care sunt principalele cursuri de apă din sit, și pe văile afluenților acestora, formând adesea zone inundabile și mlaștini.

Pe teritoriul sitului există și câteva acumulări de apă de origine antropică, cele mai mari fiind heleșteiele de la Brădeni-peste 170 ha, amenajate în scop piscicol pe locul unor vechi mlaștini. În toate aceste zone umede sunt foarte frecvente stufărișurile, care adesea sunt însoțite de mlaștini cu pipirig și bumbăcariță. Aceste asociații ocupă suprafețe întinse pe terenurile plane cu nivel ridicat al pânzei freatice din Valea Criș și Valea Mălâncrav. În compoziția comunităților acestor mlaștini intră și coada calului, rogozul și mlăștinița.

De-a lungul văilor, aceste zone umede sunt presărate cu arbuști și arbori aparținând diferitelor specii de arini, plopi, frasini, sălcii și răchite. În lunca Târnavei Mari zonele mlăștinoase au dispărut aproape complet ca urmare a lucrărilor de regularizare, păstrându-se doar câteva porțiuni mlăștinoase acoperite de vegetație specifică.

Prezentarea elementelor de interes conservativ:

Specii de interes comunitar prezente în sit: Ciocănitore de grădini-Dendrocopos Syriacus, Creșteț de camp-Crex crex, Acvilă țipătoare mică-Aquila pomarina, Viespar-Pernis apivorus, Huhurez mare-Strix uralensis, Caprimulg-Caprimulgus europaeus, Ciocănitore de stejar-Dendrocopos medius, Ciocănitore cu spatele alb-Dendrocopos leucotos, Ghionoaie sură-Picus canus, Barză albă-Ciconia ciconia, Barză neagră-Ciconia nigra, Șerpar European-Circaetus gallicus, Ciocârlie de pădure-Lullula arborea, Erete de stof (Circus aeruginosus, Erete vânat-Circus cyaneus, Fâsă de camp-Anthus campestris, Sfrâncioc cu frunte neagră-Lanius minor, Sfrâncioc roșiatic-Lanius collurio, Buhă mare-Bubo bubo, Rață roșie-Aythya nyroca, Bătăuș-Philomachus pugnax, Chirighiță cu obraji alb-Chlidonias hybridus, Cataligă-Himantopus himantopus, Stârc de noapte-Nycticorax nycticorax, Egretă albă-Egretta alba, Chiră de baltă-Sterna hirundo, Vânturel de seară-Falco vespertinus, Fluierar de mlaștină-Tringa glareola.

Această arie protejată a fost de prioritate numărul 1 dintre cele 68 de situri propuse de Grupul Milvus în 22 de județe ale țării. Situl conține o populație importantă pe plan global a cristelului de câmp-*Crex crex*, iar populații importante ale zece specii de păsări care sunt amenințate Uniunii Europene: acvilă țipătoare mică-*Aquila pomarina*, viespar-*Pernis apivorus*, huhurez mare-*Strix uralensis*, caprimulg-*Caprimulgus europaeus*, ciocănitoare de stejar-*Dendrocopos medius*, ciocănitoarea de grădini-*Dendrocopos syriacus*, ghionoaie sură-*Picus canus*, ciocârliă de pădure-*Lullula arborea*, sfrâncioc roșiatic-*Lanius collurio*.

Situl a fost desemnat pentru conservarea efectivelor populaționale a 28 de specii de păsări protejate în spațiul european, întreaga avifaună a Podișului Hârtibaciului fiind formată din peste 160 de specii. În cadrul acestei componente faunistice sunt bine reprezentate păsările de pădure, păsările specific habitatelor de tufărișuri și pajiștilor, dar și speciile caracteristice zonelor umede.

Heterogenitatea habitatelor este o caracteristică a acestui sit, consecință a suprafeței foarte mari a sitului, dar și a modului tradițional de utilizare și gestionare a terenurilor care s-a păstrat încă din evul mediu timpuriu și continuă în prezent. Dintre păsările protejate, cristelul de câmp este specie de interes conservativ global, iar următoarele nouă specii sunt amenințate la nivelul Uniunii Europene: viespar, huhurez mare, caprimulg, ciocănitoare de stejar, ciocănitoare de grădini, ghionoaie sură, ciocârliă de pădure, sfrâncioc roșiatic și acvilă țipătoare mică. Sunt remarcabile chiar la nivel național efectivele cuibăritoare ale cristelului de câmp, ciocârlii de pădure, sfrânciocului roșiatic și viesparului. Situl se află printre primele zece din țară în ordinea ca importanță pentru conservarea ghionoaiei sure. Este semnificativ din punct de vedere cantitativ și efectivul cuibăritor al ciocănitorei de stejar.

Populații mari cuibăritoare în sit au și două specii răpitoare de noapte, buha și huhurezul mare. Pentru toate aceste specii forestiere este foarte importantă prezența în interiorul sitului a două arii protejate de interes național, respectiv rezervațiile naturale Pădurea de stejar pufos de la Criș-Daneș și Stejarii multisekulari de la Breite, de lângă Sighișoara. Aceasta din urmă este o rezervație unică în țară datorită prezenței a peste 300 de stejari multisekulari într-un habitat de pajiște împădurită aproape complet dispărut din restul Europei.

O altă specie care cuibărește în aceste păduri este acvila țipătoare mică, specie care a devenit pasărea emblematică pentru acest sit. Îndeplinirea tuturor cerințelor ecologice ale acestei specii periclitată este reflectată în numărul mare de perechi cuibăritoare, motiv pentru care acest sit a devenit un punct focal pentru conservarea speciei la nivel național. Luând în considerare că pe teritoriul României cuibărește 22% din populația globală a acestei specii, importanța sitului pentru conservarea speciei ajunge să depășească granițele țării. Includerea lacurilor de la Brădeni, un loc important pentru păsările de apă atât în timpul sezonului de cuibărit cât și în timpul pasajului, sporește rolul acestui sit în cadrul rețelei Natura 2000 din România. Deși la nivelul întregului sit zonele umede ocupă suprafețe reduse, aici trăiesc circa 80 de specii de păsări, cele mai multe dintre ele fiind specii de pasaj.

Atât primăvara cât mai ales toamna situl este tranzitat de peste 20000 de exemplare aparținând diferitelor specii de păsări legate de mediul acvatic. Ecosistemele de pădure sunt cel mai bine reprezentate, ele acoperind 39% din suprafața sitului. Sunt dispuse de-a lungul culmilor de deal și sunt extrem de heterogene în ceea ce privește vârsta și compoziția în specii de arbori, fiind în marea lor majoritate păduri naturale. În locuri greu accesibile din văi abrupte sunt prezente păduri bătrâne în care există cantități foarte mari de lemn mort, ceea ce le face extrem de importante pentru ciocănitore, în vederea hrănirii sau a cuibăritului.

Dintre aceste specii care se hrănesc aproape în exclusivitate cu insecte xilofage se remarcă în mod deosebit ciocănitoarea de stejar, ale cărei populații ajung la 1300 de perechi cuibăritoare. Sunt prezente și câteva sute de exemplare cuibăritoare de ghionoaie sură, ciocănitoare de grădini și ciocănitoare cu spate alb. Toate aceste populații sunt rezidente în pădurile din sit.

În habitatele forestiere cele mai frecvent întâlnite specii sunt carpenul, gorunul, fagul, cireșul sălbatic, jugastrul și stejarul pedunculat. În stratul arbustiv al acestor păduri vegetează alunul, sângerul și lemnul câinesc, iar în stratul ierbos sunt comune rogozul, pochivnicul și vinarița. Comună în sit este și asociația de gorun, tei pucios, stejar pedunculat, cer, ulm și mai multe specii de paltini, dar și asociația de fag, carpen, cireș sălbatic, paltin, ulm, frasin și tei pucios. În toate aceste habitate forestiere trăiesc circa 44 de specii. Păsările care cuibăresc pe solul lizierelor precum caprimulgul și mai ales ciocârliă de pădure realizează densități mari, fiind foarte întâlnite în sit.

Efectivele populaționale ale acestor două specii de insectivore sunt impresionante, ajungând până la 900 de perechi în cazul caprimulgului și peste 15000 de perechi în cazul ciocârlii de pădure. Dintre păsările de pradă este foarte frecvent întâlnit viesparul. Acesta este larg răspândit în special pe văile largi cu versanți despăduriți unde se întâlnesc între 100 și 120 de perechi cuibăritoare. Huhurezul mare este o pasăre de pradă nocturnă cu efective formate din 80-110 perechi cuibăritoare rezidente în pădurile de foioase ale sitului. Buha este o altă specie de prădător nocturn care este prezentă în special în pădurile din jurul râpelor mari. În acest sit au fost identificate în cadrul unor activități de inventariere a speciei un număr de cel puțin 35-40 de teritorii aflate în special pe Valea Șaeș. Efectivele foarte mari prezente în condiții bune de habitat au determinat acordarea unei stări excelente de conservare pentru populația de buhă din sit. Șerparul este o specie de răpitor diurn care cuibărește cu efective mici, 2-4 perechi, dar constante, în condiții optime de habitat și cu o ofertă trofică abundentă. Populația acestei specii are în sit o stare favorabilă de conservare. Alte specii de răpitoare diurne care cuibăresc în sit sunt șorecarul comun, uliul păsărar, uliul porumbar, vânturelul roșu și șoimul rândunelelor, iar dintre răpitoarele de noapte se întâlnesc frecvent ciușul, ciuful de pădure, striga și cucuveaua. Doar iarna se pot vedea și exemplare de erete vânăt. Toate aceste răpitoare diurne sau nocturne se bazează pe oferta trofică bogată generată de mozaicul de habitate, în care abundența cea mai mare o au șoarecele de pădure și șoarecele de câmp, alături de care se mai găsesc și alte rozătoare și insectivore. Prezența habitatului optim de cuibărit alături de existent unei oferte bogată de hrană au realizat premisele menținerii în acest sit a unei populații semnificative numeric de acvilă țipătoare mică, formată din 70-90 de perechi. Această specie care odinioară era una dintre cele mai larg răspândite și mai numeroase pasări de pradă din țară a suferit un declin semnificativ la nivel național și global din cauza puternicei presiuni antropice manifestate prin împușcare, distrugerea cuiburilor, degradarea habitatelor de cuibărit, intoxicarea cu pesticide și reducerea resurselor trofice.

În urma celor mai recente studii, populația de acvilă țipătoare mică din România este estimată între 2000 și 2300 de perechi, reprezentând aproximativ 22% din populația speciei la nivelul Uniunii Europene și 10% din întreaga populație la nivel global. În acest context, situl, prin efectivele de acvilă țipătoare mică ce cuibăresc aici, reprezintă unul din punctele focale ale conservării speciei. Acesta este și motivul pentru care a fost ales printre cele trei situri cheie în care se derulează un proiect axat pe această specie. În biologia acvilei țipătoare mici, aleasă și emblema sitului, un rol important îl au zonele de pășune, terenurile cultivate și pajiștile umede, pe care le folosește ca terenuri de vânătoare, prada sa fiind formată din șoareci de câmp, hârciogi, popândăi, broaște, ciocârlii, presuri, prepelițe, șopârle, șerpi și chiar lăcuste mari. Pajiștile pe care găsește astfel de specii sunt bine reprezentate în sit, fiind formate din părușcă, iarba calului, salvie, frâsinel, brăbănoc, ruscuță de primăvară, coada mielului și orhidee, precum ploșnițoasă și untul vacii.

Pajiștile umede sunt dominate de iarba albastră, fiind prezente și pălămida, sorbestreaua și iarba îngerilor. Și acestea sunt bogate în specii de orhidee precum mlăștinița, mâna Maicii Domnului, orhideea de mlaștină sau bujorelul. Toate aceste pajiști sunt foarte importante din punct de vedere conservativ prin populația de cristel de câmp care cuibărește aici și care este reprezentată printr-un număr impresionant de perechi cuibăritoare cuprins între 150 și 250.

Această prezență semnificativă atribuie un rol important sitului în protejarea acestei specii de interes conservativ la nivel global.

Caracteristică pentru sit este și prezența arbuștilor în cadrul pajiștilor, realizând un mozaic deosebit de important pentru hrănirea și cuibăritul mai multor specii de interes european pentru conservare. Tufărișurile de porumbar și păducel sunt relativ comune aici, alături de aceste specii fiind frecvente și măceșul, lemnul cânesc, cornul și socul. În aceste habitate deschise întrepătrunse de tufărișuri trăiesc 69 de specii de păsări, unele dintre ele generaliste, altele strict dependente de aceste zone.

Se remarcă fâsa de câmp, sfrânciocul roșiatic și sfrânciocul cu frunte neagră, toate trei fiind specii protejate la nivel european. Populația de sfrâncioc roșiatic, formată dintr-un număr impresionant de perechi cuibăritoare-34000- 38000 de perechi, reprezintă una dintre cele mai mari la nivelul tuturor siturilor din țară.

Numele și codul ANP	Suprafața (ha)	Importanță / Rol	Plan de management și nr. O.M. prin care a fost aprobat	Decizia / Nota de aprobare a obiectivelor specifice de conservare	Regiunea / regiunile biogeografice în care ANP este localizată	Tipuri de ecosisteme	Suprapunere a cu alte ANP	Relațiile ANP cu alte ANP
<p>ROSPA0099 Podișul Hârtibaciului</p>	<p>237514,7</p>	<p>Această zonă este foarte importantă din perspectiva conservării biodiversității, fiind cea mai mare suprafață compactă acoperită de arii protejate din Transilvania; un obiectiv extrem de important pentru această Arie Protejată este asigurarea menținerii și refacerii stării favorabile de conservare pentru toate speciile și habitatele de</p>	<p>Planul de management al ariilor naturale protejate ROSPA0099 Podișul Hârtibaciului, ROSCI0227 Sighișoara-Târnava Mare, ROSCI0144 Pădurea de gorun și stejar de pe Dealul Purcărețului, ROSCI0143 Pădurea de gorun și stejar de la Dosul Fânațului, ROSCI0132 Oltul Mijlociu-</p>	<p>Decizia nr. 822/18.10.2021</p>	<p>continentală</p>	<p>Terenuri agricole; Ecosisteme forestiere/păduri de foioase, amestecuri, rășinoase; Ecosisteme de pășune și fânețe/pășuni montane, fânețe; Ecosisteme de ape/ape repezi, pâraie temporare; Ecosisteme artificiale/drumuri, construcții, diverse amenjări; Zone umede.</p>	<p>ROSAC227 Sighișoara – Târnava Mare;</p>	<p>Se învecinează cu următoarele arii protejate mai importante:</p>
							<p>ROSAC0143 Pădurea de gorun și stejar de la Dosul Fânațului;</p>	<p>ROSCI0090 Harghita Mădăraș, ROSPA0028 Dealurile Târnavelor și Valea Nirajului, ROSCI0383 Râul Târnava Mare între Odorheiu Secuiesc și Vânători, ROSCI0186 Pădurile de Stejar Pufos de pe Târnava Mare, ROSCI0357 Porumbeni, Movilele de la Păucea,</p>
							<p>ROSAC0144 Pădurea de gorun și stejar de pe Dealul Purcărețului;</p>	<p>ROSCI0187 Pajiștile lui Suci, ROSCI0382 Râul Târnava Mare între Copșa Mică și Mihalț, ROSCI0148 Pădurea de stejar pufos de la Petiș,</p>
							<p>ROSAC0132 Oltul Mijlociu – Cibin – Hârtibaciu;</p>	<p>ROSCI0211 Podișul Secașelor, ROSCI0093</p>
							<p>ROSAC0304 Hârtibaciu Sud - Vest;</p>	
							<p>ROSCI0303 Hârtibaciu Sud - Est;</p>	

		<p>interes comunitar, așa cum se prevede în directivele europene de conservare a naturii; în ceea ce privește importanța valorilor identificate în această arie protejată ele trebuiesc privite atât din punct de vedere al conservării naturii și ca resurse naturale care asigură venituri diverse și servicii ecosistemice și care influențează condițiile de trai ale comunităților locale</p>	<p>Cibin-Hârtibaciu, ROSCI0303 Hârtibaciu Sud-Est, ROSCI0304 Hârtibaciu Sud-Vest, Rezervația Naturală "Stejarii seculari de la Breite municipiul Sighișoara", Rezervația "Canionul Mihăileni", "Rezervația de stejar pufos" - sat Criș aprobat prin O.M.M.A.P. nr. 1166/2016</p>				<p>Rezervația Naturală Stejarii seculari de la Breite, Municipiul Sighișoara”;</p>	<p>Insulele Stepice Șura Mică - Slimnic, ROSCI0085 Frumoasa, ROSPA0043Frumoasa , ROSPA0098 Piemontul Făgăraș, ROSCI0122 Munții Făgăraș, ROSCI0205 Poienile cu narcise de la Dumbrava Vadului, ROSCI0352 Perșani, ROSPA0037 Dumbrăvița - Rotbav - Măgura Codlei, ROSCI0329 Oltul Superior, ROSCI0137 Pădurea Bogății, ROSPA0093 Pădurea Bogata, ROSPA0027 Dealurile Homoroadelor</p>
						<p>Monumentul naturii Canionul Mihăileni”;</p>		
						<p>"Rezervația de stejar pufos” , comuna Daneș, sat Criș;</p>		

2. Date privind speciile de păsări de interes comunitar din ROSPA0099 Podișul Hârtibaciului posibil afectate de planul Amenajamentului Silvic al U.P. I Olteț

Specie	Localizare specie	Mărimea populației (la nivel de sit) - perechi	Informații cuantificate privind prezența indivizilor (pe suprafața planului)	Dinamica populației	Suprafața habitatului speciei (la nivel de sit)	Starea de conservare	Tendențe	Ecologia speciei	Sensibilitatea față de efectele generate de plan	Perspectivă schimbări climatice
<i>Dendrocopos leucotos</i> (Ciocănitoare cu spate alb)	u.a. 40 - 45	Cel puțin 635	prezența cel puțin a unei perechi	stabilă	Nu sunt disponibile informații privind suprafața habitatelor speciei. Trebuie clarificate suprafețele, compoziția și configurația habitatelor de cuibărit și hrănire	nefavorabilă	stabile	Preferă pădurile compuse din fag (Fagus sp.), mestecăcăn (Betula sp.), paltin (Acer sp.), frasin (Fraxinus sp.), ulm (Ulmus sp.), plop (Populus sp.), Hrana este alcătuită mai ales din insecte, în principal din larvele care trăiesc în trunchiul copacilor. Mănâncă și omizi, furnici, iar uneori se hrănește și cu alune și fructe de pădure	nesemnificativă	-

Specie	Localizare specie	Mărimea populației (la nivel de sit) - perechi	Informații cuantificate privind prezența indivizilor (pe suprafața planului)	Dinamica populației	Suprafața habitatului speciei (la nivel de sit)	Starea de conservare	Tendențe	Ecologia speciei	Sensibilitatea față de efectele generate de plan	Perspectivă schimbări climatice
<i>Dryocopus martius</i> (Ciocănitoarea neagră)	u.a. 40 - 45	cel puțin 387	prezența cel puțin a unei perechi	stabilă	Nu sunt disponibile informații privind suprafața habitatelor speciei. Trebuie clarificate suprafețele, compoziția și configurația habitatelor de cuibărit și hrănire	favorabilă	stabile	Preferă trunchiurile înalte și bătrâne ale pădurilor aflate în stadiul climax al succesiunii vegetale. Deși preferă porțiunile de păduri mai rare, poate fi prezentă și în pâlcurile de păduri izolate, relativ departe de pădurea intactă. Mărimea unui teritoriu variază între 100 și 400 ha, din care doar unele zone mai importante sunt apărate activ. Acest teritoriu este împărțit în zone de darabană, de hrănit, de cuibărit, de culoare de zbor, locuri de odihnă și zone neutre	nesemnificativă	-
<i>Ficedula albicollis</i> (Muscar gulerat)	u.a. 40 - 46	cel puțin 35095	cel puțin 45 de perechi	stabilă	Nu sunt disponibile informații privind suprafața habitatelor speciei. Trebuie clarificate suprafețele, compoziția și configurația habitatelor de cuibărit și hrănire	favorabilă	stabile	Preferă pădurile de foioase, în special făgetele și amestecurile de fag. Preferă pentru cuibărit copacii maturi, în scorburile cărora este amplasat cuibul	nesemnificativă	-

Specie	Localizare specie	Mărimea populației (la nivel de sit) - perechi	Informații cuantificate privind prezența indivizilor (pe suprafața planului)	Dinamica populației	Suprafața habitatului speciei (la nivel de sit)	Starea de conservare	Tendențe	Ecologia speciei	Sensibilitatea față de efectele generate de plan	Perspectivă schimbări climatice
<i>Pernis apivorus</i> (Viespar)	u.a. 40 - 47	cel puțin 367	cel puțin o pereche	stabilă	Nu sunt disponibile informații privind suprafața habitatelor speciei. Trebuie clarificate suprafețele, compoziția și configurația habitatelor de cuibărit și hrănire	nefavorabilă	stabile	Viesparul este o specie caracteristică pădurilor de foioase cu poieni, aflate pe soluri ușoare și uscate, în care poate săpa ușor după hrană. Uneori poate fi văzut planând și utilizând curenții termici ascendenți, într-o poziție specifică. Cel mai adesea perechea își face un cuib nou în fiecare an, acesta fiind situat la înălțime într-un copac mare (în special fag, stejar sau pin), pe o ramură laterală. El este confecționat din crengi proaspete, care au încă frunze. Aceste crengi cu frunze verzi sunt adăugate permanent în timpul cuibăritului, pentru camuflarea cu succes a cuibului în coronamentul arborelui.	ușor semnificativă	

3. Relațiile structurale și functionale care creează și mențin integritatea ariei naturale protejate

Relațiile care se formează între componentele unui ecosistem sunt deosebit de complexe și în strânsă legătură cu circuitul materiei și energiei în natură. Orice ecosistem îndeplinește 3 funcții principale:

- energetică
- de circulație a materiei
- de autoreglare

Funcția energetică asigură toată energia necesară pentru ca ecosistemul să funcționeze, funcția de circulație a materiei permite reluarea ciclurilor productive și depinde de structura ecosistemului și populațiile biocenozei, în timp ce funcția de autoreglare asigură autocontrolul și stabilitatea ecosistemului în timp și spațiu. Astfel, pentru ca acest circuit să funcționeze, este necesară existența prezența tuturor treptelor piramidei trofice:

- Producători primari – reprezentați de organisme autotrofe, cum sunt plantele, organismele fitoplanctonice și cianobacteriile.

- Consumatorii de diferite grade (primar, secundar, terțiar) – organisme heterotrofe care necesită aportul de energie și materie de la producătorii primari sau de la celelalte trepte de consumatori. Aici se încadrează toate speciile prezente pe teritoriul sitului.

- Descompunătorii sunt organisme care prin procese de oxidare și reducere returnează substanțele organice și minerale în circuitul natural, trecându-le în forme mai simple și facil de utilizat. În această categorie se încadrează bacteriile și ciupercile.

Ecosistemele pot fi destabilizate atunci când una din treptele piramidei trofice este decimată, înlăturată sau se manifestă atipic. Acest lucru poate duce la un colaps al întregului lanț trofic, cu rezultate dezastruoase pentru întregul ecosistem și care poate duce la o perioadă lungă de refacere sau o extincție totală a unor specii.

Prin organizare, măsurile de gospodărire preconizate și lucrările propuse, amenajamentul unității de protecție studiate promovează și au în vedere asigurarea integrității ariei natural protejate, prin:

- menținerea compactă, în permanență, a fondului forestier și realizarea unui grad mic de fragmentare a acestuia în subparcelele care includ arbori de aceeași specie și vârstă sau vârste apropiate, ceea ce crează o gamă largă de condiții de mediu favorabile conviețuirii mai multor specii de floră și faună;

- regenerarea naturală a arboretelor, din sămânță, și restrângerea la maximum a suprafețelor regenerate artificial prin împădurire (cu material provenit din rezervațiile de semințe - populații locale din zonă);

- compoziția-țel (optimă) apropiată de compoziția tipului natural de pădure și menținerea/crearea unui amestec bogat de specii la nivelul fiecărui arboret;

- prin executarea tăierilor de conservare, tăieri cu perioadă lungă de regenerare, se realizează un mozaic de habitate naturale cu vegetație forestieră în diverse stadii sub aspectul conservării faunei (păsări și animale de talie medie și mare);

- realizarea de lucrări de îngrijire și conducere a arboretelor prin care se îmbunătățesc structura pe orizontală și verticală (rărituri cu caracter preparatoriu premergător tăierilor de regenerare), precum și starea de sănătate, stabilitatea la acțiunea factorilor vătămători (cu precădere, vânt și zăpadă) și biodiversitatea naturală;

- păstrarea unor „arbori pentru diversitate”, constând din pâlcuri, buchete și grupe de arbori reprezentativi, precum și arbori uscați, pe picior sau la sol, în curs de uscare, scorburoși, cu putregai, cu prilejul executării atât a tăierilor de regenerare, cât și a tăierilor de îngrijire și conducere a arboretelor;

- ținerea sub control a efectivului populațiilor de insecte care pot produce gradații și protejarea dușmanilor naturali ai acestora (păsări insectivore, furnici, ș.a.);

- gospodărirea rațională a speciilor care fac obiectul activității de vânătoare, asigurându-se hrană complementară și suplimentară (îndeosebi, iarna), menținerea efectivului și a proporției sexelor la nivel optim, precum și a stării de sănătate, respectarea cu strictețe a perioadei de prohibiție, combaterea braconajului, evitarea executării de lucrări deranjante în perioada de împerechere și creștere a puilor, etc.

- recoltarea rațională a ciupercilor comestibile, fructelor de pădure și plantelor medicinale.

Rolul amenajamentului nu poate fi decât benefic pentru menținerea stării favorabile conservării speciilor de păsări și a habitatelor acestora conținute în fondul forestier. Menținerea integrității și biodiversității ecosistemelor constituente este un deziderat de prim ordin al amenajamentului.

Integritatea unei arii natural protejate este afectată dacă prin implementarea unui plan/proiect se reduce suprafața habitatelor de interes comunitar și/sau numărul exemplarelor speciilor de interes comunitar, sau se ajunge la fragmentarea habitatelor acestora din punct de vedere ecologic și etologic. De asemenea, un plan sau un proiect poate afecta integritatea unui sit Natura 2000 dacă aceste induce un impact negativ asupra parametrilor obiectivelor de conservare care determină menținerea stării favorabile de conservare a ariei de protecție special avifaunistică sau dacă produce modificări ale dinamicii relațiilor care definesc structura și/sau funcția ariei naturale protejate. Relațiile structurale și funcționale care crează și mențin integritatea siturilor NATURA 2000 urmează a fi identificate și cuantificate în cadrul planurilor de management, conform cu prevederile OUG nr. 57/2007 apobat cu modificări din Legea nr. 49/2011.

Administratorii ariilor naturale protejate veghează la menținerea sau îmbunătățirea integrității și conservării biodiversității în siturile NATURA 2000. Soluțiile tehnice ale Amenajamentului Silvic U.P. I Olteț trebuie să fie armonizate cu obiectivele de conservare ale habitatelor și speciilor pentru situl ROSPA0099 Podișul Hârtibaciului aprobate prin decizia numărul 822/18.10.2021 a președintelui ANANP și cu măsurile menite să reducă impactul asupra speciilor de păsări de interes comunitar din Planul de management aporbat prin O.M.M.A.P. nr. 1166/2016.

În limitele teritoriale ale U.P. I Olteț caracteristicile geologice, geomorfologice, climatice și de vegetație sunt favorabile pentru menținerea tipului natural fundamental de pădure, respectiv pentru conservarea habitatelor și speciilor de interes comunitar deoarece asigură o mare diversitate ecosistemică, iar fragmentarea habitatelor este redusă. Gospodărirea fondului forestier după amenajamente silvice nu distruge relațiile structurale și funcționale din cadrul ariilor naturale protejate de interes național sau comunitar, fapt dovedit și de aplicarea amenajamentelor anterioare celui prezent.

Denumire specie	Relațiile de dependență dintre ANP și corpurile de apă subterană și de suprafață	Relațiile de dependență dintre speciile și habitatele de interes comunitar (habitatele forestiere)	Relațiile de dependență dintre specii și alte caracteristici (de relief, geologice, altitudinale, altele)	Relațiile între speciile de interes comunitar pe baza relațiilor trofice sau a altor relații interspecifice	Relaționarea dintre specii și coridoarele ecologice
<i>Dendrocopos leucotos</i> (Ciocănitoare cu spate alb)	nu este cazul	consumator secundar; Cuibărește în păduri mature sau bătrâne de fag. Cuibul este săpat în arborii mari	dependentă de factorul altitudinal(400 - 1800 m), de relief(preferă relieful colinar și montan) și de expoziția versanților pe care cuibărește(preferă expoziția sudică)	consumator secundar	nu este cazul
<i>Dryocopus martius</i> (Ciocănitoarea neagră)	nu este cazul	consumator secundar; Cuibărește în diverse tipuri de habitate forestiere, preferând pădurile mature/bătrâne de fag, mixte sau conifere - molidișuri. Necesită arbori mari, scorburoși sau parțial/total uscați	dependentă de factorul altitudinal(se întâlnește până la 2000 m), de suprafața habitatului unei perechi(între 100 - 400 ha), preferă pădurile heterogene	consumator secundar	nu este cazul
<i>Ficedula albicollis</i> (Muscar gulerat)	nu este cazul	consumator secundar; cuibărește în diverse tipuri de habitate forestiere, preferând pădurile mature/bătrâne de foioase, îndeosebi făgetele, dar și amestecurile de foioase sau cvercineele. Necesită arbori mari, scorburoși.	dependentă de pădurile natural fundamentale	consumator secundar	nu este cazul
<i>Pernis apivorus</i> (Viespar)	nu este cazul	consumator secundar; Cuibărește în diverse tipuri de păduri, de regulă în cele de foioase mai deschise, dar se hrănește preponderant pe terenuri deschise	dependentă de pădurile de foioase cu poieni, aflate pe soluri ușoare și uscate, în care poate săpa ușor după hrană	consumator secundar	nu este cazul

4. Obiectivele de conservare a ariei de protecție specială avifaunistică ROSPA0099 Podișul Hârtibaciului

Baza legislativă pentru înființarea rețelei Natura 2000 o constituie Directivele 79/409/EC („Directiva Păsări”) și 92/43/EEC („Directiva Habitate”). Conform Directivei Habitate, scopul rețelei Natura 2000 este de a stabili un „statut de conservare favorabil” pentru habitatele și speciile considerate a fi de interes comunitar.

Articolul 4 al Directivei Habitate afirmă în mod clar că de îndată ce o arie este constituită ca sit de importanță comunitară, aceasta trebuie tratată în conformitate cu prevederile Articolului 6. Înainte de orice se vor lua măsuri ca practicile de utilizare a terenului să nu provoace degradarea valorilor de conservare ale sitului. Pentru siturile forestiere, de exemplu, aceasta ar putea include, de pildă, să nu se facă defrișări pe suprafețe mari, să nu se schimbe forma de utilizare a terenului sau să nu se înlocuiască speciile indigene de arbori cu alte specii exotice.

Conceptul de „statut de conservare favorabil” este definit în articolul 1 al directivei habitate în funcție de dinamica populațiilor de specii, tendințe în răspândirea speciilor și habitatelor și de restul zonei de habitate. (Natura 2000 și pădurile, C.E.)

Obiectivele de conservare a ariei naturale protejate au în vedere menținerea și restaurarea statutului favorabil de conservare a habitatelor și speciilor de interes comunitar. Stabilirea obiectivelor de conservare se face ținându-se cont de caracteristicile ariei naturale protejate (reprezentativitate, suprafața relativă, populația, statutul de conservare etc.).

Integritatea ariei naturale protejate de interes comunitar este posibil afectată dacă planul poate:

1. să reducă suprafața habitatelor și/sau numărul exemplarelor speciilor de interes comunitar;
2. să ducă la fragmentarea habitatelor speciilor de interes comunitar;
3. să aibă impact negativ asupra factorilor care determină menținerea stării favorabile de conservare a ariei naturale protejate de interes comunitar;
4. să producă modificări ale dinamicii relațiilor care definesc structura și/sau funcția ariei naturale protejate de interes comunitar.

Conform art. 4 pct. 34 din OUG nr. 57/2007, aprobată cu modificări de Legea nr. 49/2009, definiția planului de management al unei arii naturale protejate este următoarea: „documentul care descrie și evaluează situația prezentă a ariei naturale protejate, definește obiectivele, precizează acțiunile de conservare necesare și reglementează activitățile care se pot desfășura pe teritoriul ariilor, în conformitate cu obiectivele de management”.

Obiectivele de conservare ale unei arii naturale protejate de interes comunitar au în vedere menținerea și/sau restaurarea statutului favorabil de conservare a speciilor și habitatelor de interes comunitar. Stabilirea obiectivelor de conservare se realizează ținându-se cont de caracteristicile fiecărei arii naturale protejate de interes comunitar (reprezentativitate, suprafața relativă, populația, statutul de conservare etc.), prin planurile de management al ariilor naturale protejate de interes comunitar, după cum s-a arătat în paragraful anterior.

În tabelul următor sunt prezentate obiectivele generale și specifice stabilite prin Planul de management integrat al siturilor Natura 2000 Târnava Mare - Hârtibaci - Olt.

Obiective de conservare stabilite prin PM

Programul 1: Biodiversitate	
Obiectiv: Menținerea stării de conservare favorabilă și inițierea refacerii acesteia, dacă este cazul, pentru habitatele și speciile de interes conservativ prin continuarea sau adaptarea măsurilor de management al terenurilor și resurselor naturale pentru a asigura condițiile necesare biodiversității și prin măsuri speciale de conservare a speciilor.	
Sub-programul 1.1: Managementul habitatelor forestiere	
Obiectiv specific: Refacerea/menținerea, prin lucrări silvice responsabile ¹¹ , a structurii optime a fondului forestier și a stării de conservare a habitatelor forestiere din fond forestier și din afara fondului forestier, pentru realizarea stării de conservare favorabile a habitatelor și asigurarea condițiilor necesare speciilor de interes conservativ	
Programul 1: Biodiversitate	
Sub-programul 1.1: Managementul habitatelor forestiere	
Directii de acțiune -definite în Planul de acțiune-	Activități și măsuri specifice
1.1.1. Armonizarea măsurilor de management forestier cu prevederile planului de management al Ariilor Protejate pe cel puțin 25% din fondul forestier	a. Armonizarea listei Pădurilor cu Valoare Ridicată de Conservare identificate cu ocazia certificării, cu valorile identificate în Planul de Management. b. Armonizarea prevederilor amenajamentelor cu măsurile din Planul de Management cu reamenajărilor. c. Identificarea lucrărilor care în amenajamentele silvice corespund cu cerințele speciilor dependente de habitatele forestiere dar pentru care nu se respectă periodicitatea, intensitatea și revizuirea modului de aplicare a acestora. De exemplu în situațiile în care tăierile de regenerare se execută cu intensitate mai mare decât cea acceptabilă din perspectiva menținerii habitatului, reducându-se semnificativ perioada de regenerare, uneori chiar fără a se asigura succesul regenerării.
1.1.2. Menținerea habitatelor forestiere aflate în prezent în afara fondului forestier și implementarea de măsuri minime de management, astfel încât să se mențină habitatele forestiere și speciile de interes conservativ asociate.	a. Menținerea suprafeței actuale de pădure aflate în prezent în afara fondului forestier prin includerea suprafețelor respective în fond forestier conform prevederilor legale sau cel puțin prin asigurarea unui management conform prevederilor legale pentru împăduri. b. Realizarea de acțiuni de informare / conștientizare a proprietarilor de terenuri cu păduri în afara fondului forestier cu privire la prevederile legale de management. c. Identificarea necesității plăților compensatorii pentru menținerea condițiilor necesare habitatelor și speciilor de interes conservativ. d. Menținerea suprafețelor cu habitatul de interes comunitar 91H0*, aflate în afara fondului forestier și introducerea în fond forestier cu prioritate a acestor suprafețe, habitat prioritar emblematic pentru sit. A se vedea măsurile din Anexa nr. 13 și Anexa nr. 30. e. Stabilirea măsurilor minime pentru speciile de interes conservativ în aceste suprafețe și implementarea lor-de exemplu menținerea arborilor bătrâni, asigurarea menținerii lemnului mort, conform fișelor speciilor și habitatelor.
1.1.3. Stabilirea și implementarea măsurilor de management specifice pentru menținerea / îmbunătățirea stării de conservare a habitatelor de interes comunitar în Siturile de Interes Comunitar.	a. Stabilirea măsurilor de management specifice în baza recomandărilor din studiul de inventariere a habitatelor forestiere de interes comunitar așa cum sunt prezentate în fișele habitatelor din Anexa nr.13. b. Verificarea modului de aplicare a măsurilor de management prevăzute în planul de management al Ariilor Protejate prin participare la marcări sau verificarea acestora și la controale în parchete. c. Diseminarea măsurilor de management specifice: De exemplu prin programe de perfecționare profesională, instruiți, schimburi de experiență.
1.1.4. Stabilirea de măsuri de refacere în ROSAC0227Sighișoara-Târnava Mare și întocmirea de proiecte pentru inițierea lucrărilor de refacere pe cel puțin 10% din suprafețele degradate ale habitatelor 91H0*, 9170 în fond forestier .	a. Corectarea încadrării la tipul natural fundamental de pădure a tuturor arboretelor identificate în Studiul pe habitate forestiere ca fiind habitate 91H0* cu ocazia reamenajărilor. b. Includerea arboretelor care corespund habitatului 91H0* și care sunt în stare favorabilă de conservare în categoria funcțională care permite menținerea lor prin încadrarea în tipul funcțional T2 dacă această măsură nu împiedică plățile compensatorii. Dacă includerea în categorie funcțională restrictivă împiedică acordarea de plăți compensatorii, se mențin actualele încadrări, dar se permit doar lucrări corespunzătoare acestui tip funcțional și se acordă plăți compensatorii. c. Stabilirea zonelor prioritare pentru refacere și a măsurilor de

	<p>refacere a tipului natural fundamental de pădure, elaborarea proiectelor de refacere.</p> <p>d. Revizuirea măsurilor de management - dacă este cazul - prevăzute în amenajamentele silvice pentru a se reface habitatul 91H0* acolo unde nu este în stare favorabilă de conservare - a se vedea recomandările din Studiul pe habitate forestiere .</p> <p>e. Identificarea resurselor necesare pentru proiectele de refacere și a potențialilor parteneri și a surselor de finanțare.</p> <p>f. Obținerea aprobărilor pentru proiectele de refacere și implementarea lor și inițierea lucrărilor de refacere.</p> <p>g. Delimitarea habitatelor de aniniș incluse în Unități Amenajistice care au majoritar alte tipuri de arborete - stabilirea de ua noi sau delimitarea provizorie până la reamenajare pentru a se asigura menținerea acestora în cazul în care în unitatea amenajistică respectiv sunt planificate lucrări de refacere sau tăieri definitive .</p> <p>h. Stabilirea de măsuri de management care să permită menținerea arboretului matur de anin, echivalente lucrărilor pentru T1-T4 sau chiar includerea unităților amenajistice sau suprafețelor respective în categorii funcționale care permit încadrarea la tipul funcțional T1-T4 dacă este necesar.</p>
<p>1.1.5. Menținerea / refacerea stării de conservare favorabilă a habitatului 91H0* din afara fondului forestier în situl ROSAC0227Sighșoara - Târnava Mare</p>	<p>a. Identificarea și delimitarea păcurilor de pădure cu stejar pufos și identificarea proprietarilor</p> <p>b. Acțiuni de informare a Direcțiilor Agricole Județene și Agenției de Plăți și Intervenție pentru Agricultură din zona Ariilor Protejate pentru a se ajunge la interzicerea tăierii vegetației lemnoase din aceste habitate.</p> <p>c. Interzicerea exploatarei masei lemnoase în suprafețele care sunt în stare favorabilă de conservare -numai în cazul în care se acordă plăți compensatorii pentru interzicerea oricărui lucrări în aceste arborete.</p> <p>d. Stabilirea măsurilor de management pentru refacerea habitatului 91H0* acolo unde nu este în stare favorabilă de conservare - a se vedea recomandările din Studiul pe habitate forestiere.</p> <p>e. Acțiuni de informare / conștientizare a proprietarilor și administratorilor de fond forestier</p> <p>f. Includerea cu prioritate a acestor suprafețe în fond forestier și întocmirea de proiecte și Identificarea de resurse pentru trecerea în proprietatea statului a arboretelor de stejar pufos.</p> <p>g. Realizarea unui studiu cu privire la impactul pășunatului în acest habitat în suprafețele aflate în afara fondului forestier.</p>
<p>1.1.6. Menținerea / refacerea habitatelor de interes comunitar cu stejar și gorun-9170, 91Y0, 91I0* și 91H0*- prin măsuri de management forestier adaptate cerințelor acestor habitate.</p>	<p>a. Ajutorarea regenerării naturale pentru a se asigura regenerarea corespunzătoare a speciilor de cvercinee: De exemplu ajutorarea cu prioritate a regenerării naturale în ochiurile ce apar în jurul arborilor uscați pe picior.</p> <p>b. Recomandarea tratamentelor cvasigrădinate în cazul trupurilor de pădure de cel puțin 350 hectare, cu proprietate fărămițată, cu utilizarea de preferință a atelajelor pentru exploatarea masei lemnoase: posibil să fie nevoie de stabilirea / aprobarea unui mod de expoatare / management favorabil / adaptat la proprietăți mici, care să permită menținerea biodiversității.</p> <p>c. Promovarea lucrărilor de refacere prin conducerea arboretelor - reducerea suprafețelor cu lucrări de substituie la situațiile în care refacerea nu poate fi realizată prin conducerea arboretelor.</p> <p>d. Menținerea arborilor seculari și a lemnului mort pe picior și pe sol.</p>
<p>1.1.7. Menținerea stării de conservare favorabile în habitatele de făget -9130, 9110, 91V0-și inițierea refacerii pe cel puțin 5% din suprafața celor degradate.</p>	<p>a. Menținerea / creșterea suprafeței arboretelor pluriene și relativ pluriene prin tăieri progresive cu perioadă lungă de regenerare.</p> <p>b. Menținerea preexistențelor sau desemnarea unor arbori de valoare economică redusă ca viitori preexistenți și a arborilor morți pe pe picior sau pe sol în volumele recomandate în măsurile de management din fișa habitatului.</p> <p>c. Recomandarea tăierilor cvasigrădinate pe suprafețele cu numeroși proprietari.</p> <p>d. Menținerea speciilor secundare - carpen, sorb, cireș, mesteacăn, plop, arțar - în proporție de minim 5% în arboretele tinere cu ocazia lucrărilor de îngrijire.</p> <p>e. Testarea, în măsura în care se obțin avizele necesare, a unui</p>

	<p>mod de fospodărire a pădurilor private care să permită proprietarilor de suprafețe mici să extragă 5 m³ lemn/an/hectar.</p>
<p>1.1.8. Menținerea a unui procent de cel puțin 50% din suprafață împădurită a Ariilor Protejate cu vârsta de peste 80% distribuite pe trupuri de pădure, pentru a satisface cerințe critice de cuibărire pentru speciile de păsări și habitatul necesar pentru speciile de lilieci.</p>	<p>a. Asigurarea protecției stricte pentru arborete de peste 80 de ani pe o suprafață de minim 20% din suprafața pădurilor -conducerea lor către statutul de arborete seculare-, măsură ce va fi luată în considerare în condițiile în care vor exista plăți compensatorii pentru interzicerea oricăror lucrări în aceste arborete. Pentru pregătirea măsurii, se vor parcurge următorii pași: - identificarea și cartarea suprafețelor prioritare pentru aplicarea acestor măsuri; arborete cu specii favorabile, stare de conservare favorabilă, distribuite cât mai uniform pe suprafața Ariilor Protejate și altele asemenea. - în trupurile de pădure în care în prezent nu s-au identificat asemenea arborete, desemnarea ua-lor care pot fi conduse spre starea de arborete seculare. - informarea proprietarilor cu privire al cerința de a se exclude aceste arborete de la tăieri, acțiuni de conștientizare și încurajare pentru acceptarea restricțiilor: inclusiv sprijin pentru accesarea de plăți compensatorii. - lobby la instituțiile relavante pentru alocarea sumelor necesare pentru această măsură prin plăți compensatorii. b. Interzicerea oricăror exploatări forestiere în arboretele cu vârste între 80 și 100 de ani- accidentale, igienă.</p>
<p>1.1.9. Asigurarea condițiilor optime pt speciile de păsări, lilieci și amfinieni în pădurile de pe întreaga suprafață a Ariilor Protejate.</p>	<p>a. Menținerea de arborete de peste 80 de ani/bătrâne în fiecare trup de pădure - se va tinde spre menținerea de "ochiuri" în suprafață totală de minim 10 hectare pădure bătrână la 100 hectare sau minim 10% pădure bătrână în fiecare trup de pădure, cât mai dispersat. Minim 3 hectare în jurul cuiburilor cunoscute ale păsărilor răpitoare mari și a berzei negre. b. Asigurarea în arborete a unei medii de 7-10 arbori bătrâni și/sau scorburoși/hectar sau 25-30 scorburi la ha, cu menținerea arborilor respectivi pe termen lung: exemplare de preexistenți. Se vor selecta în acest sens cu prioritate arborii fără valoare economică. Se mențin pe cât posibil grupați în pâlcuri mici sau dispersați pe toată suprafața Ariilor Protejate. c. Menținerea de preexistenți - arbori bătrâni sau scorburoși - în parchete - minim 4 preexistenți și dacă este posibil 3 arbori morți pe picior. d. Menținerea în medie a minim 20 m³/ hectar lemn mort pe picior și pe sol în făgete și păduri mixte cu fag. e. Menținerea a minim 15 m³/ hectar lemn mort pe picior și pe sol în cvercete și păduri mixte cu cvercinea. f. Menținerea de exemplare de cireș și plop în arborete. g. Planificarea tăierilor de regenerare pe timpul verii astfel încât în perioada 15 martie-15 august să nu fie deranj dispersat pe toată suprafața Ariilor Protejate, adică stabilirea zonelor în care se "concentrează" tăierile de regenerare. h. Interzicerea tăierilor de produse accidentale și igienă în arboretele bătrâne - de peste 80 de ani -în perioada 15 martie-15 august în pădurile de peste 80 de ani pentru evitarea deranjului cuiburilor de răpitoare mari neidentificate. i. Asigurarea protecției cuiburilor de păsări răpitoare mari, prin interzicerea tăierilor pe o rază de 150 m și restricționarea tăierilor pe o rază de 300 metri în perioada: - 15 martie-15 august în jurul cuiburilor de acvilă țipătoare mică și șerpar, - 1-martie-15 august în jurul cuiburilor de barză neagră și - 15 feb-15 august în jurul cuiburilor de buhă. Nu vor fi autorizate lucrări de exploatare după data de 15 februarie și nu se vor acorda prelungiri ale perioadei de exploatare. j. Menținerea de arbori seculari/preexistenți în toate arboretele. k. În arboretele pe pante peste 35o realizarea lucrărilor de conservare, cu restricțiile sezonale prevăzute mai sus: fără intervenții în perioada 15 martie - 15 august și cu respectarea condițiilor în jurul cuiburilor cunoscute. l. Monitorizarea strictă a tăierilor de produse accidentale - obligativitatea anunțării marcărilor de către administratorii fondului forestier, verificarea modului de efectuare, verificarea modului în care se realizează exploatarea. m. Menținerea / refacerea subarboretului specific fiecărui tip de</p>

	pădure cu specii autohtone pe cel puțin 30% din suprafețele arboretelor încadrate la tipurile de habitate forestiere de interes de conservare.
1.1.10. Asigurarea zonelor de liniște pentru speciile de carnivore mari.	a. Asigurarea unor zone de liniște în zona bârloagelor cunoscute, fără exploatare de masă lemnoasă în perioada 1 decembrie - 31 martie. b. Reglementarea accesului motorizat în fond forestier: amplasarea de bariere și indicatoare rutiere, aplicarea de amenzi și altele asemenea.
1.1.11. Menținerea lizierelor de pădure, prin menținerea unei fâșii de arbori și arbuști.	Păstrarea unui rând de arbori și a unei benzi de arbuști de lizieră în cazul tăierilor definitive și a celor de substituie - dacă sunt absolut necesare. Această bandă de lizieră să fie de cel puțin 20 de metri lățime.
1.1.12. Definierea a minim 3 zone model pentru aplicarea în primii doi ani a măsurilor prevăzute în planul de management pentru asigurarea condițiilor necesare speciilor, monitorizarea lor detaliată pentru adaptarea măsurilor în perioada imediat următoare.	a. Identificarea celor 3 zone model în care administratorii și proprietarii sunt dispuși să aplice măsurile recomandate . b. Elaborarea, în colaborare cu biologii, a protocoalelor de monitorizare specifice-dacă este cazul- și realizarea monitorizării. c. Analiza rezultatelor și adaptarea măsurilor.
Programul 1: Biodiversitate	
Obiectiv: Menținerea stării de conservare favorabilă și inițierea refacerii acesteia, dacă este cazul, pentru habitatele și speciile de interes conservativ prin continuarea sau adaptarea măsurilor de management al terenurilor și resurselor naturale pentru a asigura condițiile necesare biodiversității și prin măsuri speciale de conservare a speciilor.	
Subprogramul 1.3. Managementul habitatelor ripariene și acvatice.	
Direcții de acțiune -definite în Planul de acțiune-	Activități și măsuri specifice
1.3.1. Reglementarea managementului rețelei hidrografice astfel încât să fie asigurate condițiile necesare conservării habitatelor și speciilor de interes conservativ.	Activități de management recomandate: patrulări, avizări de proiecte, informare-conștientizare a. Urmărirea îndeaproape a proiectelor de amenajări pentru combaterea inundațiilor. b. Menținerea morfodinamicii naturale a albiei în zonele fără lucrări hidrotehnice. Păstrarea raportului natural între debitele lichide și solide printr-un management bazinal corespunzător-corelarea cu măsurile de management ale terenurilor agricole și forestiere. c. Menținerea debitelor ecologice corelate cu necesitățile habitatelor și speciilor de interes comunitar d. Menținerea și refacerea vegetației arboricole ripariene pentru reducerea impactului eroziunii de mal, pentru asigurarea cantităților de detritus vegetal necesar faunei acvatice și asigurarea microclimatului corpurilor de apă. Măsuri specifice recomandate: Vezi fișele habitatelor Anexa nr. 13.
1.3.2. Menținerea/refacerea integrității și a proceselor naturale în albia minoră și în lunca inundabilă a apelor curgătoare, prin menținerea cursurilor naturale ale apelor, a meandrelor și brațelor moarte precum și a conectivității albiei minore cu albia majoră.	Activități de management recomandate: Patrulări, avizări de proiecte, informare-conștientizare a. Eliminarea periodică a obstrucțiilor antropice din albia minoră a râurilor și pâraielor-baraje pentru colectarea temporară a apei, bușteni, acumulări de PET-uri și altele asemenea. b. Înlocuirea trecerilor peste apele curgătoare amenajate prin tuburi din beton cu poduri clasice c. Elaborarea de proiecte și identificarea resurselor pentru refaceri în zonele critice, în special în zonele de confluență. A se vedea studiu Raport final inventariere habitate cavatice și ripariene. Măsuri specifice recomandate: Vezi fișa habitatului: Anexa nr. 13.
1.3.3. Analizarea problemelor cauzate de populația de castor și implementarea măsurilor stabilite în vederea prevenirii și reducerii pagubelor produse de această specie în sistemul de regularizare a apelor și pe proprietățile din sit.	Activități de management recomandate: a. Elaborarea unui studiu privind analiza problemelor cauzate de populația de castor, elaborarea măsurilor stabilite în vederea prevenirii și reducerii pagubelor produse de această specie, propunerea modului de calcul pentru plăți compensatorii și altele asemenea. b. Implementarea măsurilor stabilite în studiul de mai sus. c. Sprijinirea membrilor comunităților pentru întocmirea documentației pentru obținerea de plăți compensatorii.
1.3.4. Menținerea suprafețelor aflate în stare favorabilă de conservare și refacerea a cel puțin 25% din suprafața habitatelor umede de luncă-6430.	Activități de management recomandate: a. Realizarea unui studiu privind impactul asupra comunităților locale a inundării controlate a unor suprafețe din zona apărută a luncii b. Refacerea a 25 hectare de habitate umede de luncă prin inundare sezonală controlată în condițiile specificate în Raport

	final inventariere habitate ripariene. c. Măsurile de refacere conform fișelor habitatului, Anexa nr. 13.
1.3.5. Menținerea habitatelor cu salcie albă și plop alb-92A0-afiate în stare favorabilă de conservare și refacerea celor degradate pe cel puțin 25% din suprafață	a. Interzicerea tăierilor rase. b. Interzicerea tăierilor în zonele de adăpost pentru castori, menținerea inclusiv a crengilor căzute la sol. c. Interzicerea pășunatului. d. Interzicerea incendiilor. e. Interzicerea plantării speciilor alohtone în aceste habitate. f. interzicerea regularizării râurilor.
1.3.6. Cartarea și delimitarea habitatului prioritar de aniniș - 91E0* - din afara fondului forestier pe toată suprafața Ariilor Protejate și adaptarea măsurilor de management la cerințele de conservare și refacerea acestuia în siturile care au fost desemnate pentru acest habitat	a. Introducerea în fond forestier cu prioritate a suprafețelor cu acest tip de habitat aflate în afara fondului forestier și/sau identificarea modalității de menținere a lor dacă rămân în afara fondului forestier. b. Interzicerea defrișărilor, a tăierilor rase și a tăierilor definitive în acest tip de habitat aflat în afara fondului forestier c. Refacerea stării de conservare favorabile a habitatului de aniniș-91E0* în afara fondului forestier pe cel puțin 10% din suprafețele degradate, cu prioritate în ROSCI0304 și ROSCI0303.
1.3.7. Menținerea/refacerea vegetației ripariene naturale de-a lungul cursurilor de apă și păstrarea arborilor bătrâni în zăvoaie de luncă.	Activități de management recomandate: Patrulări, avizări de proiecte, informare-conștientizare. Măsurile specifice recomandate: a. Refacerea prin neintervenție-excepție făcând speciile invazive, a vegetației ripariene din zonele prioritare definite în studiu. b. Menținerea aninișurilor și a zăvoaielor de luncă existente. A se vedea prevederile articolului 4.7. din Directiva Cadru Ape. A se vedea Raportul final inventariere habitate ripariene și acvatice.
1.3.8. Reglementarea accesului la apă pentru animalele domestice și restricționarea adăpării animalelor în zonele în care este necesară menținerea / refacerea habitatelor ripariene	Activități de management recomandate: Patrulări, avizări de proiecte, informare-conștientizare Măsurile specifice recomandate: Vezi fișa habitatului – anexa nr. 13.
Programul 1: Biodiversitate	
Obiectiv: Menținerea stării de conservare favorabilă și inițierea refacerii acesteia, dacă este cazul, pentru habitatele și speciile de interes conservativ prin continuarea sau adaptarea măsurilor de management al terenurilor și resurselor naturale pentru a asigura condițiile necesare biodiversității și prin măsuri speciale de conservare a speciilor.	
Subprogramul 1.4: Asigurarea conectivității ecologice	
Obiectiv specific: Asigurarea conectivității funcționale a habitatelor prin lucrări de reconstrucție și condiționarea investițiilor / lucrărilor care pot duce la fragmentare, astfel încât mișcarea speciilor să nu fie îngrădită	
Subprogramul 1.4: Asigurarea conectivității ecologice	
Direcții de acțiune -definite în Planul de acțiune-	Activități și măsuri specifice
1.4.1. Menținerea în extravilan a coridoarelor critice pentru conservare	Activități de management recomandate: patrulări, avizări de proiecte, informare-conștientizare a. Întocmirea unei hărți cu coridoarele și zonele critice din vecinătatea localităților pentru asigurarea obiectivelor de conservare b. Informarea autorităților publice cu privire la aceste zone și solicitarea luării în evidență a lor pentru a se ține cont la autorizarea construcțiilor / investițiilor. c. Elaborarea și implementarea unui regulament privind amplasarea clădirilor temporare cu scop agricol în intravilan-cum sunt de exemplu stânele. Măsurile specifice recomandate: A se vedea Regulamentul Ariilor Protejate și fișele speciilor: Canis l., Ursus a., Castor f., Miotis b., Miotis m.
1.4.2. Inițierea refacerii conectivității longitudinale pe cursurile de apă pentru asigurarea condițiilor necesare unui statut de conservare favorabil al habitatelor și speciilor acvatice, pe o lungime de cel puțin 10% din total.	a. Elaborarea unui studiu cu privire la posibilitățile de refacere a conectivității longitudinale și a conectivității între albia minoră și albia majoră. b. Identificarea de resurse pentru cel puțin un proiect de refacere. c. Amenajarea de scări de pește și pasaje pentru traversarea suprafețelor betonate și a pragurilor, prin amplasarea de bolovani pe fundul albici și, pe alocuri, distrugerea parțială a pragurilor- pe porțiuni de 40-50 cm.
1.4.3. Păstrarea și refacerea culoarelor de vegetație ripariană pe toate cursurile de apă pt asigurarea condițiilor de viață pentru speciile de pești, amfibieni și vidră.	a. Refacerea vegetației naturale prin permiterea proceselor naturale de regenerare a speciilor autohtone. b. Realizarea de podețe la locurile de trecere a animalelor. c. Menținerea vegetației de-a lungul râurilor pe o fâșie de min 10 m în parchetele de exploatare a lemnului.
1.4.4. Asigurarea calității apei pentru asigurarea condițiilor favorabile pentru speciile de pești, scoici și amfibieni.	a. Îndepărtarea deșeurilor solide de proveniență antropică din cursurile de apă și de pe malurile acestora.

	<p>b. Reducerea poluării apelor prin reglementarea amplasării și prin modernizarea stațiilor de epurare a fermelor, sistemelor de canalizare ale localităților.</p> <p>c. Respectarea legislației cu privire la utilizarea pesticidelor, îngrășămintelor și insecticidelor, precum și a prevederilor suplimentare prevăzute de administrator.</p> <p>d. Interzicerea utilizării îngrășămintelor chimice, pesticidelor și insecticidelor de-a lungul râurilor pe o distanță de minim 15 m de albia minoră. Zona de protecție definită de Agenția de Gospodărire a Apelor.</p> <p>e. În cazul habitatului 6430 interzicerea amplasării de ferme permanente la o distanță mai mică de 500 m pe teritoriul Ariilor Protejate, cu excepția văilor înguste unde amplasarea lor se avizează de la caz la caz cât mai departe de albiile râurilor.</p> <p>f. Inventarierea locurilor de îmbăiere a animalelor domestice și desființarea celor care sunt amplasate la distanță mai mică de 500 m de râu.</p>
1.4.5. Asigurarea conectivității între zonele de hibernare și cele de reproducere pentru amfibieni.	<p>a. Amenajări speciale pentru amfibieni în cadrul drumurilor modernizate-podețe, tuneluri, structuri de ghidaj.</p> <p>b. Realizarea unui studiu privind impactul transporturilor asupra populațiilor de amfibieni.</p>
1.4.6. Asigurarea menținerii coridoarelor ecologice pentru speciile de mamifere.	<p>a. Realizarea de "hop-overs" - coridoare de vegetație de-a lungul sau în jurul infrastructurilor care pot constitui obstacole pentru aceste animale: drumuri, clădiri- între zonele de adăpost și hrănire pt lilieci.</p> <p>b. Restricționarea circulației rutiere în zonele de trecere a mamiferelor mari: amplasarea de indicatoare, spinări de măgar, obstacole de reducere a vitezei și altele asemenea.</p> <p>c. Menținerea unei fâșii de tufișuri și arbuști de minim de 10 m lățime între păduri și pășiți, în special pentru urs.</p> <p>d. Reglementarea amplasării gardurilor în zonele coridoarelor critice.</p>
1.4.7. Asigurarea conectivității cu alte Arii Protejate prin coridoare ecologice.	<p>a. menținerea coridoarelor fără construcții.</p> <p>b. studierea / monitorizarea utilizării coridoarelor.</p>
Programul 1: Biodiversitate	
Obiectiv: Menținerea stării de conservare favorabilă și inițierea refacerii acesteia, dacă este cazul, pentru habitatele și speciile de interes conservativ prin continuarea sau adaptarea măsurilor de management al terenurilor și resurselor naturale pentru a asigura condițiile necesare biodiversității și prin măsuri speciale de conservare a speciilor.	
Subprogramul 1.5: Conservarea speciilor de interes comunitar	
Obiectiv specific: Menținerea refacerea populațiilor de specii de interes conservativ prin aplicarea de măsuri specifice de conservare.	
Subprogramul 1.5: Conservarea speciilor de interes comunitar	
Direcții de acțiune -definite în Planul de acțiune-	Activități și măsuri specifice
1.5.1 Limitarea extinderii intravilanului în special în zonele care constituie coridoare ecologice și care sunt importante pentru liniștea speciilor	<p>a. Evidențierea în planurile de urbanism și în evidențele funciare a coridoarelor ecologice, b.Menținerea coridoarelor ecologice în extravilan sau dacă au fost deja incluse în intravilan, fără construcții.</p> <p>c. Analiza Planurilor Urbanistice Generale actuale din perspectiva coridoarelor ecologice și a altor zone importante din punct de vedere al conservării și realizarea de demersuri pentru a se interzice construcțiile în aceste zone.</p> <p>d. Informarea și conștientizarea autorităților locale și a altor factori interesați cu privire la coridoarele ecologice identificate și la habitatele de interes de conservare din vecinătatea localităților.</p> <p>e. Armonizarea Planurilor Urbanistice Generale și a evidențelor cadastrale cu rezultatul studiului pe coridoare ecologice și cu alte zone importante.</p> <p>f. Includerea zonelor cu habitate importante și cu zone de liniște ale speciilor în Planurile Urbanistice Generale și alte planuri de management dacă este cazul.</p> <p>g. Evaluarea impactului potențial al construcțiilor existente în afara localităților sau planificate a se construi în afara localităților și aprobarea lor de la caz la caz, în funcție de impact.</p>
1.5.2. Menținerea / îmbunătățirea condițiilor de adăpost și reproducere pentru coloniile de lilieci și pentru speciile de păsări care cuibăresc în intravilan.	<p>a. Elaborarea de programe de educație și promovarea lor în școlile din Ariile Protejate.</p> <p>b. Conștientizare proprietarilor de clădiri cu adăposturi de lilieci sau cuiburi de barză.</p> <p>c. Promovarea și implementarea ghidului de renovare a clădirilor elaborat de specialiștii pe specii de lilieci.</p> <p>d. Reglementarea iluminatului suprafețelor de apă pentru speciile</p>

	de lilieci - utilizarea de sisteme de iluminat potrivite pentru această specie.
1.5.3. Reducerea impactului de fragmentare a habitatelor asupra populațiilor de animale sălbatice, prin măsuri speciale de adaptare a infrastructurii de transport-rutier, Căi Ferate, energie.	<p>Activități de management recomandate: Patrulări, avizări de proiecte, informare-conștientizare.</p> <p>a. Realizarea de amenajări specifice pentru traversarea șoselelor sau drumurilor cu trafic semnificativ.</p> <p>b. Asigurarea unui statut de protecție a zonelor învecinate sitului, folosite de carnivore mari la deplasări-culoarele de migrare.</p> <p>c. Izolarea liniilor de medie tensiune pentru protecția berzelor, a păsărilor răpitoare și a altor specii de talie mare.</p> <p>Măsuri specifice recomandate: A se vedea Regulamentul Ariilor Protejate și fișele speciilor: Canis l., Ursus a., Castor f.</p>
1.5.4. Menținerea zonelor umede în mod tipic reprezentate de bălți de dimensiuni mici, între 4-40 m ² , cu caracter temporar formate în urma precipitațiilor pe suprafața pajiștilor.	<p>Activități de management recomandate:</p> <p>a. Participarea activă la elaborarea de strategii naționale privind asigurarea plăților compensatorii pentru măsurile restrictive din Siturile Natura 2000.</p> <p>b. Derularea de acțiuni de conștientizare în vederea stimulării proprietarilor de terenuri pentru a solicita plățile compensatorii pentru măsurile restrictive.</p> <p>c. Favorizarea pășunatului extensiv tradițional cu bivoli și vite pe pajiștile pășunate de acestea în trecut. Aceste animale contribuie la menținerea unei diversități mari de habitate acvatice temporare prin acesta determinând formarea unor sisteme populaționale viabile ale speciilor comunitare de amfibieni-în special Bombina variegata.</p> <p>d. Dacă nu este posibilă restaurarea pășunatului cu vite și bivoli, recomandăm menținerea a unui număr mic de bivoli pe pășunile cu oi. Chiar și în număr mic-aproximativ 0,05 animale / hectar, bivolii vor menține habitatele umede.</p> <p>e. Încheierea unui protocol de colaborare între Administratorul și Agenția pentru Plăți și Intervenții pentru Agricultură, pentru interpretarea/aplicarea măsurilor conservative respectiv a penalităților.</p> <p>f. Se recomandă sistem de adăpători în cascadă de 2-3 trepte.</p> <p>g. Zonele umede de pe pășuni și fânețe deseori se colmatează datorită dezvoltării excesive a biomasei vegetale. Acesta rezultă în scăderea perioadei acvatice a lor, și deci a calității pentru amfibieni și alte organisme acvatice. Decopleșirea habitatelor umede se poate face manual/prin cosire, sau pe pășuni cu reintroducerea pășunatului cu bivoli-vezi punctele c. și d.</p> <p>h. Menținerea regimului hidric a pajiștii prin intervenții asupra șanțurilor de drenaj. Șanțurile de drenaj contribuie la desecarea pajiștilor. În condițiile în care schimbările climatice vor afecta pajiștile, intervențiile care să amelioreze pierderile de apă devin foarte necesare.</p> <p>i. Intervenții pentru creșterea valorii ca habitat a șanțurilor de drenaj prin intervenții care să oprească scurgerea apei și managementul vegetației excesive-păstrarea vegetației presărat, în proporție de aproximativ 30%. Aceste intervenții trebuie să se desfășoare cu acceptul Agenția Națională de Îmbunătățiri Funciare.</p> <p>Măsuri specifice recomandate: Vezi fișele speciilor: Bombina variegata și Triturus cristatus.</p>
1.5.5. Prevenirea degradării habitatelor de pești prin micșorarea debitelor râurilor.	<p>a. Interzicerea amplasării de Micro Hidro Centrale pe cursurile de apă din cadrul siturilor.</p> <p>b. Avizarea irigațiilor de către structurile de administrare a siturilor în abaza studiilor de impact cumulativ.</p>
1.5.6. Menținerea și refacerea habitatelor favorabile pentru amfibieni cum ar fi tritonul cu creastă.	<p>a. Interzicerea lucrărilor de regularizare a râurilor, cu excepția zonelor de risc pentru localități.</p> <p>b. Interzicerea lucrărilor de recalibrare și reprofilare a albiei.</p> <p>c. Asigurarea condițiilor pt menținerea bălților permanente și temporare. Avizarea lucrărilor de refacere / realizare de heleștee, în măsura în care acestea nu afectează habitate de interes conservativ-în special refacerea vechilor heleștee.</p> <p>d. Interzicerea extragerii de agregate minerale din albia minoră a râurilor.</p> <p>f. Rehabilitarea brațelor moarte și a fostelor zone umede.</p> <p>g. Refacerea zonelor afectate de balastiere - în albia majoră se va</p>

	face ținând cont de necesitățile speciilor de amfibieni, respectând prevederile stabilite de Administrație.
1.5.7. Prevenirea degradării populațiilor de specii de interes conservativ prin controlarea/limitarea numărului câinilor care însoțesc turmele și a câinilor și pisicilor hoinare în intravilan și extravilan	Activități de management recomandate: patrulări, avizări de proiecte, informare-conștientizare a. Sesizarea autorităților competente cu privire la prezența câinilor hoinari și pisicilor hoinare. b. Capturarea și managementul câinilor hoinari și pisicilor hoinare din extravilan în colaborare cu asociațiile de vânatoare. c. Controlul respectării legislației cu privire la numărul câinilor de la stâne și starea juzelelor. Măsuri specifice recomandate: A se vedea Regulamentul Ariilor Protejate și fișele speciilor: Canis l., Ursus a., Castor f.
Programul 1: Biodiversitate	
Obiectiv: Menținerea stării de conservare favorabilă și inițierea refacerii acesteia, dacă este cazul, pentru habitatele și speciile de interes conservativ prin continuarea sau adaptarea măsurilor de management al terenurilor și resurselor naturale pentru a asigura condițiile necesare biodiversității și prin măsuri speciale de conservare a speciilor.	
Subprogramul: 1.6. Specii invazive	
Obiectiv specific: Prevenirea și controlul extinderii speciilor invazive care afectează habitate și specii de interes conservativ.	
Subprogramul: 1.6. Specii invazive	
Direcții de acțiune -definite în Planul de acțiune-	
1.6.1. Prevenirea extinderii și reducerea răspândirii speciilor invazive noi pe teritoriul Ariilor Protejate.	Activități de management recomandate: Patrulări, avizări de proiecte, informare-conștientizare a. Monitorizarea speciilor invazive și stabilirea de măsuri de prevenire și combatere. b. Realizarea unui plan de prevenire a răspândirii speciilor invazive. c. Realizarea unui ghid privind speciile invazive și de interes conservativ. d. Realizarea de protocoale de colaborare cu Asociația Generală a Vânătorilor și Pescarilor Sportivi și cu alte asociații de pescari sportivi -implementarea unui sistem carnet-capturi. e. Îndepărtarea speciilor ierboase invazive înainte de înflorire-C. canadensis, Helianthus tuberosus, Reynoutria japonica, Rudbeckia laciniata, Polygonum sachalinensis, Echinocystis lobata. f. Studiarea speciei autohtone invazive Xeranthemum cylindraceum. g. Identificarea de posibilități de valorificare a acestor specii-de exemplu tuberculii de Helianthus tuberosus sunt buni pentru hrănirea animalelor. h. Identificarea de resurse pentru combaterea unor specii invazive și elaborarea de proiecte de refacere a habitatelor și speciilor de interes conservativ afectate de speciile invazive .
1.6.2. Asigurarea condițiilor pentru controlul răspândirii agenților patogeni de la animalele domestice la speciile de faună de interes conservativ.	Activități de management recomandate: Patrulări, avizări de proiecte, informare-conștientizare Măsuri specifice recomandate:Vezi fișele speciilor: Canis l., Ursus a. - Anexa nr. 13.
1.6.3. Reglementarea / Interzicerea introducerii de specii alohtone și specii autohtone problematice.	a. Studierea potențialului invaziv și a impactului asupra mediului pentru toate plantele alohtone ce se doresc a fi introduse în Ariile Protejate. Studiile vor fi realizate obligatoriuținând cont de condițiile locale/regionale. b. Reglementarea amplasării culturilor de specii alohtone neinvazive în habitate de interes și în habitatele speciilor de interes conservativ- Salcâm, Rășinoase, Cătina albă, Paulownia și sălcii energetice și altele asemenea.
Programul 1: Biodiversitate	
Obiectiv: Menținerea stării de conservare favorabilă și inițierea refacerii acesteia, dacă este cazul, pentru habitatele și speciile de interes conservativ prin continuarea sau adaptarea măsurilor de management al terenurilor și resurselor naturale pentru a asigura condițiile necesare biodiversității și prin măsuri speciale de conservare a speciilor.	
Subprogramul 1.7. Măsuri generale de conservare	
Obiectiv specific: Revizuirea limitelor și a Formulelor Standard pentru a se asigura unui cadru optim pentru managementul valorilor din Ariile Protejate Hârtibaciu-Târnava Mare-Olt.	
Subprogramul: 1.7. Măsuri generale de conservare	
Direcții de acțiune -definite în Planul de acțiune-	
1.7.1. Revizuirea limitelor ariilor protejate pentru asigurarea unui management corespunzător	Activități și măsuri specifice a. Analiza limitelor actuale și ajustarea lor astfel încât limitele să fie clare, așezate pe cât posibil pe limite naturale și artificiale evidente. b. Includerea de unități amenajistice întregi în fondul forestier din Ariile Protejate cu ocazia reamenajărilor

<p>1.7.2. Analiza necesității de a se extinde și desemna suprafețe noi de Situri de Importanță Comunitară pentru a compensa suprafețele de habitate lipsă din actualele Situri de Importanță Comunitară și pentru speciile de interes comunitar.</p>	<p>Analiza zonei din dreptul localităților Alma Vii - Metiș - Ghijasa și zona delimitată la nord de linia Gherdeal - Cincu - Șoarș - Felmer - Hălmeag: care ar include ROSCI0143 și ROSCI0144.</p>
<p>1.7.3. Stabilirea și aplicarea de măsuri de conservare pentru habitatele și speciile de interes conservativ-cele de interes comunitar și național, a habitatelor importante pentru speciile de interes comunitar- altele decât cele incluse în formularele standard.</p>	<p>a. Refacerea formularelor standard pentru reflectarea corespunzătoare a valorilor de conservare din sit. b. Elaborarea propunerii de includere a tuturor speciilor și habitatelor de interes comunitar și național din sit: vezi capitolul B.3. - habitate de interes comunitar - vezi Capitolul B3, cu prioritate a habitatelor: 91E0* în ROSCI0304, 91H0* . A se vedea justificarea în Capitolul C3. - habitate importante pentru speciile de interes comunitar - A se vedea justificarea în Capitolul C3. - specii de interes comunitar - A se vedea justificarea Capitolul B3. - specii de interes național - A se vedea justificarea Capitolul B3. b. Scoaterea din Formularul Standard: - parțial a suprafeței 9110 din ROSCI0227. A se vedea justificarea justificare la Capitolul B3 și Capitolul C3. - 3130, 3150 și 3240 din ROSCI0227. c. Inventarierea și cartarea habitatelor și speciilor de interes conservativ, neincluse în actualul Formularul Standard și stabilirea măsurilor de management specifice.</p>

Ulterior aprobării Planului de management al ariilor naturale protejate ROSPA0099 Podișul Hârtibaciului, ROSAC0227Sighișoara-Târnava Mare, ROSCI0144 Pădurea de gorun și stejar de pe Dealul Purcărețului, ROSCI0143 Pădurea de gorun și stejar de la Dosul Fânațului, ROSCI0132 Oltul Mijlociu-Cibin-Hârtibaciu, ROSCI0303 Hârtibaciu Sud-Est, ROSCI0304 Hârtibaciu Sud-Vest, Rezervația Naturală "Stejarii seculari de la Breite municipiul Sighișoara", Rezervația "Canionul Mihăileni", "Rezervația de stejar pufos" - sat Criș, Agenția Națională pentru Arii Naturale Protejate, instituția publică responsabilă în prezent cu administrarea siturilor Natura 2000 menționate mai sus (ANANP), a emis Decizia nr. 522/18.10.2021 privind aprobarea Normelor metodologice privind implementarea obiectivelor de conservare din Anexa la Ordinul nr. 1166/2016 privind aprobarea Planului de management al ariilor naturale protejate ROSPA0099 Podișul Hârtibaciului, ROSAC0227Sighișoara-Târnava Mare, ROSCI0144 Pădurea de gorun și stejar de pe Dealul Purcărețului, ROSCI0143 Pădurea de gorun și stejar de la Dosul Fânațului, ROSCI0132 Oltul Mijlociu-Cibin-Hârtibaciu, ROSCI0303 Hârtibaciu Sud-Est, ROSCI0304 Hârtibaciu Sud-Vest, Rezervația Naturală "Stejarii seculari de la Breite municipiul Sighișoara", Rezervația "Canionul Mihăileni", "Rezervația de stejar pufos" - sat Criș.

Din analiza deciziei menționate anterior s-a constatat că pentru evaluarea stării de conservare precum și pentru monitorizarea acesteia pentru speciile de păsări de interes comunitar se vor aplica parametrii din OSC (Obiectivele Specifice de Conservare), ușor cuantificabil și foarte ușor de raportat la nivelul intervențiilor dintr-un Amenajament Silvic.

Astfel, pentru speciile identificate sau potențial identificate pe suprafața AS se va avea în vedere și analiza asupra acestor parametrii din OSC, pentru restul speciilor nefiind necesare deoarece Amenajamentul Silvic nu va genera niciun impact asupra acestora. Valoarea parametrilor din OSC vor fi actualizate/completate doar cu elemente/valori pentru suprafața inclusă în prezentul Amenajament Silvic.

A238 *Dendrocopos leucotos* – Ciocănitoare cu spate alb

Populația acestei specii în sit este de aproximativ 285-985 de perechi cuibăritoare conform datelor din planul de management și are o stare de conservare **probabil nefavorabilă**. Obiectivul de conservare pentru specia *Dendrocopos leucotos* este **îmbunătățirea stării de conservare**, definit prin următorii parametri și valori țintă:

Parametru	Unitatea de măsură	Valoare țintă	Informații suplimentare
Mărimea populației	Număr de perechi	Cel puțin 1	Conform studiului de evaluare a stării de conservare în planul de management, populația de referință este 285-985 perechi cuibăritoare. Ținând cont că suprafața din amenajament care se suprapune cu Siturile Natura 2000 este de 141,57 ha, pe acest teritoriu poate exista maxim 1 pereche cuibăritoare.
Tendențele populației pentru fiecare specie	Schimbare procent	Tendența pe termen lung a populației stabil sau în creștere	Trebuie introdus un program de monitorizare
Tipar de distribuție	Tipar spațial și temporal, intensitatea utilizării habitatelor	Fără scădere semnificativă a tiparului spațial, temporal sau a intensității utilizării habitatelor altele decât cele rezultate din variații naturale	
Suprafața habitatului	ha	141,57	Având în vedere cerințele ecologice ale speciei s-a considerat că suprafața habitatului speciei este suprafața fondului forestier al AS din sit, respectiv 141,57 ha. Lucrările propuse a se desfășura pe suprafața acestea sunt: degajări, curățiri, rărituri, tăieri de igienă și tratamentul tăierilor progresive
Prezența arborilor bătrâni cu scorburi în fondul forestier (arbori de biodiversitate)	Număr / ha	Cel puțin 5	Acești arbori sunt folosiți de specie ca și locuri de cuibărire și adăpostire. Având în vedere inventarierea realizată în teren s-a constatat că numărul mediu al arborilor bătrâni cu scorburi în fondul forestier este de 5 arbori la ha.
Volum lemn mort la sol sau pe picior	m ³ / ha	Cel puțin 20	La nivelul amenajamentului silvic a fost identificat un volum de lemn mort pe sol sau pe picior de 18-22 mc/ha.

A236 *Dryocopus martinus* – Ciocănitoare neagră

Populația acestei specii în sit este de aproximativ 185-590 de perechi cuibăritoare conform datelor din planul de management și are o stare de conservare **favorabilă(satisfăcătoare)**. Specia *Dryocopus martinus* nu a fost menționată în formularul standard însă cu ocazia studiilor de fundamentare pentru planul de management a fost identificată în teren. Obiectivul de conservare pentru specia *Dryocopus martinus* este **menținerea stării de conservare**, definit prin următorii parametri și valori țintă:

Parametru	Unitatea de măsură	Valoare țintă	Informații suplimentare
Mărimea populației	Număr de perechi cuibăritoare	Cel puțin 1	Conform studiului de evaluare a stării de conservare în planul de management, populația de referință este 185-590 perechi cuibăritoare. Ținând cont că suprafața din amenajament care se suprapune cu Siturile Natura 2000 este de 141,57 ha, pe acest teritoriu poate exista maxim 1 pereche cuibăritoare.
Tendențele populației pentru fiecare specie	Schimbare procent	Tendința pe termen lung a populației stabil sau în creștere	Trebuie introdus un program de monitorizare
Tipar de distribuție	Tipar spațial și temporal, intensitatea utilizării habitatelor	Fără scădere semnificativă a tiparului spațial, temporal sau a intensității utilizării habitatelor altele decât cele rezultate din variații naturale	
Suprafața habitatului	ha	141,57	Având în vedere cerințele ecologice ale speciei s-a considerat că suprafața habitatului speciei este suprafața fondului forestier al AS din sit, respectiv 141,57 ha. Lucrările propuse a se desfășura pe suprafața acestea sunt: degajări, curățiri, rărituri, tăieri de igienă și tratamentul tăcirilor progresive
Prezența arborilor bătrâni cu scorburi în fondul forestier	Număr / ha	Cel puțin 5	Acești arbori sunt folosiți de specie ca și locuri de cuibărire și adăpostire. Având în vedere inventarierea realizată în teren s-a constatat că numărul mediu al arborilor bătrâni cu scorburi în fondul forestier este de 5 arbori la ha.
Lemn mort pe picior și la sol	Mc / ha	Cel puțin 20	La nivelul amenajamentului silvic a fost identificat un volum de lemn mort pe sol sau pe picior de 18 - 22 mc/ha.

A321 *Ficedula albicollis* – Muscar gulerat

Populația acestei specii în sit este de aproximativ 23660-46530 de perechi cuibăritoare conform datelor din planul de management și are o stare de conservare **nefavorabilă (necorespunzătoare)**. Specia *Ficedula albicollis* nu a fost menționată în formularul standard însă cu ocazia studiilor de fundamentare pentru planul de management a fost identificată în teren. Obiectivul de conservare pentru specia *Ficedula albicollis* este **îmbunătățirea stării de conservare** definit prin următorii parametri și valori țintă:

Parametru	Unitatea de măsură	Valoare țintă	Informații suplimentare
Mărimea populației	Număr de perechi cuibăritoare	Cel puțin 45	Conform studiului de evaluare a stării de conservare în planul de management, populația de referință este 23660-46530 perechi cuibăritoare. Ținând cont că suprafața din amenajament care se suprapune cu Siturile Natura 2000 este de 155.05 ha, pe acest teritoriu poate exista maxim 45 perechi cuibăritoare.
Tendențele populației pentru fiecare specie	Schimbare procent	Tendența pe termen lung a populației stabil sau în creștere	Trebuie introdus un program de monitorizare
Tipar de distribuție	Tipar spațial și temporal, intensitatea utilizării habitatelor	Fără scădere semnificativă a tiparului spațial, temporal sau a intensității utilizării habitatelor altele decât cele rezultate din variații naturale	
Suprafața habitatului	ha	141,57	Având în vedere cerințele ecologice ale speciei s-a considerat că suprafața habitatului speciei este suprafața fondului forestier al AS din sit, respectiv 141,57 ha. Lucrările propuse a se desfășura pe suprafața acestora sunt: degajări, curățiri, rărituri, tăieri de igienă și tratamentul tăierilor progresive
Prezența arborilor bătrâni cu scorburi în fondul forestier	Număr / ha	Cel puțin 5	Acești arbori sunt folosiți de specie ca și locuri de cuibărire și adăpostire. Având în vedere inventariile realizate în teren s-a constatat că numărul mediu al arborilor bătrâni cu scorburi în fondul forestier este de 5 arbori la ha.
Abundența subarboretului	Acoperire % / ha	Cel puțin 10% 14 ha	Subarboretul reprezintă un microhabitat important pentru această specie, pe suprafața mai multor u.a.-uri(14 ha) existând subarboret

A072 *Pernis apivorus* – Viespar

Populația acestei specii în sit este de aproximativ 307-427 de perechi cuibăritoare conform datelor din planul de management și are o stare de conservare **nefavorabilă (necorespunzătoare)**. Obiectivul de conservare pentru specia *Pernis apivorus* este **îmbunătățirea stării de conservare**, definit prin următorii parametri și valori țintă:

Parametru	Unitatea de măsură	Valoare țintă	Informații suplimentare
Mărimea populației	Număr de perechi cuibăritoare	Cel puțin 1	Conform studiului de evaluare a stării de conservare în planul de management, populația de referință este 307-427 perechi cuibăritoare. Ținând cont că suprafața din amenajament care se suprapune cu Siturile Natura 2000 este de 141,57 ha, pe acest teritoriu poate exista maxim 1 pereche cuibăritoare.
Tendențele populației pentru fiecare specie	Schimbare procent	Tendența pe termen lung a populației stabil sau în creștere	Trebuie introdus un program de monitorizare
Tipar de distribuție	Tipar spațial și temporal, intensitatea utilizării habitatelor	Fără scădere semnificativă a tiparului spațial, temporal sau a intensității utilizării habitatelor altele decât cele rezultate din variații naturale	
Suprafața habitatului	ha	141,57	Având în vedere cerințele ecologice ale speciei s-a considerat că suprafața habitatului speciei este suprafața fondului forestier al AS din sit, respectiv 141,57 ha. Lucrările propuse a se desfășura pe suprafața acestora sunt: degajări, curățiri, rărituri, tăieri de igienă și tratamentul tăierilor progresive
Prezența arborilor bătrâni cu scorburi în fondul forestier	Număr / ha	Cel puțin 5	Acești arbori sunt folosiți de specie ca și locuri de cuibărire și adăpostire. Având în vedere inventarierea realizată în teren s-a constatat că numărul mediu al arborilor bătrâni cu scorburi în fondul forestier este de 5 arbori la ha.

5. Analiza măsurilor de conservare din planul de management al ROSPA0099 Podișul Hârtibaciului care pot limita / influența intervențiile și activitățile propuse de planul Amenajamentului Silvic al U.P. I Olteț

Lucrările silvice propuse de Amenajamentul Silvic al U.P. I Olteț în fondul forestier ce se suprapune cu ROSPA0099 Podișul Hârtibaciului, sunt prezentate tabelar astfel:

u.a.	S (ha)	Vârsta (ani)	Lucrare propusă	Habitat N2000
40	5	150	T. PROGRESIVE (PUNERE ÎN LUMINĂ, RACORDARE), ÎMPĂDURIRI	91Y0 - Păduri dacice de stejar și carpen
41 A	2,9	125	T. PROGRESIVE (PUNERE ÎN LUMINĂ)	91Y0 - Păduri dacice de stejar și carpen
41 B	20,5	105	T. igienă	9130 - Păduri de fag de tip Asperulo-Fagetum
41 C	10,7	80	T. igienă	9130 - Păduri de fag de tip Asperulo-Fagetum
42 A	12,3	60	Rărituri	9130 - Păduri de fag de tip Asperulo-Fagetum
42 B	2	150	T. PROGRESIVE (RACORDARE), ÎMPĂDURIRI	9130 - Păduri de fag de tip Asperulo-Fagetum
42 C	3,6	25	Rărituri	9130 - Păduri de fag de tip Asperulo-Fagetum
42 D	0,5	85	T. igienă	9130 - Păduri de fag de tip Asperulo-Fagetum
42 E	1,2	85	T. igienă	9130 - Păduri de fag de tip Asperulo-Fagetum
42 F	2,3	10	degajări întârziate / curățiri	9130 - Păduri de fag de tip Asperulo-Fagetum
43 A	12,4	45	Rărituri	9130 - Păduri de fag de tip

u.a.	S (ha)	Vârsta (ani)	Lucrare propusă	Habitat N2000
				<i>Asperulo-Fagetum</i>
43 B	11,1	60	Rărituri	9130 - <i>Păduri de fag de tip Asperulo-Fagetum</i>
43 C	1	45	Rărituri	9130 - <i>Păduri de fag de tip Asperulo-Fagetum</i>
44 A	2,8	150	T. PROGRESIVE (RACORDARE), ÎMPĂDURIRI	9130 - <i>Păduri de fag de tip Asperulo-Fagetum</i>
44 B	1,1	100	T. IGIENĂ	9130 - <i>Păduri de fag de tip Asperulo-Fagetum</i>
44 C	0,7	15	Curățiri	9130 - <i>Păduri de fag de tip Asperulo-Fagetum</i>
44 D	0,3	75	T. igienă	9130 - <i>Păduri de fag de tip Asperulo-Fagetum</i>
44 E	4,3	75	Rărituri	9130 - <i>Păduri de fag de tip Asperulo-Fagetum</i>
44 F	18,1	50	Rărituri	9130 - <i>Păduri de fag de tip Asperulo-Fagetum</i>
44 G	1,5	75	Rărituri	9130 - <i>Păduri de fag de tip Asperulo-Fagetum</i>
44 H	0,7	150	T. PROGRESIVE (ÎNSĂMÂNȚARE)	9130 - <i>Păduri de fag de tip Asperulo-Fagetum</i>
44 I	2,1	70	T. igienă	9130 - <i>Păduri de fag de tip Asperulo-Fagetum</i>
44 K	1,5	45	Rărituri	9130 - <i>Păduri de fag de tip Asperulo-Fagetum</i>

u.a.	S (ha)	Vârsta (ani)	Lucrare propusă	Habitat N2000
45 A	14,97	75	Rărituri	9130 - Păduri de fag de tip Asperulo- Fagetum
45 B	1	45	Rărituri	9130 - Păduri de fag de tip Asperulo- Fagetum
45 C	7	70	T. igienă	9130 - Păduri de fag de tip Asperulo- Fagetum

Din prisma presiunilor și amenințărilor, activitățile silviculturale sunt prezentate astfel în planul de management:

Amenințarea / Presiunea identificată	Valoarea amenințată- cât mai specific definită	Explicații: se precizează, dacă există date, și pe ce zone se extinde sau se concentrează amenințarea. Dacă este nevoie, separat pentru valorile pentru care au relevanță deosebită	Nivel impact estimat	
			Prezent	Viitor
5.3. Exploatare forestieră și extragerea lemnului				
Exploatare nerațională	Toate habitatele forestiere	Localizare: proprietățile persoanelor fizice; Impact: degradarea habitatelor, chiar reducerea suprafeței;	1	2
Extragerea arborilor bătrâni, mari și a celor scorburoși, a preexistențelor de dimensiuni mari în parchete de exploatare	păsările răpitoare de zi	Impact: răpitoare de zi: din cauza lipsei locurilor de cuibărit se vor reduce efectivele cuibăritoare	3	3
Reducerea suprafeței pădurilor bătrâne	Ciocănitari- Piciformes, muscari- Ficedula sp., păsări răpitoare de zi,	Impact: reducerea locurilor de cuibărire și reducerea posibilităților de hrană pentru ciocănitari	3	3
Exploatarea și alte lucrările forestiere în perioada de cuibărit	Toate speciile de păsări din habitate forestiere	Impact: - tăierea arborilor cu cuib, când este prea târziu pentru ocuparea unui teritoriu nou și construirea unui cuib nou. - deranjul ce duce la abandonarea cuibului, astfel eșuarea cuibăritului și reducerea succesului de cuibărit: de exemplu părinții nu pot hrăni puii cu o frecvență suficient de mare.	3	3
Extragerea lemnului mort prin lucrări de igienă, pentru asigurarea lemnului de foc	Ciocănitari- Piciformes, în special ciocănitarea cu spate alb Dendrocopos leucotos, muscarii- Ficedula sp.	Impact: - lemnul mort pe picior - reducerea locurilor deloc de cuibărit pentru ciocănitari, și muscari, iar în cazul celor mari reducerea locului de cuibărit și ascunzătorului pentru huhurezului mare. - reducerea habitatului de hrănire pentru ciocănitari - în cazul ciocănitarii cu spate alb poate rezulta și extincția locală	2	3
Extragerea selectivă a plopilor și cireșilor	Ciocănitari: Piciformes, muscarii-Ficedula sp.	Preferate pentru cuibărit. Plopul, cu creșterea rapidă, oferă posibilitatea cuibăritului mai devreme, și într-o pădure de vârstă mai medie. Totodată plopii mor relativ devreme, asigurând prezența lemnului mort și într-o pădure de vârstă medie. Impact: reducerea posibilităților de cuibărit în păduri de vârstă medie	2	2

- 1 – Amenințare minoră cu impact mic
 2 – Amenințare moderată cu impact mediu
 3 – Amenințare majoră cu impact major

După cum se poate observa, presiunile cu impact major ce pot limita / influența intervențiile și activitățile propuse de planul Amenajamentului Silvic al U.P. I Olteț sunt strict legate de exploatarea forestieră, însă, pentru a preîntâmpina degradarea stării de conservare a habitatelor speciilor de păsări ce au fost identificate pe suprafața fondului forestier al U.P. I Olteț, cadrul legislativ din România oferă o cheie de control asupra conservării biodiversității din ariile naturale protejate: **art. 22 din O.M.M.A.P. 1822/2020** obligă administratorii de fond forestier să solicite condițiile specifice necesare desfășurării activității de punere în valoare / exploatare forestieră în ariile naturale protejate, care vor fi introduse în cuprinsul autorizației de exploatare forestieră, necesare menținerii/îmbunătățirii stării de conservare a

speciilor/habitatelor, a elementelor naturale/patrimoniului natural prezente în arboretele pentru care au fost desemnate ariile naturale protejate.

În urma analizei prevederilor planului de management și a soluțiilor tehnice propuse de Amenajamentul Silvic, se constată că s-au respectat Normele tehnice în vigoare în ceea ce privește Amenajarea fondului forestier și acestea îndeplinesc statutul legal de a fi avizate și aprobate. Cu toate acestea, trebuie impuse și respectate următoarele măsurile de management și măsurile specifice din planul de management pentru a reduce impactul asupra speciilor de păsări de interes comunitar și a habitatelor acestora, ce se regăsesc pe suprafața de fond forestier aflată în discuție:

1.1.1. Armonizarea măsurilor de management forestier cuprevederile planului de management al Ariilor Protejate pe cel puțin 25% din fondul forestier:

- a. Armonizarea listei Pădurilor cu Valoare Ridicată de Conservare identificate cu ocazia certificării, cu valorile identificate în Planul de Management.
- b. Armonizarea prevederilor amenajamentelor cu măsurile din Planul de Management cu ocazia reamenajărilor.
- c. Identificarea lucrărilor care în amenajamentele silvice corespund cu cerințele speciilor dependente de habitatele forestiere dar pentru care nu se respectă periodicitatea, intensitatea și revizuirea modului de aplicare a acestora. De exemplu în situațiile în care tăierile de regenerare se execută cu intensitate mai mare decât cea acceptabilă din perspectiva menținerii habitatului, reducându-se semnificativ perioada de regenerare, uneori chiar fără a se asigura succesul regenerării.

1.1.9. Asigurarea condițiilor optime pt speciile de păsări, lilieci și amfinieni în pădurile de pe întreaga suprafață a Ariilor Protejate.

- a. Menținerea de arborete de peste 80 de ani/bătrâne în fiecare trup de pădure - se va tinde spre menținerea de "ochiuri" în suprafață totală de minim 10 hectare pădure bătrână la 100 hectare sau minim 10% pădure bătrână în fiecare trup de pădure, cât mai dispersat. Minim 3 hectare în jurul cuiburilor cunoscute ale păsărilor răpitoare mari și a berzei negre.
- b. Asigurarea în arborete a unei medii de 7-10 arbori bătrâni și/sau scorburoși/hectar sau 25-30 scorburi la ha, cu menținerea arborilor respectivi pe termen lung: exemplare de preexistenți. Se vor selecta în acest sens cu prioritate arborii fără valoare economică. Se mențin pe cât posibil grupați în pâlcuri mici sau dispersați pe toată suprafața Ariilor Protejate.
- c. Menținerea de preexistenți - arbori bătrâni sau scorburoși - în parchete - minim 4 preexistenți și dacă este posibil 3 arbori morți pe picior.
- d. Menținerea în medie a minim 20 m³/hectar lemn mort pe picior și pe sol în fâgete și păduri mixte cu fag.
- e. Menținerea a minim 15 m³/hectar lemn mort pe picior și pe sol în cvercete și păduri mixte cu cvercinee.
- f. Menținerea de exemplare de cireș și plop în arborete.
- g. Planificarea tăierilor de regenerare pe timpul verii astfel încât în perioada 15 martie-15 august să nu fie deranj dispersat pe toată suprafața Ariilor Protejate, adică stabilirea zonelor în care se "concentrează" tăierile de regenerare.
- h. Interzicerea tăierilor de produse accidentale și igienă în arboretele bătrâne - de peste 80 de ani - în perioada 15 martie-15 august în pădurile de peste 80 de ani pentru evitarea deranjului cuiburilor de răpitoare mari neidentificate.
- i. Asigurarea protecției cuiburilor de păsări răpitoare mari, prin interzicerea tăierilor pe o rază de 150 m și restricționarea tăierilor pe o rază de 300 metri în perioada:

- 15 martie-15 august în jurul cuiburilor de acvilă țipătoare mică și șerpar,
- 1-martie-15 august în jurul cuiburilor de barză neagră și
- 15 feb-15 august în jurul cuiburilor de buhă. Nu vor fi autorizate lucrări de exploatare după data de 15 februarie și nu se vor acorda prelungiri ale perioadei de exploatare.
- j. Menținerea de arbori seculari/preexistenți în toate arboretele.
- k. În arboretele pe pante peste 35° realizarea lucrărilor de conservare, cu restricțiile sezonale prevăzute mai sus: fără intervenții în perioada 15 martie - 15 august și cu respectarea condițiilor în jurul cuiburilor cunoscute.
- l. Monitorizarea strictă a tăierilor de produse accidentale - obligativitatea anunțării marcărilor de către administratorii fondului forestier, verificarea modului de efectuare, verificarea modului în care se realizează exploatarea.
- m. Menținerea / refacerea subarboretului specific fiecărui tip de pădure cu specii autohtone pe cel puțin 30% din suprafețele arboretelor încadrate la tipurile de habitate forestiere de interes de conservare.

Respectarea acestor măsuri nu limitează sau influențează negativ implementarea lucrărilor propuse de Amenajamentul Silvic.

C. PREZENTAREA REZULTATELOR ACTIVITĂȚILOR DE TEREN

Întocmirea Studiului de evaluare adecvată prezent s-a realizat prin parcurgerea următoarelor etape:

E.1. Etapa de planificare și documentare

În prima etapă, după solicitarea intenției beneficiarului s-a trecut la planificarea lucrărilor necesare în raport cu procedura de avizare aplicată.

După preluarea documentației tehnice s-a trecut la documentarea bibliografică pentru colectarea informațiilor relevante legate de aria naturală protejată vizată, în ceea ce privește aspectele ecologice ale speciilor și habitatelor de interes comunitar (reprezentare, mărimea populațiilor, habitate preferate, etologie, vulnerabilități etc.).

În urma acestei etape s-au obținut trei seturi de informații, unul privind specificațiile tehnice ale planului de amenajament propus, unul privind speciile și habitatele acestora din ROSPA0099 Podișul Hârtibaciului posibil a fi afectate de proiect și un set de informații geografice legate de amplasamentul propus pentru proiect.

Cea mai importantă sursă de documentare a reprezentat-o Planul de management al ROSPA0099 Podișul Hârtibaciului.

E.2. Etapa de teren

Colectarea datelor de pe terenul propus pentru amplasamentul planului s-a realizat prin parcurgerea traseului acestora, orientarea în teren fiind realizată cu ajutorul dispozitivelor GPS, în același timp realizându-se observații și pentru suprafața învecinată.

Datele colectate au vizat atât prezența speciilor de păsări de interes comunitar cât și caracteristicile terenurilor studiate (configurația terenului, natura vegetației, regimul hidrologic, pedologie).

Pentru monitorizarea faunei perimetrului implicat în realizarea planului s-a utilizat metoda observației directe (deplasare în teren) pe relevee de dispuse de-a lungul unor transecte pe lungimea perimetrului implicat. Principiul acestei metode constă în faptul că, în ecosisteme deschise sau acoperite, în tot cursul anului, pe o fâșie (transect), de o lungime și o lățime dinainte stabilite, se numără indivizii unei singure specii sau indivizii mai multor specii, care trăiesc, cuibăresc sau se afla în trecere pe suprafața acestui biotop.

E.3. Etapa de birou

În această etapă s-au prelucrat și analizat datele. Informațiile culese din teren s-au corelat cu cele obținute în etapa de documentare pentru estimarea impactului proiectului asupra integrității ariilor naturale protejate.

Estimarea impactului s-a realizat atât pe termen scurt cât și pe termen lung, luând în considerare un set de indicatori cheie.

Evaluarea impactului s-a bazat atât pe experiența unor studii similare executate de evaluator cât și pe rezultatele unor studii valoroase orientate direct asupra habitatelor forestiere de interes comunitar

Habitatele forestiere

Studiul stațiunii și al vegetației forestiere se face în cadrul lucrărilor de teren și al celor de redactare a amenajamentului și are ca scop determinarea și valorificarea tuturor informațiilor care contribuie la:

- cunoașterea condițiilor naturale de vegetație, a caracteristicilor arboretului actual, a potențialului productiv al stațiunii și a capacității actuale de producție și protecție a arboretului;
- stabilirea măsurilor de gospodărire în acord cu condițiile ecologice și cu cerințele ecologice și social-economice;
- realizarea controlului prin amenajament privind exercitarea de către pădure în ansamblu și de către fiecare arboret în parte a funcțiilor ce le-au fost atribuite.

Descrierea unităților amenajistice se execută obligatoriu prin parcurgerea terenului, iar datele se determină prin măsurători și observații. De asemenea, ca material ajutător de orientare s-au folosit ortofotoplanuri.

Datele de teren s-au consemnat în fișa unității amenajistice și în fișa privind condițiile staționale, prin coduri și denumiri oficializate, ele constituind documentele primare ale sistemului informatic al amenajării pădurilor.

Amenajamentul conține studii pentru caracterizarea condițiilor staționale și de vegetație, cuprinzând evidențe cu date statistice, caracterizări, diagnoze, precum și măsuri de gospodărire corespunzătoare condițiilor respective.

Acest studiu s-a realizat cu luarea în considerare a zonării și regionării ecologice a pădurilor din România, cu precizarea regiunii, subregiunii și sectorului ecologic. De asemenea, s-a avut în vedere clasificările oficializate privind: clima, solurile, flora indicatoare, tipurile de stațiuni și de ecosisteme forestiere.

Specii de păsări

La elaborarea prezentului studiu de evaluare adecvată s-a ținut cont în mod corespunzător de datele din Planul de management al **ROSPA0099 Podișul Hârtibaciului**, datele spațiale ce au stat la baza elaborării acestuia, Formularele Standard pentru ROSPA0099, alte publicații de pe site-uri de profil, precum și informațiile din literatura de specialitate.

Pentru identificarea prezenței speciilor de păsări de interes comunitar în zona fondului forestier amenajat în cadrul U.P. I Olteț au fost analizate atât informațiile furnizate de Planul de management cât și datele spațiale ce au stat la baza elaborării acestui document și, complementar, au fost corelate caracteristicile ecologice ale suprafețelor amenajate cu cerințele ecologice de habitat ale speciilor de păsări de interes conservativ.

Pentru identificarea speciilor de păsări de interes conservativ, a fost parcursă întreaga suprafață a fondului forestier al U.P. I Olteț prin căutarea activă pe unități de suprafață, prin inventarieri, actualizări sau verificări de date care s-au coroborat cu datele și observațiile făcute de colectivul de proiectanți care au întocmit amenajamentul silvic analizat.

Incertitudine identificată	Abordare propusă	Aspecte analizate	Clarificare incertitudini	A fost clarificată incertitudinea (Da / Nu/ Parțial)
Prezența căror specii ce au ca si habitat de cuibarire, hrană și odihnă, habitatele forestiere	deplasarea în teren pe întreaga suprafață a U.P. I Olteț și efectuarea de transecte urmărind curbele de nivel pentru a putea observa prezența speciilor de păsări de interes comunitar (observații directe, ascultarea și interpretarea trilurilor etc)	prezența și distribuția speciilor	au fost identificate următoarele specii de păsări de interes comunitar: <i>Dendrocopos leucotos</i> <i>Dryocopus martius</i> <i>Ficedula albicollis</i> <i>Pernis apivorus</i>	DA

D. PRESIUNI ȘI AMENINȚĂRI

În urma analizei presiunilor și amenințărilor din planul de management al **ROSPA0099 Podișul Hârtibaciului** și care pot fi asociate cu activitățile pe care planul Amenajamentului Silvic al U.P. I Olteț le propune, au fost identificate următoarele:

Amenințarea / Presiunea identificată	Valoarea amenințată- cât mai specific definită	Explicații: se precizează, dacă există date, și pe ce zone se extinde sau se concentrează amenințarea. Dacă este nevoie, separat pentru valorile pentru care au relevanță deosebită	Nivel impact estimat	
			Prezent	Viitor
5.3. Exploatare forestieră și extragerea lemnului				
Exploatare nerațională	Toate habitatele forestiere	Localizare: proprietățile persoanelor fizice; Impact: degradarea habitatelor, chiar reducerea suprafeței;	1	2
Extragerea arborilor bătrâni, mari și a celor scorburoși, a preexistențelor de dimensiuni mari în parchete de exploatare	Lilieci, păsările răpitoare de zi	Impact: răpitoare de zi: din cauza lipsei locurilor de cuibărit se vor reduce efectivele cuibăritoare, se micșorează suprafața de habitat favorabil pt lilieci	3	3
Reducerea suprafeței pădurilor bătrâne	Carnivore mari, m lilieci , ciocănitari- Piciformes, muscari- Ficedula sp., păsări răpitoare de zi,	Impact: reducerea locurilor de cuibărire și reducerea posibilităților de hrană pentru păsări, lilieci, carnivore mari	3	3
Exploatarea și alte lucrările forestiere în perioada de cuibărit	Toate speciile de păsări din habitate forestiere	Impact: - tăierea arborilor cu cuib, când este prea târziu pentru ocuparea unui teritoriu nou și construirea unui cuib nou. - deranjul ce duce la abandonarea cuibului, astfel eșuarea cuibăritului și reducerea succesului de cuibărit: de exemplu părinții nu pot hrăni puii cu o frecvență suficient de mare.	3	3
Extragerea lemnului mort prin lucrări de igienă, pentru asigurarea lemnului de foc	Habitatele forestiere, ciocănitari- Piciformes, în special ciocănitarea cu spate alb Dendrocopos leucotos, muscarii- Ficedula sp., lilieci	Impact: - se reduce volumul de lemn mort / ha - lemnul mort pe picior - reducerea locurilor deloc de cuibărit pentru ciocănitari, și muscari, iar în cazul celor mari reducerea locului de cuibărit și ascunzișului pentru hurezul mare. - reducerea habitatului de hrănire pentru ciocănitari - în cazul ciocănitării cu spate alb poate rezulta și extincția locală	2	3
Extragerea selectivă a plopilor și cireșilor	Ciocănitari: Piciformes, muscarii- Ficedula sp.	Preferate pentru cuibărit. Plopul, cu creșterea rapidă, oferă posibilitatea cuibăritului mai devreme, și într-o pădure de vârstă mai medie. Totodată plopii mor relativ devreme, asigurând prezența lemnului mort și într-o pădure de vârstă medie. Impact: reducerea posibilităților de cuibărit în păduri de vârstă medie	2	2

- 1 – Amenințare minoră cu impact mic
- 2 – Amenințare moderată cu impact mediu
- 3 – Amenințare majoră cu impact major

ANP	Specie	Parametru/ținta afectat(ă)	Presiune/amenințare conform PM	Nivelul presiunii/amenințării conform PM	PP care contribuie la presiune/amenințare	Observații
ROSPA0099 Podișul Hârtibaciului	<i>Pernis apivorus</i> – Viespar	Prezența arborilor bătrâni cu scorburi în fondul forestier	Extragerea arborilor bătrâni, mari și a celor scorburoși, a preexistențelor de dimensiuni mari în parchete de exploatare	major	lucrările silviculturale propuse: rărituri, tăieri de igienă, tratamentul tăierilor progresive	reducerea presiunii / amenințării se va realiza prin "Măsuri necesare de reducere a impactului"
ROSPA0099 Podișul Hârtibaciului	Ciocănitore- <i>Piciformes</i> , muscari- <i>Ficedula sp.</i> , păsări răpitoare de zi,	Suprafața habitatului	Reducerea suprafeței pădurilor bătrâne	major	tratamentul tăierilor progresive	reducerea presiunii / amenințării se va realiza prin "Măsuri necesare de reducere a impactului"
ROSPA0099 Podișul Hârtibaciului	Ciocănitore- <i>Piciformes</i> , în special ciocănitore cu spate alb <i>Dendrocopos leucotos</i> , muscari- <i>Ficedula sp.</i>	Volum lemn mort la sol sau pe picior	Extragerea lemnului mort prin lucrări de igienă, pentru asigurarea lemnului de foc	mediu	lucrările silviculturale propuse: rărituri, tăieri de igienă, tratamentul tăierilor progresive	reducerea presiunii / amenințării se va realiza prin "Măsuri necesare de reducere a impactului"
ROSPA0099 Podișul Hârtibaciului	toate speciile de păsări	Mărimea populației	Exploatarea și alte lucrările forestiere în perioada de cuibărit	major	lucrările silviculturale propuse: rărituri, tăieri de igienă, tratamentul tăierilor progresive	reducerea presiunii / amenințării se va realiza prin "Măsuri necesare de reducere a impactului"
ROSPA0099 Podișul Hârtibaciului	Ciocănitore- <i>Piciformes</i>	Mărimea populației	Extragerea selectivă a plopilor și cireșilor	mediu	lucrările silviculturale propuse: rărituri, tăieri de igienă, tratamentul tăierilor progresive	reducerea presiunii / amenințării se va realiza prin "Măsuri necesare de reducere a impactului"

E. EVALUAREA IMPACTULUI

Obiectul prezentului studiu este analiza impactului aplicării planului de Amenajament Silvic pentru fondul forestier proprietate publică a Comunei Politice Olteț asupra ariei de protecție specială avifaunistică **ROSPA0099 Podișul Hârtibaciului**. Amenajamentul Silvic fiind un document programatic, bazat pe **obiective și măsuri de management pentru atingerea obiectivelor**, respectiv lucrări silvice (stabilite conform normelor silvice de amenajare).

Impactul generat de modul în care vor fi implementate soluțiile tehnice stabilite în amenajament, nu face obiectul prezentului studiu, analiza făcându-se cu premisa că modul de aplicare a lucrărilor silvice se va face cu un impact minim. În procesul de evaluare a impactului am urmărit efectele generate de soluțiile tehnice asupra criteriilor ce definesc starea favorabilă de conservare a habitatelor și speciilor prezente în suprafața studiată.

Rețeaua Ecologică Natura 2000 urmărește menținerea, îmbunătățirea sau refacerea stării de conservare favorabilă a speciilor și habitatelor de importanță comunitară din siturile Natura 2000, luând în considerare **realitățile economice, sociale și culturale specifice la nivel regional și local** ale fiecărui stat membru al Uniunii Europene. Prin urmare această rețea ecologică nu are în vedere altceva decât **gospodărirea durabilă a speciilor și habitatelor de importanță comunitară** din siturile Natura 2000. Însăși existența unor specii și habitate într-o stare bună de conservare, chiar în zone cu management activ așa cum sunt pădurile din aria de protecție specială avifaunistică **ROSPA0099 Podișul Hârtibaciului**, atestă faptul că gestionarea durabilă a resurselor naturale nu este incompatibilă cu obiectivele Natura 2000.

În cazul unui habitat forestier, starea de conservare este dată de totalitatea factorilor ce acționează asupra sa și asupra speciilor tipice și care îi poate afecta pe termen lung răspândirea, structura și funcțiile, precum și supraviețuirea speciilor tipice. Această stare se consideră "favorabilă" atunci când sunt îndeplinite condițiile (Directiva 92/43/CEE, Comisia Europeană 1992):

1. arealul natural al habitatului speciilor și suprafețele pe care le acoperă în cadrul acestui areal sunt stabile sau în creștere;
2. habitatul speciilor are structura și funcțiile specifice necesare pentru conservarea sa pe termen lung, iar probabilitatea menținerii acestora în viitorul previzibil este mare;
3. populația speciilor interes comunitar prezente se află într-o stare de conservare favorabilă.

Așadar, la nivelul fiecărei regiuni biogeografice (în siturile de importanță comunitară propuse și chiar în afara acestora), pentru ca habitatul speciilor de păsări să aibe o stare de conservare favorabilă, trebuie să fie gospodărit astfel încât să fie îndeplinite concomitent aceste trei condiții.

În ceea ce privește aria de protecție specială avifaunistică **ROSPA0099 Podișul Hârtibaciului**, considerăm că **menținerea structurii naturale și a funcțiilor specifice habitatelor forestiere va conduce la menținerea speciilor caracteristice într-o stare de conservare favorabilă** și ca atare va fi îndeplinită și cea de-a treia condiție necesară pentru asigurarea unei stări de conservare favorabilă la nivel de habitat (populația speciilor de păsări prezente se află într-o stare de conservare favorabilă).

De menționat este faptul că amenajamentele silvice pentru fondurile forestiere incluse în ariile naturale protejate de interes național trebuie să fie parte a planurilor de management. În

cea ce privește habitatele, amenajamentul silvic analizat urmărește o conservare (prin gospodărire durabilă) a tipurilor de ecosisteme existente. Așadar este vorba de perpetuarea aceluiași tip de ecosistem natural (menținerea, refacerea sau îmbunătățirea structurii și funcțiilor lui). Lipsa măsurilor de gospodărire poate duce la declanșarea unor succesiuni nedorite, către alte tipuri de habitate. Astfel, măsurile de gospodărire propuse vin în a dirija dinamica pădurilor în sensul perpetuării acestora nu numai ca tip de ecosistem (ecosistem forestier) dar mai ales ca ecosistem cu o anumită compoziție și structură.

Amenajamentul silvic al U.P. I Olteț, prin măsurile de gospodărire propuse, menține sau reface starea de conservare favorabilă a habitatelor naturale, prin gospodărirea durabilă a pădurilor.

Amenajamentul silvic a avut ca bază următoarele principii:

- principiul continuității exercitării funcțiilor atribuite pădurii;
- principiul exercitării optime și durabile a funcțiilor multiple de producție ori protecție;
- principiul valorificării optime și durabile a resurselor pădurii;
- principiul conservării și ameliorării biodiversității;
- principiul estetic, etc.

Având în vedere cele expuse/prezentate mai sus, putem concluziona că, măsurile de gospodărire a pădurilor, prescrise de amenajamentul silvic propus, sunt în sprijinul administrării durabile a acestor resurse, fiind acoperitoare pentru asigurarea unei stări favorabile de conservare atât a habitatelor forestiere luate în studiu, cât și a speciilor de interes comunitar ce se regăsesc în suprafața cuprinsă de el.

Impactul direct este manifestat asupra habitatelor forestiere identificate pe suprafața de aplicare a amenajamentelor silvice din cadrul sitului, ce reprezintă habitat al speciilor de păsări dependente de habitatele forestiere. Asupra speciilor de interes comunitar din cadrul sitului se va exercita un efect redus și indirect. Impactul lucrărilor silvice asupra habitatelor s-a realizat prin analiza efectelor acestora asupra criteriilor ce definesc starea favorabilă de conservare pentru acestea.

Pentru estimarea impactului pe care îl au lucrările silvotehnice propuse asupra habitatelor forestiere de interes comunitar și speciilor de păsări dependente de acestea, vor fi descrise lucrările propuse prin amenajamentul U. P. I Olteț.

Lucrări de îngrijire și conducere a arboretelor

Prin îngrijirea și conducerea pădurii se înțelege sistemul de lucrări și intervenții silvotehnice prin care se dirijează creșterea și dezvoltarea pădurii de la întemeierea ei până în apropierea termenului exploatareii sale în vederea îndeplinirii obiectivelor fixate. Ele acționează asupra pădurii în următoarele direcții principale:

- Ameliorează permanent compoziția și structura genetică a populațiilor, calitatea arboretului, starea fitosanitară a pădurii;
- Reduc convenabil consistența, astfel încât spațiul de nutriție dintre arborii valoroși să crească treptat oferind astfel condiții optime pentru creșterea arborilor în grosime și înălțime;
- Ameliorează treptat mediul pădurii conducând la intensificarea funcțiilor productive și protectoare a acesteia;
- Reglează raporturile inter- și intraspecifice la nivelul arboretului și între diferitele etaje de vegetație ale pădurii;
- Permit recoltarea unei cantități de masă lemnoasă ce se valorifică sub forma de produse secundare etc.

Lucrările de îngrijire se diferențiază în funcție de structura pădurii, de stadiul de dezvoltare și de obiectivele urmărite prin aplicare în: curățiri, rărituri și tăieri de igienă.

a. Curățiri

Curățirile sunt lucrări silviculturale ce se aplică arboretelor aflate în faza de nuieliș și prăjiniș în scopul înlăturării exemplarelor necorespunzătoare ca specie și conformare.

Și în cazul celor două stadii de dezvoltare arboretul prezintă o desime mare, ca urmare și competiția inter- și intraspecifică este foarte intensă ceea ce face ca și eliminarea naturală să fie deasemenea intensă și adesea să se desfășoare în contradicție cu țelurile fixate. Intervenția omului, în cazul curățirilor, constă în grăbirea și dirijarea procesului de eliminare și selecție naturală, în scopul obținerii unui arboret sănătos, bine proporționat și spațiat în care creșterea arborilor remanenti să fie cât mai susținută.

Lucrarea are un caracter de selecție în masă, cu caracter negativ, atenția fiind îndreptată nu spre exemplarele valoroase ci spre cele cu o valoare redusă, care urmează să fie extrase.

Obiectivele urmărite prin aplicarea curățirilor sunt următoarele:

- continuarea ameliorării compoziției arboretului în concordanță cu compoziția-țel fixată. Acest lucru este realizabil prin înlăturarea exemplarelor copleșitoare din speciile nedorite;

- îmbunătățirea stării fitosanitare a arboretului, prin eliminarea treptată a exemplarelor uscate, rupte, vătămate, defectuoase, preexistente, a lăstarilor, având grijă să nu se întrerupă în nici un punct starea de masiv;

- reducerea desimii arboretelor, pentru a permite regularizarea creșterii în grosime și înălțime, precum și a configurației coroanei;

- ameliorarea mediului intern al pădurii, cu efecte favorabile asupra capacității productive și protectoare, ca și a stabilității generale a acesteia;

- valorificarea masei lemnoase rezultate;

- menținerea integrității structurale (consistența $\geq 0,8$).

Periodicitatea curățirilor variază în general între 3 și 5 ani, în funcție de natura speciilor, de starea arboretului, de condițiile staționale și de alte lucrări executate anterior.

Sezonul de execuție al curățirilor depinde de speciile existente precum și de condițiile de vegetație. Astfel, în arboretele amestecate se recomandă ca însemnarea arborilor de extras să se realizeze doar în perioada de vegetație, această restricție eliminându-se în arboretele pure sau în amestecurile cu puține specii, când lucrarea se poate executa și în repausul vegetativ, primăvara devreme înaintea apariției frunzelor sau toamna târziu după căderea acestora.

b. Răriturile

Răriturile sunt lucrări executate repetat în fazele de păriș, codrișor și codru mijlociu, care se preocupă de îngrijirea individuală a arborilor în scopul de a contribui cât mai activ la ridicarea valorii productive și protectoare a pădurii cultivate.

Lucrarea are un caracter de selecție individuală pozitivă, preocuparea de bază fiind îndreptată asupra arborilor valoroși care rămân în arboret până la termenul exploatarei și nu a celor extrași prin intervenția respectivă. Răriturile devin astfel cele mai pretențioase, mai complexe și mai intensive lucrări de îngrijire, cu efecte favorabile atât asupra generației existente cât și asupra viitorului arboret.

Obiectivele urmărite prin aplicarea răriturilor sunt următoarele:

- ameliorarea calitativă a arboretelor, mai ales sub raportul compoziției, al calității tulpinilor și coroanelor arborilor, al distribuției lor spațiale, precum și al însușirilor tehnologice ale lemnului acestora;

- ameliorarea structurii genetice a populațiilor arborescente;

- activarea creșterii în grosime a arborilor valoroși, ca urmare a rării treptate a arboretului, fără însă a afecta creșterea în înălțime și producerea elagajului natural;

- luminarea mai pronunțată a coroanelor arborilor de valoare din speciile de bază, cu ocazia ultimelor rărituri, pentru a crea condiții mai favorabile pentru fructificație și deci, pentru regenerarea naturală a pădurii;

- mărirea rezistenței pădurii la acțiunea vătămătoare a factorilor biotici și abiotici, menținerea unei stări fitosanitare cât mai bune și a unei stări de vegetație cât mai active a arboretului rămas;

- modelarea eficientă a mediului intern a pădurii;

- recoltarea și valorificarea completă a arborilor care trebuie să „cadă” din pădure.

Periodicitatea răriturilor depinde de caracteristicile arboretului (compoziție, consistență, vârstă, clasă de producție etc.), de intensitatea lucrărilor precum și de condițiile staționale, aceasta variind între 4 și 6 ani.

c. Tăieri de igienă

Aceste lucrări urmăresc asigurarea unei stări fitosanitare corespunzătoare a arboretelor, obiectiv ce se realizează prin extragerea arborilor uscați sau în curs de uscare, căzuți, rupti sau doborâți de vânt sau zăpadă, puternic atacați de insecte sau ciuperci, cu vătămări mecanice, precum și a arborilor - cursă și de control folosiți în lucrările de protecția pădurilor fără ca prin aceste lucrări să se restrângă biodiversitatea pădurilor.

Tăierea arborilor care fac obiectul lucrărilor de igienă se poate face tot timpul anului, cu excepția rășinoaselor afectate de gândaci de scoarță, care este de preferat să se extragă înainte de zborul adulților.

Tratamente

Tratamentul cuprinde un sistem de măsuri biotehnice prin care se pregătește și se realizează, în cadrul unui regim dat, trecerea arboretelor de la o generație la alta.

Gospodărirea intensivă, rațională și multifuncțională a fondului forestier impune cu necesitate adoptarea unei game largi de tratamente, dând prioritate celor bazate pe regenerarea naturală a speciilor autohtone valoroase, în cadrul unor perioade lungi sau continue de regenerare, pentru menținerea acoperirii corespunzătoare a solului.

Prin tratament se înțelege modul special cum se face exploatarea și se asigură regenerarea unei păduri în cadrul aceluiași regim, în vederea atingerii unui anumit scop.

Masa lemnoasă care rezultă în urma aplicării tratamentelor este încadrată în grupa produselor principale, iar tăierea prin care se realizează poartă numele de tăiere de produse principale.

Tratamentul cel mai indicat de aplicat într-o pădure dată va fi acela care permite recoltarea produselor principale cu cele mai reduse cheltuieli și pierderi, dar care reușește în același timp să asigure îndeplinirea integrală a obiectivelor de gospodărire și mai ales regenerarea mai valoroasă și mai ieftină prin care să se realizeze cât mai sigur structura țel fixată pentru fiecare arboret și ansamblu de arborete.

La alegerea tratamentului aplicabil la o pădure se va ține seama de o serie de criterii și recomandări dintre care:

- alegerea tratamentului se face pe baza analizei particularităților ecologice, a stării arboretelor respective, a funcțiilor social-economice ale acestora, a accesibilității lor actuale și de perspectivă, precum și în raport de condițiile tehnice și economice existente, prioritar fiind tratamentul cel mai intensiv.

- se va da prioritate regenerării naturale care va conduce la realizarea cu cheltuieli mai reduse a unor arborete capabile să conserve diversitatea genetică locală, care sunt mai bine adaptate ecologic și deci mai- promovarea de câte ori este posibil ecologic și justificat economic a arboretelor amestecate, divers structurate și valoroase;

- se vor promova tratamentele prin care se evită întreruperea bruscă a funcțiilor ecoprotective pe care trebuie să le exercite pădurea respectivă, evitând astfel declanșarea unor fenomene torențiale, a eroziunii, a alunecărilor de teren, a fenomenului de înmlăștinare etc.;

- tratamentele ce prevăd tăieri rase se vor adopta în cazurile prevăzute expres în codul silvic (legea 46/2008, cu modificările și completările ulterioare) - salcâm, salcie, plop și se vor aplica pe suprafețe mici (maxim 3 ha);

- în cazul pădurilor cu rol de protecție deosebit la alegerea tratamentelor, se acordă prioritate considerentelor de ordin cultural care conduc tot mai categoric la adoptarea tratamentelor intensive bazate pe regenerarea sub masiv și cu perioadă lungă de regenerare. În pădurile cu rol de protecție se pot adopta și alte tipuri de intervenții, respectiv lucrări speciale de conservare sau tăieri de igienă.

Tratamentul Tăierilor progresive

Caracteristica principală a tratamentului tăierilor progresive o constituie declanșarea procesului de regenerare, cu ocazia primelor tăieri, într-un număr variabil de puncte de pe suprafața arboretului, care constituie așa numitele „ochiuri de regenerare”. La aplicarea acestui tratament numărul ochiurilor, mărimea, forma și repartizarea acestora se stabilesc în raport cu ritmul tăierilor și cu evoluția procesului de regenerare.

Tăierile progresive se execută în strânsă legătură cu fructificația. Ochiurile se distribuie neuniform pe suprafață, dar, pentru a evita vătămarea semințișului, primele ochiuri se deschid în partea superioară a versanților. Astfel arborii doborâți se scot prin arboretul sub care nu există încă semințiș. La primele tăieri se vor extrage arborii uscați, rău conformați.

Arborii se doboară spre marginile ochiului și se scot prin arboretul dintre ochiuri, pentru a nu vătăma semințișul. Dacă mai rămân ochiuri în care regenerarea naturală este nesatisfăcătoare se poate recurge la regenerarea artificială, prin plantații sau semănături directe, atât în teren descoperit cât și sub masiv.

Tăierile de lărgire a ochiurilor (punere în lumină) urmăresc luminarea semințișurilor din ochiurile existente și lărgirea lor progresivă. Lărgirea ochiurilor în porțiunile regenerare este necesar să se execute tot într-un an de fructificație în paralel cu deschiderea de noi ochiuri. Lărgirea ochiului s-ar putea realiza prin benzi concentrice dar, în raport cu mersul regenerării benzile se deschid în porțiunea fertilă a ochiurilor. Lățimea benzilor poate varia între 1-2 înălțimi medii ale arboretului. Revenirea cu o nouă tăiere de lărgire depinde de dinamica semințișului. Dacă regenerarea se desfășoară greu sau a fost vătămată se efectuează lucrări de ajutorare a regenerării naturale, recepări la foioase sau completări.

Dacă ocolul consideră că este necesar poate efectua semănături în ochiuri.

Tăierea de racordare se execută când ochiurile sunt destul de bine regenerare și apropiate între ele, constând în extragerea arborilor rămași între ochiuri. Racordarea arboretului se poate face pe întreaga suprafață a arboretului sau pe anumite porțiuni, pe măsura regenerării și dezvoltării semințișurilor respective.

Dacă regenerarea prezintă goluri sau este rară se vor realiza completări. În arboretele cu semințișul instalat în condiții favorabile pe toată suprafața se poate recurge la lucrări de îngrijire a semințișului sau chiar degajări sau curățiri.

Pentru instalarea de noi semințișuri amenajamentul a propus și lucrări de ajutorare a regenerării naturale care vor consta în mobilizări de sol și lucrări de îngrijire a semințișurilor.

Tehnologia de exploatare adecvată tratamentului prescris este cea în trunchiuri și catarge, deoarece prin secționarea la cioată se urmărește protejarea semințișului.

Este bine ca tăierile să aibă loc în perioada de iarnă, pe strat de zăpadă, pentru a evita erodarea solului și a asigura protecția regenerărilor.

Evaluarea semnificației impactului se face pe baza indicatorilor cheie cunoscute și prezente în cele ce urmează:

Indicator cheie nr. 1 - *Procentul din suprafața habitatelor care va fi pierdut: 0%*

În urma implementării prevederilor Amenajamentul silvic U.P. I Olteț, nu se va pierde nici un procent din suprafața habitatelor forestiere de interes comunitar.

Amenajamentul silvic menține sau reface starea de conservare favorabilă a habitatelor naturale, prin gospodărirea durabilă a pădurilor, astfel nu se poate vorbi de pierderea unei suprafețe din habitatele identificate.

Indicator cheie nr. 2 - *Procentul ce va fi pierdut din suprafața habitatelor folosite pentru necesitățile de hrană, odihnă și reproducere ale speciilor de interes comunitar: 0%*

Pentru realizarea condițiilor necesare asigurării stării de conservare favorabilă a speciilor (toate condițiile necesare acestora atât pentru reproducere dar și pentru hrănire, camuflare, protecție termică, etc.) este necesar un ansamblu de structuri (adică nu doar pădure bătrână, arbori de dimensiuni mari, scorbușoși, etc.), ca urmare, mozaicul structural al arboretelor creat prin aplicarea prevederilor amenajamentului este benefic. Astfel, existența populațiilor viguroase ale unor specii de interes conservativ în pădurile cu rol de producție (supuse managementului forestier activ), subliniază posibilitatea menținerii stării de conservare favorabilă a speciilor respective cu aplicarea regimului silvic (ansamblul de norme tehnice, economice și juridice) transpus în amenajamentul silvic.

Concluzionând, prin aplicarea prevederilor amenajamentului silvic nu se va pierde din suprafața habitatelor folosite pentru necesitățile de hrană, odihnă și reproducere ale speciilor de interes conservativ.

Indicator cheie nr. 3 - *Fragmentarea habitatelor de interes comunitar: 0%*

Fragmentarea habitatelor este un proces prin care un areal natural continuu este redus ca suprafață și divizat în mai multe fragmente.

Habitatele fragmentate sunt diferite de habitatele originale prin două caracteristici:

- Fragmentele conțin habitate de lizieră mai mari decât habitatul inițial;
- Centrul fragmentului de habitat este mai aproape de lizieră decât la habitatele naturale.

Amenajamentul silvic nu implică alte activități decât cele legate de silvicultură și exploatare forestieră (nu propune construirea de drumuri noi, defrișări ale vegetației forestiere, etc.), astfel încât, implementarea planurilor nu conduce sub nicio formă la fragmentare de habitate de interes comunitar sau de habitate corespunzătoare cerințelor ecologice și, după caz, etologice ale speciilor de interes comunitar.

Indicator cheie nr. 4 - *Durata sau persistența fragmentării:*

Corelat cu aspectele tratate la *indicatorul cheie nr. 3* se constată că acest indicator nu este relevant în ceea ce privește analiza și evaluarea diverselor tipuri de impact în raport cu integritatea ariilor naturale protejate.

Indicator cheie nr. 5 - *Durata sau persistența perturbării speciilor de interes comunitar:*

Perturbarea speciilor de interes comunitar este punctiformă ca întindere, fiind de scurtă durată și suprapunându-se cu durata necesară efectuării lucrărilor silvice conform **Ordinului nr. 1.540 din 3 iunie 2011 pentru aprobarea Instrucțiunilor privind termenele, modalitățile și perioadele de colectare, scoatere și transport al materialului lemnos**, fără a avea însă un impact semnificativ.

Indicator cheie nr. 6 - *Schimbări în densitatea populației:*

Implementarea prevederilor amenajamentului silvic nu conduce la schimbări în densitatea populațiilor speciilor de păsări din cadrul **ROSPA0099 Podișul Hârtibaciului** identificate ca prezente sau potențial prezente în perimetrul fondului forestier amenajat în cadrul U.P. I Olteț.

Tabel Identificarea și cuantificarea impacturilor

Intervenție	Efecte	Impacturi directe	Impacturi indirecte	Impacturi secundare	Impacturi cumulative	Impacturi pe termen scurt și lung	Specia	Parametru / țintă afectată	Cuantificare impact	Mod de cuantificare
Lucrări silvotehnice propuse (Curățiri, Rărituri, T. igienă, Tratamentul Tăierilor Progressive)	Eliminarea vegetației arborescente	Pierdere de habitat	Restrângerea efectivă a habitatelor speciilor afectate	-	-	Restrângere efectivă a habitatelor afectate	<i>Dendrocopos leucotos;</i> <i>Dryocopus martinus;</i> <i>Ficedula albicollis;</i> <i>Pernis apivorus</i>	Suprafața habitatului	Impact nesemnificativ	Suprafața de fond forestier nu se modifică
	Extragerea lemnului mort	Restrângerea bazei trofice pentru ciocănitori	Alterare / Degradare a stării de conservare	-	-	Modificarea microclimatului local		Volumul de lemn mort / ha	Impact negativ semnificativ	Volumul de lemn mort/ha scade sub valoarea țintă (20 mc/ha)
	Extragerea arborilor bătrâni, mari și a celor scorburoși, a preexistențelor de dimensiuni mari în parchete de exploatare	Distrugerea locurilor de cuibărit	Alterare / Degradare a stării de conservare	-	-	Modificarea microclimatului local		Nr. de arbori de biodiversitate / ha	Impact negativ semnificativ	Nr. de arbori de biodiversitate / ha scade sub valoarea țintă (5/ha)
	Extragerea selectivă a plopilor și cireșilor	Restrângerea bazei trofice pentru ciocănitori	Perturbare	-	-	Modificarea microclimatului local		Nr. de arbori de biodiversitate / ha	Impact negativ semnificativ	Nr. de arbori de biodiversitate / ha scade sub valoarea țintă (5/ha)

Tabel Evaluarea impactului

Cod și nume ANP	Componentă Natura 2000	Cod N2000	Denumire științifică specie	Tip prezență	Localizare față de plan (în metri)	Anexa I	Sursa datelor spațiale	Sursa informațiilor	Starea de conservare	Obiective de conservare	Parametru	Unitatea de măsură parametrului	Actual (Minim)	Actual (Maxim)	Valoare țintă	Possibilitățile afectate de plan	Explicație cu privire la posibilitatea de afectare	Cuantificarea impacturilor (u.m.)	Impactul potențial (fără măsuri)	Motivarea impactului estimat	Măsuri adoptate pentru a asigura impacturi reziduale nesemnificative	Impact rezidual
1	2	3	4	5	6	7	8	9	10	11	12	13	14	15	16	17	18	19	20	21	22	23
ROSP A0099 Podișul Hârti baciului	păsări	A238	<i>Dendrocopos leucotos</i>	permanent	întreaga suprafață de fond forestier (habitatul speciei) se află în interiorul limitelor ANP	Specie listată în Anexa I a Directivei Păsări	PM, studii de teren	PM, activități de teren realizate pentru elaborarea Studiului de evaluare adecvată	nefavorabilă	Îmbunătățirea stării de conservare	Mărimea populației	nr. perechi	360	1225	635	da	toate lucrările silviculturale propuse pot influența acest parametru dacă se execută în perioada de cuibărit; extragerea plopilor și cireșilor poate influența mărimea populației	1	semnificativ	prin drenajul, rezultat în urma implementării lucrărilor silviculturale propuse se vor derula pe suprafața de fond forestier a AS al U.P. I Olteț, există riscul ca 1 pereche a speciei să dispară	* interzicerea perturbărilor intenționate în cursul perioadei de reproducere și de creștere * se vor menține arbori bătrâni, scorbușii, atacați sau parțial uscați (căzuți și/sau în picioare), iar la tăierile definitive (tăieri progresive de racordare) se vor menține pe picior 3-5 arbori maturi, cu o vârstă de minim 80 ani și parțial debilitați/ha – arbori de	nesemnificativ

Cod și nume ANP	Componentă Natura 2000	Cod N2000	Denumire științifică specie	Tip prezență	Localizare față de plan (în metri)	Anexa I	Sursa datelor spațiale	Sursa informațiilor	Starea de conservare	Obiective de conservare	Parametru	Unitatea de măsură parametru	Actual (Minimum)	Actual (Maximum)	Valoare țintă	Posibilitatea afectării de plan	Explicație cu privire la posibilitatea de afectare	Cuantificarea impacturilor (u.m.)	Impactul potențial (fără măsuri)	Motivarea impactului estimat	Măsuri adoptate pentru a asigura impacturi reziduale nesemnificative	Impact rezidual
1	2	3	4	5	6	7	8	9	10	11	12	13	14	15	16	17	18	19	20	21	22	23
																					biodiversitate * menținerea lemnului mort pentru asigurarea condițiilor specifice de habitat	
											Suprafața habitatului	ha			141,57	da	reducerea suprafeței pădurilor bătrâne în acele u.a.-uri unde sunt propuse Tăieri progresive de racordare	9,8	semnificativ	Specia preferă pădurile mature/bătrâne de foioase sau de amestec, unde arborii morți pe picior sunt abundenți	* la tăierile definitive (tăieri progresive de racordare) se vor menține pe picior 3-5 arbori maturi, cu o vârstă de minim 80 ani și parțial debilitați/ha – arbori de biodiversitate	nesemnificativ

Cod și nume ANP	Componentă Natura 2000	Cod N2000	Denumire științifică specie	Tip prezență	Localizare față de plan (în metri)	Anexa I	Sursa datelor spațiale	Sursa informațiilor	Starea de conservare	Obiective de conservare	Parametru	Unitatea de măsură parametrului	Actual (Minimum)	Actual (Maximum)	Valoare țintă	Possibilitățile afectate de plan	Explicație cu privire la posibilitățile de afectare	Cuantificarea impacturilor (u.m.)	Impactul potențial (fără măsuri)	Motivarea impactului estimat	Măsuri adoptate pentru a asigura impacturi reziduale nesemnificative	Impact rezidual
1	2	3	4	5	6	7	8	9	10	11	12	13	14	15	16	17	18	19	20	21	22	23
											Tendința mărimii populației	schimbare %			stabilă sau în creștere	nu	având în vedere că suprafața AS ce se suprapune cu suprafața întregului sit nu reprezintă un procent semnificativ din suprafața potențială a habitatului speciei din sit, se poate afirma că acest parametru nu poate fi afectat de implementarea planului AS al U.P. I Olteț					nesemnificativ

Cod și nume ANP	Componentă Natura 2000	Cod N2000	Denumire științifică specie	Tip prezență	Localizare față de plan (în metri)	Anexa I	Sursa datelor spațiale	Sursa informațiilor	Starea de conservare	Obiective de conservare	Parametru	Unitatea de măsură parametrului	Actual (Minim)	Actual (Maxim)	Valoare țintă	Posibilitatea afectării planului	Explicație cu privire la posibilitatea de afectare	Cuantificarea impacturilor (u.m.)	Impactul potențial (fără măsuri)	Motivarea impactului estimat	Măsuri adoptate pentru a asigura impacturi reziduale nesemnificative	Impact rezidual
1	2	3	4	5	6	7	8	9	10	11	12	13	14	15	16	17	18	19	20	21	22	23
ROSP A0099 Podișul Hârti baciului	păsări	A236	<i>Dryocopus martinus</i>	permanent	întreaga suprafață de fond forestier (habitatul speciei) se află în interiorul limitelor ANP	Specie listată în Anexa I a Directivei Păsări	PM, studii de teren	PM, activități de teren realizate pentru elaborarea Studiului de evaluare adecvată	favorabilă	menținerea stării de conservare	Mărimea populației	nr. perechi	329	663	487	da	toate lucrările silviculturale propuse pot influența acest parametru dacă se execută în perioada de cuibărit; extragerea plopilor și cireșilor poate influența mărimea populației	1	semnificativ	prin drenajul, rezultat în urma implementării lucrărilor silviculturale propuse ce se vor derula pe suprafața de fond forestier a AS al U.P. I Olteț, există riscul ca lămurile să dispară	* interzicerea perturbărilor intenționate în cursul perioadei de reproducere și de creștere * se vor menține arborii bătrâni, scorbușii, atacați sau parțial uscați (căzuți și/sau în picioare), iar la tăierile definitive (tăieri progresive de racordare) se vor menține pe picior 3-5 arbori maturi, cu o vârstă de minim 80 ani și parțial debilitați/ha – arbori de biodiversitate *	nesemnificativ

Cod și nume ANP	Componentă Natura 2000	Cod N2000	Denumire științifică specie	Tip prezență	Localizare față de plan (în metri)	Anexa I	Sursa datelor spațiale	Sursa informațiilor	Starea de conservare	Obiective de conservare	Parametru	Unitatea de măsură parametrului	Actual (Minimum)	Actual (Maximum)	Valoare țintă	Possibilitatea afectării de plan	Explicație cu privire la posibilitatea de afectare	Cuantificarea impacturilor (u.m.)	Impactul potențial (fără măsuri)	Motivarea impactului estimat	Măsuri adoptate pentru a asigura impacturi reziduale nesemnificative	Impact rezidual
1	2	3	4	5	6	7	8	9	10	11	12	13	14	15	16	17	18	19	20	21	22	23
											Suprafața habitatului	ha			141,57	da	reducerea suprafeței pădurilor bătrâne în acele u.a.-uri unde sunt propuse Tăieri progresive de racordare	9,8	semnificativ	Specia preferă pădurile mature/bătâne de foioase sau de amestec, unde arborii morți pe picior sunt abundanți	* la tăierile definitive (tăieri progresive de racordare) se vor menține pe picior 3-5 arbori maturi, cu o vârstă de minim 80 ani și parțial debilitați/ha – arbori de biodiversitate	nesemnificativ

Cod și nume ANP	Componentă Natura 2000	Cod N2000	Denumire științifică specie	Tip prezență	Localizare față de plan (în metri)	Anexa I	Sursa datelor spațiale	Sursa informațiilor	Starea de conservare	Obiective de conservare	Parametru	Unitatea de măsură parametrului	Actual (Minimum)	Actual (Maximum)	Valoare țintă	Possibilitățile afectate de plan	Explicație cu privire la posibilitățile de afectare	Cuantificarea impacturilor (u.m.)	Impactul potențial (fără măsuri)	Motivarea impactului estimat	Măsuri adoptate pentru a asigura impacturi reziduale nesemnificative	Impact rezidual	
1	2	3	4	5	6	7	8	9	10	11	12	13	14	15	16	17	18	19	20	21	22	23	
											Tendența mărimii populației	schimbare %			stabilă sau în creștere	nu	având în vedere că suprafața AS ce se suprapune cu suprafața întregului sit nu reprezintă un procent semnificativ din suprafața potențială a habitatului speciei din sit, se poate afirma că acest parametru nu poate fi afectat de implementarea planului AS al U.P. I Olteț					*interzicerea schimbărilor categoriei de folosință a terenului (fond forestier)	nesemnificativ

Cod și nume ANP	Componentă Natura 2000	Cod N2000	Denumire științifică specie	Tip prezență	Localizare față de plan (în metri)	Anexa I	Sursa datelor spațiale	Sursa informațiilor	Starea de conservare	Obiective de conservare	Parametru	Unitatea de măsură parametrului	Actual (Minim)	Actual (Maxim)	Valoare țintă	Posibilitatea afectării de plan	Explicație cu privire la posibilitatea de afectare	Cuantificarea impacturilor (u.m.)	Impactul potențial (fără măsuri)	Motivarea impactului estimat	Măsuri adoptate pentru a asigura impacturi reziduale nesemnificative	Impact rezidual
1	2	3	4	5	6	7	8	9	10	11	12	13	14	15	16	17	18	19	20	21	22	23
ROSP A0099 Podișul Hârti baciului	păsări	A321	<i>Ficedula albicollis</i>	reproducere	întreaga suprafață de fond forestier (habitatul speciei) se află în interiorul limitelor ANP	Specie listată în Anexa I a Directivei Păsări	PM, studii de teren	PM, activități de teren realizate pentru elaborarea Studiului de evaluare adecvată	nefavorabilă	Îmbunătățirea stării de conservare	Mărimea populației	nr. perechi	23659	46530	35095	da	toate lucrările silviculturale propuse pot influența acest parametru dacă se execută în perioada de cuibărit; extragerea plopilor și cireșilor poate influența mărimea populației	45	semnificativ	prin drenajul, rezultat în urma implementării lucrărilor silviculturale propuse ce se vor derula pe suprafața de fond forestier a AS al U.P. I Olteț, există riscul ca 45 perechi ale speciei să dispară	* interzicerea perturbărilor intenționate în cursul perioadei de reproducere și de creștere * se vor menține arbori bătrâni, scorbușii, atacați sau parțial uscați (căzuți și/sau în picioare), iar la tăierile definitive (tăieri progresive de racordare) se vor menține pe picior 3-5 arbori maturi, cu o vârstă de minim 80 ani și parțial debilitați/ha – arbori de biodiversitate *	nesemnificativ

Cod și nume ANP	Componentă Natura 2000	Cod N2000	Denumire științifică specie	Tip prezență	Localizare față de plan (în metri)	Anexa I	Sursa datelor spațiale	Sursa informațiilor	Starea de conservare	Obiective de conservare	Parametru	Unitatea de măsură parametrului	Actual (Minim)	Actual (Maxim)	Valoare țintă	Possibilitatea afectării de plan	Explicație cu privire la posibilitatea de afectare	Cuantificarea impacturilor (u.m.)	Impactul potențial (fără măsuri)	Motivarea impactului estimat	Măsuri adoptate pentru a asigura impacturi reziduale nesemnificative	Impact rezidual
1	2	3	4	5	6	7	8	9	10	11	12	13	14	15	16	17	18	19	20	21	22	23
																					menținerea lemnului mort pentru asigurarea condițiilor specifice de habitat	
											Suprafața habitatului	ha			141,57	da	reducerea suprafeței pădurilor bătrâne în acele u.a.-uri unde sunt propuse Tăieri progresive de racordare	9,8	semnificativ	Specia preferă pădurile mature/bătărne de foioase sau de amestec, unde arborii morți pe picior sunt abundenți	* la tăierile definitive (tăieri progresive de racordare) se vor menține pe picior 3-5 arbori maturi, cu o vârstă de minim 80 ani și parțial debilitați/ha – arbori de biodiversitate	nesemnificativ

Cod și nume ANP	Componentă Natura 2000	Cod N2000	Denumire științifică specie	Tip prezență	Localizare față de plan (în metri)	Anexa I	Sursa datelor spațiale	Sursa informațiilor	Starea de conservare	Obiective de conservare	Parametru	Unitatea de măsură parametrului	Actual (Minim)	Actual (Maxim)	Valoare țintă	Possibilitățile afectate de plan	Explicație cu privire la posibilitatea de afectare	Cuantificarea impacturilor (u.m.)	Impactul potențial (fără măsuri)	Motivarea impactului estimat	Măsuri adoptate pentru a asigura impacturi reziduale nesemnificative	Impact rezidual	
1	2	3	4	5	6	7	8	9	10	11	12	13	14	15	16	17	18	19	20	21	22	23	
																						*interzicerea schimbării categoriei de folosință a terenului (fond forestier)	
											Tendința mărimii populației	schimbare %			stabilă sau în creștere	nu	având în vedere că suprafața AS ce se suprapune cu suprafața întregului sit nu reprezintă un procent semnificativ din suprafața potențială a habitatului speciei din sit, se poate afirma că acest parametru nu poate fi afectat de implementarea planului AS al U.P. I Olteț					nesemnificativ	

Cod și nume ANP	Componentă Natura 2000	Cod N2000	Denumire științifică specie	Tip prezență	Localizare față de plan (în metri)	Anexa I	Sursa datelor spațiale	Sursa informațiilor	Starea de conservare	Obiective de conservare	Parametru	Unitatea de măsură parametrului	Actual (Minim)	Actual (Maxim)	Valoare țintă	Posibilitatea afectării de plan	Explicație cu privire la posibilitatea de afectare	Cuantificarea impacturilor (u.m.)	Impactul potențial (fără măsuri)	Motivarea impactului estimat	Măsuri adoptate pentru a asigura impacturi reziduale nesemnificative	Impact rezidual
1	2	3	4	5	6	7	8	9	10	11	12	13	14	15	16	17	18	19	20	21	22	23
ROSP A0099 Podișul Hârti baciului	păsări	A072	<i>Pernis apivorus</i>	reproducere	întreaga suprafață de fond forestier (habitatul speciei) se află în interiorul limitelor ANP	Specie listată în Anexa I a Directivei Păsări	PM, studii de teren	PM, activități de teren realizate pentru elaborarea Studiului de evaluare adecvată	nefavorabilă	Îmbunătățirea stării de conservare	Mărimea populației	nr. perechi	307	427	367	da	toate lucrările silviculturale propuse pot influența acest parametru dacă se execută în perioada de cuibărit; extragerea plopilor și cireșilor poate influența mărimea populației	1	semnificativ	prin drenajul, rezultat în urma implementării lucrărilor silviculturale propuse ce se vor derula pe suprafața de fond forestier a AS al U.P. I Olteț, există riscul ca lășterile (tăieri progresive de racordare) să se vor menține pe picior 3-5 arbori maturi, cu o vârstă de minim 80 ani și parțial debilitați/ha – arbori de biodiversitate *	nesemnificativ	

Cod și nume ANP	Componentă Natura 2000	Cod N2000	Denumire științifică specie	Tip prezență	Localizare față de plan (în metri)	Anexa I	Sursa datelor spațiale	Sursa informațiilor	Starea de conservare	Obiective de conservare	Parametru	Unitatea de măsură parametrului	Actual (Minim)	Actual (Maxim)	Valoare țintă	Possibilitatea afectării de plan	Explicație cu privire la posibilitatea de afectare	Cuantificarea impacturilor (u.m.)	Impactul potențial (fără măsuri)	Motivarea impactului estimat	Măsuri adoptate pentru a asigura impacturi reziduale nesemnificative	Impact rezidual
1	2	3	4	5	6	7	8	9	10	11	12	13	14	15	16	17	18	19	20	21	22	23
																					menținerea lemnului mort pentru asigurarea condițiilor specifice de habitat	
											Suprafața habitatului	ha			141,57	da	reducerea suprafeței pădurilor bătrâne în acele u.a.-uri unde sunt propuse Tăieri progresive de racordare	9,8	semnificativ	Specia preferă pădurile mature/bătrâne de foioase sau de amestec, unde arborii morți pe picior sunt abundenți	* la tăierile definitive (tăieri progresive de racordare) se vor menține pe picior 3-5 arbori maturi, cu o vârstă de minim 80 ani și parțial debilitați/ha – arbori de biodiversitate	nesemnificativ

Cod și nume ANP	Componentă Natura 2000	Cod N2000	Denumire științifică specie	Tip prezență	Localizare față de plan (în metri)	Anexa I	Sursa datelor spațiale	Sursa informațiilor	Starea de conservare	Obiective de conservare	Parametru	Unitatea de măsură parametrului	Actual (Minim)	Actual (Maxim)	Valoare țintă	Possibilitățile afectate de plan	Explicație cu privire la posibilitatea de afectare	Cuantificarea impacturilor (u.m.)	Impactul potențial (fără măsuri)	Motivarea impactului estimat	Măsuri adoptate pentru a asigura impacturi reziduale nesemnificative	Impact rezidual
1	2	3	4	5	6	7	8	9	10	11	12	13	14	15	16	17	18	19	20	21	22	23
											Tendința mărimii populației	schimbare %			stabilă sau în creștere	nu	având în vedere că suprafața AS ce se suprapune cu suprafața întregului sit nu reprezintă un procent semnificativ din suprafața potențială a habitatului speciei din sit, se poate afirma că acest parametru nu poate fi afectat de implementarea planului AS al U.P. I Olteț					nesemnificativ

Menținerea statului de conservare favorabilă la nivelul speciilor este indisolubil legată de existența unei stări favorabile de conservare a habitatelor. Prin urmare, păstrând habitatul speciilor într-o stare propice, se poate afirma cu certitudine că parametrii de stare ai acestora se vor menține nemodificați.

Posibilele efecte negative asupra speciilor cu respectarea măsurilor de conservare prevăzute în planul de management al sitului Natura 2000 nu vor depăși nivelul de intensitate medie. Aceasta se mai datorează mobilității acestora în teritoriu, dar și pentru că habitatele, la nivelul sitului, se caracterizează printr-o dinamică continuă și echilibrată a vârstelor, în care unele îmbătrânesc iar altele sunt întinerite.

Impactul negativ direct pentru speciile de păsări a căror prezență a fost semnalată în zona de studiu sunt strâns legate de zona analizată. Aceste specii se vor refugia odată cu începerea lucrărilor de implementare a obiectivelor prevăzute în amenajamentul silvic, din zona de exploatare în proximitatea acesteia, păsările fiind afectate de zgomot, de vibrații și de prezența oamenilor, dar prin diminuarea impactului eventualele presiuni se vor diminua automat.

Impactul negativ indirect poate fi prognozat și eliminat în primul rând prin executarea lucrărilor silvotehnice în perioada în care nu sunt afectate speciile criteriu, iar în perioada execuției concrete printr-o „restrângere efectivă a habitatelor afectate”, acolo unde lucrările temporare care se impun conform amenajamentului silvic sunt necesare, au efect direct în deplasarea unor specii de păsări către zonele din jur. Se estimează că această transmutare locală se va face în zona periferică lucrărilor, o zonă cu habitate care oferă condiții cât mai bune de hrănire și reproducere, zone numite habitate „receptori”.

Ca și concluzie, putem afirma că, în urma respectării și implementării măsurilor de reducere a impactului ce se impun prin prezentul studiu, va exista și o *influență pozitivă / impact pozitiv*, ce va putea conduce la *îmbunătățirea stării de conservare* a speciilor de păsări ce se regăsesc pe suprafața de fond forestier din U.P. I Olteț.

Impactul din faza de aplicare a activităților generate de lucrările silvice

Lucrările propuse se desfășoară periodic conform prevederilor amenajamentului silvic, pe o durată scurtă respectându-se *Ordinului nr. 1.540 din 3 iunie 2011 – Normele privind stabilirea termenelor, modalităților și perioadelor de exploatare a masei lemnoase din Unitatea de Producție constituită din fond forestier și a vegetației forestiere din afara fondului forestier*.

În perioada de aplicare a activităților generate de lucrările silvice impactul este direct, pe termen scurt, limitat la durata execuției, nu este rezidual și nu se cumulează în zona studiată cu impactul generat de alte activități existente, datorită suprafețelor întinse pe care se aplică lucrările.

Reglementările pe care amenajamentul silvic le implementează, asigură existența și protecția anumitor componente și conexiuni ale ecosistemelor din fondul forestier al U.P. I Olteț.

1. Analizând funcțiile ecologice și social-economice stabilite pădurii prin amenajament silvic (obiectivele asumate), se constată că acestea sunt în concordanță cu obiectivele generale ale rețelei Sit Natura 2000 (conservarea pe termen lung a speciilor și/sau habitatelor de interes comunitar).

În cazul suprafețelor în care se înmulțesc și/sau viețuiesc speciile de interes comunitar protejate, existența acestora este datorată însăși existenței habitatelor respective. Prevederile din amenajament au ca scop asigurarea continuității pădurii (implicit a habitatelor respective), menținerea funcțiilor de protecție, ecologice și economice ale acesteia, așa cum au fost stabilite prin încadrarea în grupe și categorii funcționale, precum și în subunități de protecție.

Obiectivele asumate prin amenajament, contribuie, prin soluțiile tehnice adoptate, la asigurarea integrității și la conservarea pe termen lung a habitatelor forestiere, implicit a rețelei Natura 2000.

2. Prevederile amenajamentului silvic nu conduc la pierderi de suprafață din habitatele de interes comunitar, sau din cele ce asigură existența unor specii de interes comunitar.

3. Lucrările prevăzute în amenajament nu afectează negativ și semnificativ starea de conservare a habitatelor forestiere pe termen mediu și lung.

4. Anumite categorii de lucrări silvice, au un aport benefic la menținerea și/sau îmbunătățirea stării de conservare a arboretelor.

5. Soluțiile tehnice adoptate contribuie la modificarea doar pentru o durată scurtă de timp a microsistemului local, respectiv a condițiilor de biotop, datorită modificărilor structurale, orizontale și verticale (retenție diferită a apei pluviale, regim de lumină diferențiat, circulație diferită a aerului).

Concluzionând, putem afirma că, prin aplicarea prevederilor amenajamentului silvic luat în studiu, nu se realizează un impact negativ asupra ariilor naturale protejate, ci se va asigura permanența pădurii, prin conservarea tuturor habitatelor și a speciilor existente (inclusiv a celor de interes comunitar).

Impactul rezidual

Concluziile evaluării impactului implementării amenajamentului silvic al U.P. I Olteț asupra capitalului natural de interes conservativ din cadrul ariei naturale protejate ROSPA0099 Podișul Hârtibaciului, indică în mod cert faptul că nici un tip de habitat de interes comunitar și nici o specie de interes conservativ nu va fi afectată în mod semnificativ, nici în mod direct, nici în mod indirect.

În acest sens avem certitudinea că în urma aplicării măsurilor de reducere a impactului asupra habitatelor și speciilor de interes conservativ identificate ca prezente sau potențial prezente în perimetrul fondului forestier amenajat în cadrul U.P. I Olteț, impactul rezidual va fi redus și nesemnificativ.

Impactul cumulativ

Conform legislației naționale, toate amenajamentele silvice se realizează în baza unor norme silvice de amenajare a pădurilor ce stabilesc cadrul în care se stabilesc funcțiile pădurii, respectiv obiectivele de protecție sau producție. Normele silvice stabilesc de asemenea și cadrul tehnic în care soluțiile tehnice pot fi stabilite. În condițiile în care amenajamentele vecine au fost realizate în conformitate cu normele tehnice și ținând cont de realitățile existente în teren, putem estima că impactul cumulativ al acestor amenajamente asupra integrității ariei protejate este de asemenea nesemnificativ.

F. MĂSURI DE EVITARE ȘI REDUCERE A IMPACTULUI

Conform Comisiei Europene, Directoratul General pentru Mediu, Unitatea Natură și Biodiversitate, Secția Păduri și Agricultură, 2003, *Natura 2000 și pădurile - Provocări și oportunități*, se disting următoarele măsuri conform obiectivelor:

➤ **Obiectiv: Menținerea sănătății și vitalității ecosistemelor de pădure**

Practicile de gospodărire a pădurilor trebuie să utilizeze cât mai bine structurile și procesele naturale și să folosească măsuri biologice preventive ori de câte ori este posibil. Existența unei diversități genetice, specifice și structurale adecvate întărește stabilitatea, vitalitatea și rezistența pădurilor la factori de mediu adversi și duce la întărirea mecanismelor naturale de reglare.

Se vor utiliza practici de gospodărire a pădurilor corespunzătoare ca reîmpădurirea și împădurirea cu specii și proveniențe de arbori adaptate sitului precum și tratamente, tehnici de recoltare și transport care să reducă la minim degradarea arborilor și/sau a solului. Scurgerile de ulei în cursul operațiunilor forestiere sau depozitarea nereglementară a deșeurilor trebuie strict interzise.

➤ **Obiectiv: Menținerea și încurajarea funcțiilor productive ale pădurii (lemnoase și nelemnoase)**

Operațiunile de regenerare, îngrijire și recoltare trebuie executate la timp și în așa fel încât să nu scadă capacitatea productivă a sitului, de exemplu prin evitarea degradării arboretului și arborilor rămași, ca și a solului și prin utilizarea sistemelor corespunzătoare.

Recoltarea produselor, atât lemnoase cât și nelemnoase, nu trebuie să depășească un nivel durabil pe termen lung iar produsele recoltate trebuie utilizate în mod optim, urmărindu-se rata de reciclare a nutrienților.

➤ **Obiectiv: Menținerea, conservarea și extinderea diversității biologice în ecosistemele de pădure**

Planificarea gospodăririi pădurilor trebuie să urmărească menținerea, conservarea și sporirea biodiversității ecosistemice, specifice și genetice, ca și menținerea diversității peisajului.

Amenajamentul silvic, inventarierea terestră și cartarea resurselor pădurii trebuie să includă biotopurile forestiere importante din punct de vedere ecologic și să țină seama de ecosistemele forestiere protejate, rare, sensibile sau reprezentative ca suprafețele ripariene și zonele umede, arii ce conțin specii endemice și habitate ale speciilor amenințate ca și resursele genetice in situ periclitare sau protejate.

Se va prefera regenerarea naturală cu condiția existenței unor condiții adecvate care să asigure cantitatea și calitatea resurselor pădurii și ca soiurile indigene existente să aibă calitatea necesară sitului.

Pentru împăduriri și reîmpăduriri vor fi preferate specii indigene și proveniențe locale bine adaptate la condițiile sitului.

Practicile de management forestier trebuie să promoveze, acolo unde este cazul, diversitatea structurilor, atât orizontale cât și verticale, ca de exemplu arboretul de vârste inegale, și diversitatea speciilor, arboret mixt, de pildă. Unde este posibil, aceste practici vor urmări menținerea și refacerea diversității peisajului.

Infrastructura trebuie proiectată și construită așa încât afectarea ecosistemelor să fie minimă, mai ales în cazul ecosistemelor și rezervelor genetice rare, sensibile sau reprezentative, și acordându-se atenție speciilor amenințate sau altor specii cheie - în mod special modelelor lor de migrare.

Arborii uscați, căzuți sau în picioare, arborii scorburoși, pâlcuri de arbori bătrâni și specii deosebit de rare de arbori trebuie păstrate în cantitatea și distribuția necesare protejării biodiversității, luându-se în calcul efectul posibil asupra sănătății și stabilității pădurii și ecosistemelor înconjurătoare.

Biotopurile cheie ai pădurii ca de exemplu surse de apă, zone umede, aflorimente și ravine trebuie protejate și, dacă este cazul, refăcute în cazul în care au fost degradate de practicile forestiere.

➤ **Obiectiv: Menținerea și îmbunătățirea funcțiilor de protecție prin gospodărirea pădurii (mai ales solul și apa)**

Se va acorda o atenție sporită operațiunilor silvice desfășurate pe soluri sensibile/instabile sau zone predispușe la eroziune ca și celor efectuate în zone în care se poate provoca o eroziune excesivă a solului în cursurile de apă.

Se va acorda o atenție deosebită practicilor forestiere din zonele forestiere cu funcție de protecție a apei, pentru evitarea efectelor adverse asupra calității și cantității surselor de apă. Se va evita de asemenea utilizarea necorespunzătoare a chimicalelor sau a altor substanțe dăunătoare ori a practicilor silviculturale neadecvate ce pot influența negativ calitatea apei.”

O mențiune importantă care ajută la implementarea și respectarea măsurilor de reducere a impactului lucrărilor propuse de către Amenajamentul Silvic asupra obiectivelor de conservare și integrității ariei naturale protejate ROSPA0099 Podișul Hârtibaciului, o reprezintă condițiile specifice pentru lucrările de punere în valoare și exploatare a arboretelor de pe suprafața ariilor naturale protejate, condiții pe care administratorul de fond forestier este obligat să le solicite și să le respecte conform O.M.M.A.P. nr. 1822/2020 pentru aprobarea Metodologiei de atribuire în administrare a ariilor naturale protejate, art. 22, condiții care în mare parte coincid și cu măsurile de reducere a impactului propuse de acest studiu.

Astfel, pentru impacturile identificate și sintetizate în capitolul anterior, susceptibile să afecteze în mod semnificativ obiectivele de conservare pentru care a fost desemnată **ROSPA0099 Podișul Hârtibaciului**, se stabilesc măsuri de prevenire (P), evitare (E) și reducere (R) care sunt incluse în tabelul de mai jos:

Tabel cu Măsurile de prevenire (P), evitare (E) și reducere (R) a impactului

Măsură - descriere	Tip măsură (P/E/R)	Specia/habitatul afectat/ă	Parametru căruia i se adresează măsura	Impactul căreia i se adresează măsura	Perioada de implementare a măsurii	Locația implementării măsurii
* interzicerea perturbării intenționate în cursul perioadei de reproducere și de creștere	E	A238 <i>Dendrocopos leucotos</i>	Mărimea populației	eliminarea arborilor cu cuib	Perioada cuibăritului de primăvară și a perioadelor de împerechere	u.a.-urile în care sunt propuse lucrări silvice
* se vor menține arbori bătrâni, scorburoși, atacați sau parțial uscați (căzuți și/sau în picioare), iar la tăierile definitive (tăieri progresive de racordare) se vor menține pe picior 3-5 arbori maturi, cu o vârstă de minim 80 ani și parțial debilitați/ha – arbori de biodiversitate *interzicerea extragerii selective a plopilor și cireșilor *interzicerea schimbării categoriei de folosință a terenului(fond forestier)	E			extragerea arborilor de biodiversitate	perioadele de colectare a masei lemnoase consemnate în autorizația de exploatare a partizilor constituite în baza APV-urilor	u.a. 40, 42 B, 44 A (Tăieri progresive de racordare)
	E		Suprafața habitatului	reducerea suprafeței de fond forestier ce reprezintă habitatul speciei	perioadele de colectare a masei lemnoase consemnate în autorizația de exploatare a partizilor constituite în baza APV-urilor	u.a. 40, 42 B, 44 A (Tăieri progresive de racordare)
* menținerea lemnului mort pentru asigurarea condițiilor specifice de habitat	E		Volumul de lemn mort	Modificarea microclimatului local ce duce la diminuarea bazei trofice pentru specie	perioadele de colectare a masei lemnoase consemnate în autorizația de exploatare a partizilor constituite în baza APV-urilor	u.a.-urile în care sunt propuse lucrări silvice de îngrijire și tratamente silvice
* interzicerea perturbării intenționate în cursul perioadei de reproducere și de creștere	E		A236 <i>Dryocopus martinus</i>	Mărimea populației	eliminarea arborilor cu cuib	Perioada cuibăritului de primăvară și a perioadelor de împerechere
* se vor menține arbori bătrâni, scorburoși, atacați sau parțial uscați (căzuți și/sau în picioare), iar la tăierile definitive (tăieri progresive de racordare) se vor menține pe picior 3-5 arbori maturi, cu o vârstă de minim 80 ani și parțial debilitați/ha – arbori de biodiversitate *interzicerea extragerii selective a plopilor și cireșilor	E	extragerea arborilor de biodiversitate			perioadele de colectare a masei lemnoase consemnate în autorizația de exploatare a partizilor constituite în baza APV-urilor	u.a. 40, 42 B, 44 A (Tăieri progresive de racordare)

Măsură - descriere	Tip măsură (P/E/R)	Specia/habitatul afectat/ă	Parametru căruia i se adresează măsura	Impactul căreia i se adresează măsura	Perioada de implementare a măsurii	Locația implementării măsurii
	E		Suprafața habitatului	reducerea suprafeței de fond forestier ce reprezintă habitatul speciei	perioadele de colectare a masei lemnoase consemnate în autorizația de exploatare a partizilor constituite în baza APV-urilor	u.a. 40, 42 B, 44 A (Tăieri progresive de racordare)
* menținerea lemnului mort pentru asigurarea condițiilor specifice de habitat	E		Volumul de lemn mort	Modificarea microclimatului local ce duce la diminuarea bazei trofice pentru specie	perioadele de colectare a masei lemnoase consemnate în autorizația de exploatare a partizilor constituite în baza APV-urilor	u.a.-urile în care sunt propuse lucrări silvice de îngrijire și tratamente silvice
* interzicerea perturbării intenționate în cursul perioadei de reproducere și de creștere	E	A321 <i>Ficedula albicollis</i>	Mărimea populației	eliminarea arborilor cu cuib	Perioada cuibăritului de primăvară și a perioadelor de împerechere	u.a.-urile în care sunt propuse lucrări silvice
* se vor menține arbori bătrâni, scorburoși, atacați sau parțial uscați (căzuți și/sau în picioare), iar la tăierile definitive (tăieri progresive de racordare) se vor menține pe picior 3-5 arbori maturi, cu o vârstă de minim 80 ani și parțial debilitați/ha – arbori de biodiversitate *interzicerea extragerii selective a plopilor și cireșilor *interzicerea schimbării categoriei de folosință a terenului(fond forestier)	E			extragerea arborilor de biodiversitate	perioadele de colectare a masei lemnoase consemnate în autorizația de exploatare a partizilor constituite în baza APV-urilor	u.a. 40, 42 B, 44 A (Tăieri progresive de racordare)
	E		Suprafața habitatului	reducerea suprafeței de fond forestier ce reprezintă habitatul speciei	perioadele de colectare a masei lemnoase consemnate în autorizația de exploatare a partizilor constituite în baza APV-urilor	u.a. 40, 42 B, 44 A (Tăieri progresive de racordare)
* menținerea lemnului mort pentru asigurarea condițiilor specifice de habitat	E		Volumul de lemn mort	Modificarea microclimatului local ce duce la diminuarea bazei trofice pentru specie	perioadele de colectare a masei lemnoase consemnate în autorizația de exploatare a partizilor constituite în baza APV-urilor	u.a.-urile în care sunt propuse lucrări silvice de îngrijire și tratamente silvice

Măsură - descriere	Tip măsură (P/E/R)	Specia/habitatul afectat/ă	Parametru căruia i se adresează măsura	Impactul căreia i se adresează măsura	Perioada de implementare a măsurii	Locația implementării măsurii
* interzicerea perturbării intenționate în cursul perioadei de reproducere și de creștere	E	A072 <i>Pernis apivorus</i>	Mărimea populației	eliminarea arborilor cu cuib	Perioada cuibăritului de primăvară și a perioadelor de împerechere	u.a.-urile în care sunt propuse lucrări silvice
* se vor menține arbori bătrâni, scorburoși, atacați sau parțial uscați (căzuți și/sau în picioare), iar la tăierile definitive (tăieri progresive de racordare) se vor menține pe picior 3-5 arbori maturi, cu o vârstă de minim 80 ani și parțial debilitați/ha – arbori de biodiversitate *interzicerea extragerii selective a plopilor și cireșilor *interzicerea schimbării categoriei de folosință a terenului(fond forestier)	E			extragerea arborilor de biodiversitate	perioadele de colectare a masei lemnoase consemnate în autorizația de exploatare a partizilor constituite în baza APV-urilor	u.a. 40, 42 B, 44 A (Tăieri progresive de racordare)
	E		Suprafața habitatului	reducerea suprafeței de fond forestier ce reprezintă habitatul speciei	perioadele de colectare a masei lemnoase consemnate în autorizația de exploatare a partizilor constituite în baza APV-urilor	u.a. 40, 42 B, 44 A (Tăieri progresive de racordare)
* menținerea lemnului mort pentru asigurarea condițiilor specifice de habitat	E		Volumul de lemn mort	Modificarea microclimatului local ce duce la diminuarea bazei trofice pentru specie	perioadele de colectare a masei lemnoase consemnate în autorizația de exploatare a partizilor constituite în baza APV-urilor	u.a.-urile în care sunt propuse lucrări silvice de îngrijire și tratamente silvice

G. MONITORIZAREA MĂSURILOR DE PREVENIRE, EVITARE ȘI REDUCERE A IMPACTULUI

ANP	Obiectiv de conservare/ Specia/ habitatul afectat/ parametru	Forma de impact	Măsura de reducere	Perioada implementării măsurii	Locația măsurii	Indicatori de monitorizare	Unități de măsură	Frecvența monitorizării	Locații de monitorizare	Durata monitorizării	Grad de eficacitate a măsurii	Responsabil monitorizare
ROSPA0099	<i>Dendrocopos leucotos</i> , <i>Dryocopus martinus</i> , <i>Ficedula albicollis</i> , <i>Pernis apivorus</i>	eliminarea arborilor cu cuib	* interzicerea perturbării intenționate în cursul perioadei de reproducere și de creștere	Perioada cuibăritului de primăvară și a perioadelor de împerechere	u.a.-urile în care sunt propuse lucrări silvice	prezența speciei	nr. perechi	anual	u.a.-urile în care sunt propuse lucrări silvice	10 ani	Nu se reduce nr. de perechi cuibătoare	beneficiar / administrator fond forestier
		extragerea arborilor de biodiversitate	* se vor menține arbori bătrâni, scorburoși, atacați sau parțial uscați (căzuți și/sau în picioare), iar la tăierile definitive (tăieri progresive de racordare) se vor menține pe picior 3-5 arbori maturi, cu o vârstă de minim 80 ani și parțial debilitați/ha – arbori de biodiversitate *interzicerea extragerii selective a plopilor și cireșilor	Pe perioada lucrărilor de punere în valoare a masei lemnoase pe picior	u.a. 40, 42 B, 44 A (Tăieri progresive de racordare)	prezența și localizarea "insulelor de îmbătrânire" (grupuri de arbori maturi care sunt exceptați de la exploatare pe termen nedefinit)	nr. de arbori maturi / ha	oridecâte ori se execută lucrări de punere în valoare a masei lemnoase pe picior	u.a. 40, 42 B, 44 A (Tăieri progresive de racordare)	10 ani	nr de arbori maturi / ha nu va scădea sub 5	beneficiar / administrator fond forestier

ANP	Obiectiv de conservare/ Specia/ habitatul afectat/ parametru	Forma de impact	Măsura de reducere	Perioada implementării măsurii	Locația măsurii	Indicatori de monitorizare	Unități de măsură	Frecvența monitorizării	Locații de monitorizare	Durata monitorizării	Grad de eficacitate a măsurii	Responsabil monitorizare
		reducerea suprafeței de fond forestier ce reprezintă habitatul speciei	* se vor menține arbori bătrâni, scorburoși, atacați sau parțial uscați (căzuți și/sau în picioare), iar la tăierile definitive (tăieri progresive de racordare) se vor menține pe picior 3-5 arbori maturi, cu o vârstă de minim 80 ani și parțial debilitați/ha – arbori de biodiversitate *interzicerea extragerii selective a plopilor și cireșilor *interzicerea schimbării categoriei de folosință a terenului(fond forestier)	Pe perioada valabilității autorizației de exploatare a partizilor constituite	u.a. 40, 42 B, 44 A (Tăieri progresive de racordare)	prezența și localizarea "insulelor de îmbătrânire" (grupuri de arbori maturi care sunt exceptați de la exploatare pe termen nedefinit)	nr. de arbori maturi / ha	pe perioada desfășurării lucrărilor de exploatare forestieră	u.a. 40, 42 B, 44 A (Tăieri progresive de racordare)	10 ani	nr de arbori maturi / ha nu va scădea sub 6	beneficiar / administrator fond forestier
		modificarea microclimatului local ce duce la diminuarea bazei trofice pentru specie	* menținerea lemnului mort pentru asigurarea condițiilor specifice de habitat	Pe perioada lucrărilor de punere în valoare / exploatare a masei lemnoase pe picior	u.a.-urile în care sunt propuse lucrări silvice	prezența lemnului mort	mc / ha	5 ani	u.a.-urile în care sunt propuse lucrări silvice	10 ani	volumul de lemn mort / ha să nu scadă sub 20 mc /ha	beneficiar / administrator fond forestier

H. EVALUAREA IMPACTULUI REZIDUAL

Evaluarea impactului rezidual se realizează ținându-se cont de eficacitatea măsurilor de reducere propuse. Evaluarea semnificației impactului rezidual se realizează utilizând aceleași criterii ca și evaluarea impactului fără măsuri, în baza obiectivelor de conservare:

ANP	Impact	Specia/ habitatul afectat/ă	Parametru afectat	Măsura de prevenire, evitare, reducere	Impactul rezidual
ROSPA0099	reducerea suprafeței de fond forestier ce reprezintă habitatul speciei	<i>Dendrocopos leucotos;</i> <i>Dryocopus martinus;</i> <i>Ficedula albicollis;</i> <i>Pernis apivorus</i>	Suprafața habitatului	* se vor menține arbori bătrâni, scorburoși, atacați sau parțial uscați (căzuți și/sau în picioare), iar la tăierile definitive (tăieri progresive de racordare) se vor menține pe picior 3-5 arbori maturi, cu o vârstă de minim 80 ani și parțial debilitați/ha – arbori de biodiversitate *interzicerea extragerii selective a plopilor și cireșilor *interzicerea schimbării categoriei de folosință a terenului(fond forestier)	ne semnificativ
	eliminarea arborilor cu cuib		Mărimea populației	* interzicerea perturbării intenționate în cursul perioadei de reproducere și de creștere	ne semnificativ
	extragerea arborilor de biodiversitate			* se vor menține arbori bătrâni, scorburoși, atacați sau parțial uscați (căzuți și/sau în picioare), iar la tăierile definitive (tăieri progresive de racordare) se vor menține pe picior 3-5 arbori maturi, cu o vârstă de minim 80 ani și parțial debilitați/ha – arbori de biodiversitate *interzicerea extragerii selective a plopilor și cireșilor	ne semnificativ
	modificarea microclimatului local ce duce la diminuarea bazei trofice pentru specie		Volumul de lemn mort	* menținerea lemnului mort pentru asigurarea condițiilor specifice de habitat	ne semnificativ

II. SOLUȚIILE ALTERNATIVE

După cum s-a arătat în capitolul anterior, măsurile de prevenire, evitare și reducere a impactului lucrărilor propuse prin amenajamentul silvic U.P. I Olteț, conduc la realizarea unui impact rezidual nesemnificativ pentru fiecare specie de păsări de interes comunitar ce se regăsește pe suprafața de fond forestier luată în calcul, precum și pentru fiecare parametru care definește starea lor de conservare. Ca urmare, nu este necesar să se treacă la etapa soluțiilor alternative sau a celor compensatorii.

Totuși, vom face o analiză comparativă a situației în care se află sau s-ar afla zona studiată în două cazuri distincte și anume:

- Alternativa zero – varianta în care nu se aplică prevederile Amenajamentului Silvic;
- Alternativa unu – varianta în care se aplică prevederile Amenajamentului Silvic.

Alternativa zero – varianta în care nu se aplică prevederile Amenajamentului Silvic

Strategia de Silvicultură pentru Uniunea Europeană realizată de Comisia Europeană pentru coordonarea tuturor activităților legate de utilizarea pădurilor la nivel UE cuprinde cadrul pentru activitatea Comunității în acest domeniu. În secțiunea privind „Conservarea biodiversității pădurii” preocupările la nivelul biodiversității sunt clasificate în trei categorii: conservare, utilizare durabilă și beneficii echitabile ale folosirii resurselor genetice ale pădurii.

Utilizarea durabilă se referă la menținerea unei balanțe stabile între funcția socială, cea economică și serviciul adus de pădure diversității biologice. Interzicerea de principiu a executării lucrărilor silvice datorită prezenței unui sit Natura 2000 poate avea un efect negativ, deoarece, silvicultura face parte din peisajul rural, iar dezvoltarea durabilă a acestuia este esențială. Obiectivele comune și anume al conservării pădurilor naturale, dezvoltarea fondului forestier, conservarea speciilor de floră și faună din ecosistemele forestiere, vor fi imposibil de atins în lipsa unei colaborări între comunitate, autoritățile locale, silvicultori, cercetători. Rolul silviculturii este extrem de important ținând cont de faptul că o mare parte a diversității biologice din România se află în ecosistemele forestiere, iar administrarea de zi cu zi a acestor ecosisteme din arii protejate, inclusiv situri Natura 2000, se face conform legislației în vigoare de către silvicultori prin structuri special constituite.

Administrarea fondului forestier este reglementată de prevederile codului silvic (Legea 46/2008 cu completările și modificările ulterioare). Conform Legii nr. 46/2008 (Codul Silvic al României), amenajamentul silvic reprezintă documentul de bază în gestionarea și gospodărirea pădurilor, cu conținut tehnico-organizatoric și economic, fundamentat ecologic, iar amenajarea pădurilor este ansamblul de preocupări și măsuri menite să asigure aducerea și păstrarea pădurilor în stare corespunzătoare din punctul de vedere al funcțiilor ecologice, economice și sociale pe care acestea le îndeplinesc.

Conform prevederilor Codului silvic, ”modul de gestionare a fondului forestier național se reglementează prin amenajamentele silvice, care constituie baza cadastrului de specialitate și a titlului de proprietate a statului pentru fondul forestier proprietate publică a statului” (art. 19, alin. 1), iar ”întocmirea de amenajamente silvice este obligatorie pentru proprietățile de fond forestier mai mari de 10 ha” (art. 20, alin. 2).

Atât din studiile silvice existente cât și din cercetările care au stat la baza întocmirii prezentei evaluări de mediu a rezultat faptul că neaplicarea unor lucrări silvice cuprinse în amenajamentul silvic ar genera efecte negative asupra dezvoltării atât a pădurii (arbori și celelalte specii de plante) cât și a speciilor din fauna sălbatică care habitează în ecosistemele forestiere.

În situația neimplementării planurilor, și implicit în neexecutarea lucrărilor de îngrijire, pot apărea următoarele efecte: menținerea în arboret a unor specii nereprezentative, menținerea unei structuri orizontale și verticale atipice situații în care starea de conservare rămâne nefavorabilă sau parțial favorabilă.

Neimplementarea prevederilor Amenajamentului Silvic, poate duce la următoarele fenomene negative cu implicații semnificative în viitor:

- ✓ simplificarea compoziției arboretelor, în sensul încurajării ocupării terenului de către specii cu putere mare de regenerare, necorespunzătoare tipului natural fundamental (arborete derivate);
- ✓ dezechilibre ale structurii pe clase de vârstă care afectează continuitatea pădurii;
- ✓ degradarea stării fitosanitare a acestor arborete precum și a celor învecinate;
- ✓ menținerea unei structuri simplificate, monotone, de tip continuu;
- ✓ scăderea calitativă a lemnului și a resurselor genetice a viitoarelor generații de pădure, datorită neefectuării lucrărilor silvice;
- ✓ forțarea regenerărilor artificiale în dauna celor naturale cu repercursiuni negative în ceea ce privește caracterul natural al arboretului;
- ✓ dificultatea accesului în zonă și presiunea antropică asupra arboretelor accesibile din punctul de vedere al posibilităților de exploatare în condițiile inexistenței unor surse alternative;
- ✓ pierderi economice importante.

Alternativa unu – varianta în care se aplică prevederile Amenajamentului Silvic

Fondul forestier amenajat în cadrul UP I Olteț se suprapune total cu aria de protecție specială avifaunistică **ROSPA0099 Podișul Hârtibaciului**.

Situl Natura **2000 ROSPA0099 Podișul Hârtibaciului** are plan de management integrat aprobat prin O.M.M.A.P. 1166/2016 privind aprobarea Planului de management al ariilor naturale protejate ROSPA0099 Podișul Hârtibaciului, ROSCI0227 Sighișoara-Târnava Mare, ROSCI0144 Pădurea de gorun și stejar de pe Dealul Purcărețului, ROSCI0143 Pădurea de gorun și stejar de la Dosul Fânațului, ROSCI0132 Oltul Mijlociu-Cibin-Hârtibaciu, ROSCI0303 Hârtibaciu Sud-Est, ROSCI0304 Hârtibaciu Sud-Vest, Rezervația Naturală "Stejarii seculari de la Breite municipiul Sighișoara", Rezervația "Canionul Mihăileni", "Rezervația de stejar pufos" - sat Criș, din 5 octombrie 2016.

Fondul forestier constituit în UP I Olteț nu se suprapune cu arii naturale protejate de interes național. În raport cu principalele funcții pe care le îndeplinesc, pădurile din unitatea de producție I Olteț, incluse integral în interiorul rețelei ecologice Natura 2000, au fost încadrate în totalitate în grupa I funcțională - "Păduri cu funcții speciale de protecție".

Se constată că la amenajare fondului forestier din UP I Olteț s-a ținut cont în mod adecvat la încadrările funcționale de relația fondului forestier cu rețeaua ecologică europeană Natura 2000.

Astfel, tuturor arboretelor incluse în perimetrul ariei de protecție specială avifaunistică ROSPA0099 Podișul Hârtibaciului, li s-a atribuit categoria funcțională 1.5.R - Arboretele din păduri/ecosisteme de pădure cu valoare protectivă pentru specii de interes deosebit incluse în arii de protecție specială avifaunistică, în scopul conservării speciilor de păsări (din rețeaua ecologică Natura 2000 - SPA) (tipul IV funcțional – TIV).

Ca și concluzie generală, implementarea unui management silvic eficient, cu accent pe menținerea tipului fundamental de pădure și stabilirea unui ciclu de producție de 120 de ani pentru arboretele incluse în SUP A (140,87 ha), la care se adaugă 0,70 ha în SUP M (păduri supuse regimului de conservare deosebită), conduc la menținerea diversității biologice specifice, la asigurarea unei stări favorabile de conservare a habitatelor forestiere de interes

comunitar și la asigurarea condițiilor de habitat pentru acele specii din fauna și flora de interes comunitar dependente de existența arboretelor mature.

La elaborarea prezentului studiu de evaluare adecvată s-a avut în vedere armonizarea conformă a Amenajamentului fondului forestier al pădurilor proprietate publică a Comunei Politice Olteț, din Județul Brașov, constituite în U.P. I Olteț cu prevederile Planului de management integrat al ariilor naturale protejate ROSPA0099 Podișul Hârtibaciului, ROSCI0227 Sighișoara-Târnava Mare, ROSCI0144 Pădurea de gorun și stejar de pe Dealul Purcărețului, ROSCI0143 Pădurea de gorun și stejar de la Dosul Fânașului, ROSCI0132 Oltul Mijlociu-Cibin-Hârtibaciu, ROSCI0303 Hârtibaciu Sud-Est, ROSCI0304 Hârtibaciu Sud-Vest, Rezervația Naturală "Stejarii seculari de la Breite municipiul Sighișoara", Rezervația "Canionul Mihăileni", "Rezervația de stejar pufos" - sat Criș, prin preluarea măsurilor de management conservativ destinate habitatelor și speciilor de interes comunitar evaluate ca fiind prezente sau potențial prezente în zona fondului forestier analizat (secțiunile aferente capitolului Măsuri de diminuare a impactului asupra factorului de mediu biodiversitate).

În concluzie, planul analizat nu propune implementarea de proiecte subsecvente cu scopul de a crește accesibilitatea fondului forestier, adică nu este propusă realizarea de noi drumuri forestiere. Se constată că prin amenajament s-a promovat îmbinarea în mod cât mai armonios a potențialului bioproductiv și ecoproductiv al ecosistemelor forestiere cu cerințele actuale ale societății umane, fără a altera biodiversitatea, natura și stabilitatea pădurilor, urmărindu-se în principal obiective ecologice, sociale și economice.

De asemenea, se constată că la planificarea lucrărilor silvice s-a avut în vedere pe cât posibil diversificarea structurii arboretelor și promovarea genotipurilor și ecotipurilor valoroase prin regenerarea naturală a pădurii, respectiv menținerea unei acoperiri permanente a solului cu specii de arbori în diferite stadii de vegetație.

Având în vedere aspectele menționate mai sus, se constată că asigurarea managementului conservativ a fost realizată încă de la faza de elaborare a amenajamentului silvic, în acord cu normele de amenajare a fondului forestier aflate în vigoare.

Analiza impactului aplicării amenajamentului silvic asupra factorilor de mediu indică faptul că niciunul dintre acești factori nu vor fi afectați în mod semnificativ. Pentru diminuarea impactului aplicării planului asupra factorilor de mediu au fost formulate în prezentul studiu de evaluare adecvată seturi de măsuri specifice, adecvate și care pot conduce la o reducere substanțială a potențialului impact.

Practic trebuie recunoscut faptul că existența habitatelor forestiere naturale, supuse relativ recent conservării în cadrul siturilor Natura 2000, se datorează în cea mai mare parte managementului silvic aplicat până în prezent.

În concluzie, recomandăm punerea în aplicarea a amenajamentului silvic al U.P. I Olteț în forma propusă de către elaborator, cu mențiunea de a se ține seama de recomandările (măsurile de diminuare a impactului) din prezentul studiu de evaluare adecvată.

III. METODELE UTILIZATE PENTRU CULEGEREA INFORMAȚIILOR PRIVIND SPECIILE ȘI/SAU HABITATELE DE INTERES COMUNITAR AFECTATE

Studiul de evaluare adecvată a parcurs următoarele etape:

1. Etapa de birou:

În această etapă au fost identificate și utilizate următoarele surse de informare:

- **Amenajamentele silvice** anterioare elaborate pentru cea mai mare parte a suprafeței care face și obiectul reamenajării U.P. I Olteț, precum și altele elaborate pentru suprafețele învecinate.

S-au studiat hărțile amenajistice, lucrările propuse anterior și posibilul impact asupra speciilor și habitatelor de interes comunitar. Au fost arhivate primele date spațiale ale suprafeței de studiat (hărți, planuri de bază, ortofotoplanuri) în vederea utilizării lor la etapa de teren prin utilizarea de GPS-uri care să le înglobeze.

Lucrările propuse și efectuate, au fost analizate comparativ, în raport cu obiectivele de conservare ale speciilor și habitatelor din ROSPA0099 Podișul Hârtibaciului cu care se suprapune direct, dar și cu cele învecinate.

Au fost studiate compozițiile țel (la exploatabilitate, la regenerare și cele optime) în raport cu bazele de amenajare adoptate, tratamentele adoptate (tăieri progresive pentru ultimele două amenajamente), natura lucrărilor de îngrijire și prezența speciilor invazive (tip specii, proporții de participare, natura amestecului);

- prevederile **Planului de management** integrat al ariilor naturale protejate ROSPA0099 Podișul Hârtibaciului, ROSCI0227 Sighișoara-Târnava Mare, ROSCI0144 Pădurea de gorun și stejar de pe Dealul Purcărețului, ROSCI0143 Pădurea de gorun și stejar de la Dosul Fânașului, ROSCI0132 Oltul Mijlociu-Cîbin-Hârtibaciu, ROSCI0303 Hârtibaciu Sud-Est, ROSCI0304 Hârtibaciu Sud-Vest, Rezervația Naturală "Stejarilor seculari de la Breite municipiul Sighișoara", Rezervația "Canionul Mihăileni", "Rezervația de stejar pufos" - sat Criș, aprobat prin O.M.M.A.P. nr. 1166/2016, în vederea integrării în amenajament a măsurilor de conservare;

- **Obiectivele specifice de conservare** elaborate de A.N.A.N.P. și aprobate prin Decizia nr. 522/18.10.2021 a Președintelui ANANP.

2. Etapa studiului de teren:

Colectarea datelor din teren a început în luna mai a anului 2022 și a continuat până în luna mai a anului 2023, în paralel cu desfășurarea lucrărilor de amenajare. A fost stabilită speciilor de păsări de interes comunitar pentru care este necesară realizarea investigațiilor de teren.

Pentru monitorizarea speciilor de păsări, s-a utilizat metoda observației directe (marș) pe relevee de dispuse de-a lungul unor transecte pe lungimea perimetrului implicat. Principiul acestei metode constă în faptul că, în ecosisteme deschise sau acoperite, în tot cursul anului, pe o fâșie (transect), de o lungime și o lățime dinainte stabilite, se numără indivizii unei singure specii sau indivizii mai multor specii, care trăiesc, cuibăresc sau se afla în trecere pe suprafața acestui biotop. S-au făcut observații și în afara sezonului de vegetație, când coronamentul lipsește, pentru identificarea cuiburilor de răpitoare.

Informații privind specialiștii implicați în elaborarea studiului de evaluare
Adecvată

Nume organizații/ instituții/ specialiști	Alte PP pentru care a fost elaborat studiul EA	Perioada elaborării studiului EA	Tipul de expertiză sau alte proiecte relevante pentru tipul de expertiză	Descrierea experienței
<p>S.C. DEREVO PROIECT S.R.L. ing. Elena JUGĂNARU</p>	<p>Amenajamentul fondului forestier din U.P. I Inuri proprietate privată aparținând Asociației Micilor Întreprinzători ai Composesoratului Inuri, jud. Alba Amenajamentul fondului forestier din U.P. I Vinț, proprietate publică aparținând Comunei Vințu de Jos și proprietate privată aparținând Parohiei Reformate Vinț și Școlii Generale Vințu de Jos, jud. Alba Amenajamentul silvic al unității de protecție și producție (U.P.): I Forest Diana" – proprietate privată aparținând Asociației Forest Diana Pâclișa, jud. Alba Amenajamentul silvic al unității de protecție și producție (U.P.): V Berghin" – proprietate publică aparținând Comunei Berghin, jud. Alba Amenajamentul fondului forestier proprietate privată aparținând Obștii Muntele Mușa, Vetrilă și Hârboca - U.P. VI Poiana, județul Vrancea Amenajamentul silvic al unității de protecție și producție (U.P.): II Coza" – proprietate privată aparținând Obștii Coza, jud. Vrancea Amenajamentul silvic al unității de protecție și producție (U.P.): I P.S.H. Anastase" – proprietate privată aparținând persoanelor fizice Hreamătă Andreea și Smeureanu Miron-Lorin, jud. Argeș</p>	<p>2022</p>	<p>Șef de proiect pentru lucrări de Amenajarea Pădurilor (habitate forestiere) Expert atestat-nivel principal pentru EA, RM1</p>	<p>Integrarea obiectivelor de conservare a ANPIC și a obiectivelor specifice de conservare a fiecărei specii/fiecărui habitat în elaborarea și aprobarea amenajamentului silvic</p>
<p>ing. silvic Cătălin ZAMFIR</p>	<p>- Studiu de Evaluare Adecvată pentru Amenajamentul Silvic al fondului forestier proprietate privată a persoanelor fizice Szentkuti Miklos, Szentkuti Farcas, Szentkuti Eva, Fancsali Zsuzsanna-Reka, Toth Zielinski Eva, din județul Mureș - U.P. I Bethlen, administrat de RNP ROMSILVA prin D.S. Mureș - O.S. Sighișoara;</p>	<p>2023</p>	<p>Expert habitate forestiere(cartare, inventariere și monitorizare) și biodiversitate</p>	<p>Consultanță privind impactul soluțiilor tehnice propuse de planul Amenajamentelor Silvice asupra parametrilor din obiectivele specifice de conservare stabilite pentru speciile și habitatele de interes</p>

Nume organizații/ instituții/ specialiști	Alte PP pentru care a fost elaborat studiul EA	Perioada elaborării studiului EA	Tipul de expertiză sau alte proiecte relevante pentru tipul de expertiză	Descrierea experienței
	- Studiu de Evaluare Adecvată pentru Amenajamentul silvic al fondului forestier proprietate publică și privată a Comunei Saschiz U.P. - VI Saschiz, administrat de RNP ROMSILVA prin D.S. Mureș – O.S. Sighișoara;			comunitar prezente pe suprafața acestora
ing. silvic Răzvan PUICEA	- Studiu de Evaluare Adecvată pentru Amenajamentul Silvic al fondului forestier proprietate privată a persoanelor fizice Szentkuti Miklos, Szentkuti Farcas, Szentkuti Eva, Fancsali Zsuzsanna-Reka, Toth Zielinski Eva, din județul Mureș - U.P. I Bethlen, administrat de RNP ROMSILVA prin D.S. Mureș - O.S. Sighișoara; - Studiu de Evaluare Adecvată pentru Amenajamentul silvic al fondului forestier proprietate publică și privată a Comunei Saschiz - U.P. VI Saschiz, administrat de RNP ROMSILVA prin D.S. Mureș – O.S. Sighișoara;	2023	Expert habitate forestiere(cartare, inventariere și monitorizare) și biodiversitate	Consultanță privind impactul soluțiilor tehnice propuse de planul Amenajamentelor Silvice asupra parametrilor din obiectivele specifice de conservare stabilite pentru speciile și habitatele de interes comunitar prezente pe suprafața acestora

IV. CONCLUZIILE EVALUĂRII ADECVATE

Ecosistemele naturale trebuie privite ca sisteme dinamice. Chiar și în cazul celor care au durată de viață îndelungată, cum sunt pădurile, anumite evenimente produc schimbări radicale în compoziția și structura acestora și implicit influențează dezvoltarea lor viitoare. În astfel de situații, perioada necesară reinstalării aceluiași tip de pădure este variabilă, în funcție de amploarea perturbării și de capacitatea de reziliență a ecosistemului (capacitatea acestuia de a reveni la structura inițială după o anumită perturbare – Larsen 1995). Rețeaua Ecologică Natura 2000 urmărește menținerea sau refacerea stării de conservare favorabilă a habitatelor forestiere de interes comunitar pentru care a fost desemnat un sit.

Așa cum reiese și din lucrarea de față, în fiecare caz în parte, măsurile de gospodărire au fost direct corelate cu funcția prioritară atribuită pădurii. Bineînțeles, că acolo unde a fost cazul, acestea s-au adaptat necesităților speciale de conservare ale speciilor de interes comunitar pentru care siturile au fost desemnate. Ca urmare, eventualele restricții în gospodărire se datorează unor cerințe speciale privind conservarea speciilor de interes comunitar. Aceste restricții au fost atent analizate pentru a nu crea tensiuni între factorii interesați și mai ales pentru a nu cauza pierderi inutile proprietarilor de terenuri. În ceea ce privește habitatele, Amenajamentul silvic urmărește o conservare (=prin gospodărire durabilă) a tipurilor de ecosisteme existente. Așadar este vorba de perpetuarea aceluiași tip de ecosistem natural (menținerea, refacerea sau îmbunătățirea structurii și funcțiilor lui). Lipsa măsurilor de gospodărire putând duce la declanșarea unor succesiuni nedorite, către alte tipuri de habitate. Astfel, măsurile de gospodărire propuse vin în a dirija dinamica pădurilor în sensul perpetuării acestora nu numai ca tip de ecosistem (ecosistem forestier) dar mai ales ca ecosistem cu o anumită compoziție și structură.

Prevederile amenajamentului silvic în ce privește dinamica arboretelor pe termen lung, indică păstrarea caracteristicilor actuale ale habitatelor sau îmbunătățirea lor.

Lucrările propuse nu afectează negativ semnificativ starea de conservare a habitatelor forestiere de interes comunitar pe termen mediu și lung și nici a altor specii sau habitate de interes comunitar din **ROSPA0099 Podișul Hârtibaciului**.

Prevederile amenajamentului silvic nu conduc la pierderi de suprafață din habitatele forestiere, ce reprezintă habitatul specific al speciilor de păsări de interes comunitar pentru care a fost desemnată **ROSPA0099 Podișul Hârtibaciului**.

Unele dintre lucrări precum completările, curățirile, rărituri au un caracter de ajutor în menținerea sau îmbunătățirea după caz a stării de conservare.

Aplicarea corectă și la timp a lucrărilor de îngrijire conduc la modificarea fizionomiei fitocenozelor forestiere, în sensul ca acestea să corespundă ca structură cu cea a habitatelor forestiere de interes comunitar putând fi incluse ulterior în această categorie.

Soluțiile tehnice alese contribuie la modificarea pe termen scurt a microclimatului local, respectiv al condițiilor de biotop, datorită modificărilor structurilor orizontale și verticale (retenție diferită a apei pluviale, regim de lumină diferențiat, circulația diferită a aerului).

Gospodărirea fondului forestier nu cauzează modificări fundamentale în ceea ce privește starea de conservare a populațiilor de păsări, acestea reușind să se păstreze într-o stare bună de conservare dacă se respectă recomandările din prezentul studiu.

Managementul forestier adecvat, propus în amenajament, este în măsură să conserve suprafețele ocupate la ora actuală de pădure ca tipuri majore de ecosisteme precum și să păstreze conectivitatea în cadrul habitatelor ce vor putea astfel asigura perpetuarea în timp a biocenozelor naturale.

Așadar, prin măsurile propuse în planul luat în studiu nu se realizează un impact negativ asupra speciilor de păsări din **ROSPA0099 Podișul Hârtibaciului**.

Tipurile de impact asupra speciilor de păsări de interes comunitar identificate sunt: eliminarea cuiburilor, inclusiv din liziere și regenerări naturale sau la sol, extragerea arborilor bătrâni, mari și a celor scorburoși, a preexistențelor de dimensiuni mari, extragerea selectivă a plopilor și cireșilor, extragerea lemnului mort.

Măsurile de prevenire, evitare și reducere a impactului sunt: interzicerea perturbării intenționate în cursul perioadei de reproducere și de creștere, se vor menține arbori bătrâni, scorburoși, atacați sau parțial uscați (căzuți și/sau în picioare), iar la tăierile definitive (tăieri progresive de racordare) se vor menține pe picior 3-5 arbori maturi, cu o vârstă de minim 80 ani și parțial debilitați/ha – arbori de biodiversitate, interzicerea extragerii selective a plopilor și cireșilor, interzicerea schimbării categoriei de folosință a terenului (fond forestier), menținerea lemnului mort pentru asigurarea condițiilor specifice de habitat (minim 20 mc/ha), respectarea condițiilor specifice pentru lucrările de punere în valoare și exploatare a arboretelor de pe suprafața ariilor naturale protejate, condiții pe care administratorul de fond forestier este obligat să le solicite și să le respecte conform O.M.M.A.P. nr. 1822/2020 pentru aprobarea Metodologiei de atribuire în administrare a ariilor naturale protejate, art. 22.

Monitorizarea acestor măsuri va fi asigurată de administratorul fondului forestier al U.P. I Olteț care le va impune firmelor ce contractează lucrările de exploatare forestieră și orice alte lucrări silvice.

Respectarea măsurilor în integralitatea lor asigură un **impact rezidual nesemnificativ** asupra tuturor speciilor și habitatelor de interes comunitar care intersectează amenajamentul silvic U.P. I Olteț.

Astfel se estimează:

- menținerea diversității structurale - atât pe verticală (structuri relativ pluriene) cât și pe orizontală (structură mozaică - existența de arborete în faze de dezvoltare diferită);
- creșterea consistenței medii a arboretelor;
- menținerea compoziției conform specificului ecologic al zonei.

Amenajamentul silvic NU propune:

- Implementarea unor viitoare proiecte conform anexelor 1 și 2 ale Directivei EIA, respective anexele 1 și 2 ale Legii nr. 292/2018;
- Lucrări în scopul schimbării destinației terenurilor sau lucrări de împădurire a unor terenuri pe care nu au existat anterior vegetație forestieră;
- Realizarea unor activități care să devieze cursuri de apă, care să genereze poluare fonică, luminoasă, atmosferică sau prin care să se exploateze diverse zăcăminte minerale de suprafață sau subterane (inclusiv ape);
- Lucrări pe ape sau în legătură cu apele, conform Legii Apelor nr. 107/1996, cu modificările și completările ulterioare.

Din cele expuse în capitolele anterioare, putem concluziona că, măsurile gospodărire a pădurilor, planificate în Amenajamentul Silvic al U.P. I Olteț, coroborate cu măsurile de reducere a impactului propuse de prezentul studiu de evaluare adecvată, sunt în spiritul administrării durabile a acestor resurse, fiind acoperitoare pentru asigurarea unei stări favorabile de conservare atât a habitatelor forestiere luate în studiu, cât și a speciilor de interes conservativ.