


Proiectant: SC IRISILVA SRL
COD FISCAL RO 16112566
REGISTRUL COMERTULUI: J 28/81/2004
TEL.: 0742/11 06 83
TEL. (FAX) : 0368/40 50 92
SEDIU: STR. PARANGULUI, NR. 4, BL. 4A, SC. 1, AP. 4
CARACAL, JUD. OLT
SEDIU SECUNDAR: STR. CARPATILOR, NR. 11, BL. 7, SC. B. AP. 2
BRASOV, JUD. BRASOV
Nr. 32/18.02.2019

PROCES VERBAL AL CONFERINȚEI A-II-A DE AMENAJARE
pentru fondul forestier proprietate privată
aparținând S.C. IRI FOREST ASSETS S.R.L., **constituit în:**
U.P. XVIII Adâncata, jud. Suceava


Participanți:

1. ing. Cristea Marius – reprezentant MAP
2. dr. ing. Gătej Pentelei – expert CTAP SC Irisilva SRL
3. ing. Moisa Constantin – imputernicit S.C. IRI FOREST ASSETS S.R.L.
4. ing. Panait Ion – șef OS Iri.
5. ing. Cioria Aurel – șef proiect SC Irisilva SRL
6. ing. Jakob Barna – proiectant SC Irisilva SRL
7. ing. Keresztes Attila – proiectant SC Irisilva SRL
















În conformitate cu prevederile din "Norme tehnice pentru amenajarea pădurilor" în vigoare, ne-am întrunit pentru a analiza și aviza planurile de cultură și exploatare ale amenajamentului fondului forestier proprietate privată aparținând S.C. IRI FOREST ASSETS S.R.L., constituit în U.P. XVIII Adâncata, jud. Suceava.

1. Suprafata fondului forestier

Suprafata totală a fondului forestier proprietate privată aparținând S.C. IRI FOREST ASSETS S.R.L. – UP XVIII Adâncata (fond forestier situat pe raza judetului Suceava) care face obiectul amenajării este de 457,0 ha, conform documentelor de proprietate.

Documentele de proprietate prin care S.C. IRI FOREST ASSETS S.R.L. a devenit proprietar sunt:

❖ Contract de vânzare cumpărare nr. 1404/27.08.2014 (înscris în CF nr. 30066 a comunei Adâncata, jud. Suceava, CF nr. 30019, 30020, 30021 a comunei Siminicea, jud. Suceava) pentru suprafața de 457,0 ha, provenit din O.S. Adâncata, U.P. VI Adâncata, u.a.: 41A-43C, 43D, E, F, V; 44A-45C; 45P; 47A-52D; 53C, D, N, 54A, B.

Documentul de proprietate este prezentat în documentația atașată prezentului proces verbal.

2. Amplasamentul proprietății

Fondul forestier proprietate privată aparținând S.C. IRI FOREST ASSETS S.R.L., organizat în U.P. XVIII Adâncata a făcut parte, înainte de retrocedare, din punct de vedere al administrației silvice de stat, conform actelor de proprietate, din cadrul Ocolului Silvic Adâncata, U.P. VI Adâncata.

Din punct de vedere administrativ-teritorial, suprafața luată în studiu, se află pe raza U.A.T. Adâncata și Siminicea, jud. Suceava (457,0 ha).

În prezent suprafața fondului forestier proprietate privată aparținând S.C. IRI FOREST ASSETS S.R.L., organizat în U.P. XVIII Adâncata, județul Suceava, este administrată de către S.C. Ocolul Silvic Iri SRL.

3. Baza cartografică folosită

Determinarea suprafețelor și întocmirea hărților s-a făcut pe baza lucrărilor de ridicare în plan a tuturor limitelor unitatilor amenajistice.

4. Ocupații și litigii

Nu este cazul.

5. Repartiția fondului forestier pe categorii de folosințe

Repartiția fondului forestier pe folosințe se prezintă astfel:

- A. Păduri și terenuri destinate împăduririi și reîmpăduririi: 432,6 ha;
- B. Terenuri afectate gospodăririi pădurilor: 23,7 ha, din care 3,0 terenuri pentru brana vânatului, 0,3 ha clădiri, curți și depozite permanente, 20,1 ha pepiniere și plantații semincere, 0,3 ha terenuri cultivate pentru nevoile administrației;
- C. Terenuri neproductive: 0,7 ha.

6. Zonarea funcțională

În concordanță cu obiectivele social-economice fixate, condițiile staționale existente, telurile de gospodărire adoptate și structura reală a arboretelor, fondul forestier a fost încadrat, la actuala amenajare, în grupa

- a II-a funcțională (432,6 ha), cu următoarele categorii funcționale:
2-1C- Arborete destinate să producă, în principal, lemn pentru cherestea(TVI) – 432,6 ha;

Subunități de gospodărire

În raport cu obiectivele urmărite și funcțiile de producție și de protecție stabilite au fost constituite următoarele subunități de producție sau protecție:

S.U.P. A – codru regulat , sortimente obișnuite: 432,6 ha;

Total U.P. : 432,6 ha

7. Bazele de amenajare

S-au adoptat următoarele baze de amenajare :

Regimul: codru și crâng;

Compoziția fel: corespunzătoare tipului natural fundamental de pădure pentru arboretele exploatabile și compoziția fel la exploatabilitate pentru celelalte arborete;

Exploatabilitatea: tehnică (pentru grupa a II-a);

Tratamente: -Tăieri rase;

-Tăieri în crâng;

Ciclu: - 110 ani S.U.P. A.

8. Reglementarea procesului de producție

8.1 Analiza și adoptarea posibilității:

*La S.U.P. A s-au calculat următorii indicatori de posibilitate :

G.I. : 1108 mc/an

Q : 1,1

V/D/10: 1516 m³/an;

V/E/20: 1233 m³/an;

V/F/40: 1836 m³/an;

V/G/60: 1357 m³/an;

PCI = 1122 m³/an;

Pded = 1838 m³/an;

Pind = 1590 m³/an;

P_{obținut} = 1122 m³/an;

Pentru S.U.P. A s-a adoptat posibilitatea de produse principale de 1122 m³/an, posibilitate egală cu indicatorul obținut prin metoda creșterii indicatoare.

S-a prevăzut a se executa în deceniul care urmează următoarele cantități anuale de lucrări de îngrijire a arboretelor:

degajări	total	139.4	ha	anual	13.9	ha				
curățiri	total	26.8	ha cu	29	m ³	anual	2.7	ha cu	3	m ³
rărituri	total	104.4	ha cu	2153	m ³	anual	10.4	ha cu	215	m ³
tăieri de igienă	total	122.6	ha cu	1060	m ³	anual	122.6	ha cu	106	m ³

8.2 Analiza și adoptarea planurilor decenale

Posibilitatea decenala de produse principale se va recolta din următoarele u.a.-uri:

• S.U.P. A - 11214 mc (u.a. 37%, 38%, 43 D, 52 F).

• Degajări s-au propus în arboretele din u.a.: 41 A, 42 A, 43 E, 44 A, 49 A, 50 C, 51 A.

• Curățiri s-au propus în arboretele din u.a.: 44 A, 52 E.

• Rărituri s-au propus în arboretele din u.a.: 41 B, 43 A, 43 B, 43 C, 43 F, 47 B, 48 B, 49 B, 50 A, 50 D, 51 B, 51 D, 51 E, 52 A, 52 E.

9. Probleme speciale :

- Lucrările de teren au fost recepționate prin procesul verbal nr. 210/06.11.2018.
- Amenajamentul intră în vigoare la data de 01.01.2019 și are o valabilitate de 10 ani.
- Beneficiarul va parcurge procedura de evaluare de mediu pentru planuri și programe, conform cu H.G. 1076/2004.
- La încadrarea arboretelor în planurile de lucrări, proiectantul a analizat și aplicat prevederile Ordinului 3397/2012 privind stabilirea criteriilor și indicatorilor de identificare a pădurilor virgine și cvasivirgine în România.
- Suprafața luată în studiu nu se suprapune cu arii protejate.
- Reprezentanții APM Suceava au fost invitați cu adresa nr. 23/13.02.2019 și nu s-au prezentat. Prezentul proces-verbal conține 3 pagini și s-a întocmit în 6 exemplare, câte unul pentru fiecare parte interesată.