














PROCES VERBAL

de avizare a temei de proiectare - Conferința I de amenajare
pentru fondul forestier proprietate publică a statului administrat de Regia Națională a Pădurilor
– Romsilva, prin Ocolul Silvic Pojorâta, U.P. I Rarău, U.P. III Valea Putnei, U.P. IV Fundu
Moldovei și U.P. V Sadova, Direcția Silvică Suceava

Participanți :

1. ing. Alexandru Arăboaei – reprezentant M.M.A.P. 
2. ing. Ciprian Bădescu – reprezentant R.N.P. – Romsilva 
3. ing. Marius Răcilă – reprezentant R.N.P. – Romsilva 
4. ing. Cătălin Diaconescu – director comercial D.S. Suceava 
5. ing. Bogdan Horia – birou fond forestier D.S. Suceava 
6. ing. Ovidiu Morari – birou fond forestier D.S. Suceava 
7. ing. Florin Băițan - responsabil fond forestier O.S. Pojorâta 
8. ing. Ioan Crăciun - responsabil regenerarea păd. O.S. Pojorâta 
9. dr. ing. Anca Ionce – reprezentant A.P.M. Suceava 
10. biolog Cezar Asurdului – reprezentant A.P.M. Suceava 
11. ing. Călin Apetroaie – reprezentant A.N.A.N.P. - Serv. Teritorial Suceava 
12. ing. Sorin Badea – expert C.T.A.P – I.N.C.D.S. „Marin Drăcea” 
13. ing. Mugurel Colesneac – șef proiect – I.N.C.D.S. - St. Bistrița 

În conformitate cu prevederile „Normelor tehnice pentru amenajarea pădurilor” aflate în vigoare, ne-am întrunit în scopul analizei și avizării temei de proiectare pentru fondul forestier proprietate publică a statului administrat de R.N.P. Romsilva prin Ocolul Silvic Pojorâta din Direcția Silvică Suceava, ale căror limite se suprapun parțial peste arii naturale protejate de interes comunitar.

În urma discuțiilor și a analizelor s-au constatat următoarele:

1. Suprafața fondului forestier

Suprafața actuală a fondului forestier proprietate publică a statului, din cadrul acestor unități de producție, administrat de Ocolul silvic Pojorâta este de 10495,40 ha, fiind repartizată pe unități de producție astfel:

Amenajamentul ediția 2014			Suprafața la data de 16.02.2023		
Unitatea de producție		Suprafața ha	Unitatea de producție		Suprafața ha
Nr.	Denumire		Nr.	Denumire	
I	Rarău	2257,45	I	Rarău	2253,79
III	Valea Putnei	4787,57	III	Valea Putnei	4787,57
IV	Fundu Moldovei	1925,00	IV	Fundu Moldovei	1908,69
V	Sadova	1561,10	V	Sadova	1545,35
Total		10531,12	Total		10495,40

Suprafața actuală a fondului forestier proprietate publică a statului, este mai mică decât cea de la amenajarea precedentă. Diferența în minus de 35,72 ha este urmarea aplicării legilor fondului funciar și intrărilor cu acte legale.

Până la recepția lucrărilor de teren, ocolul silvic va prezenta proiectanților situația mișcărilor de suprafață realizată în semestrul al II-lea al anului 2023, vizată de O.S. Pojorâta, astfel încât la terminarea campaniei de teren, proiectantul să dispună de informațiile necesare elaborării amenajamentului pentru întregul fond forestier proprietate publică a statului ce va fi înscris în SILV 1 la sfârșitul anului 2023.

2. Constituirea unităților de producție

Limitele unităților de producție nu se modifică față de cele de la amenajarea precedentă, cu excepția limitei U.P. V Sadova, unde se include suprafața de 3,84 ha primită în compensare în baza deciziei G.F. nr. 306/11.08.2022, care va fi figurată pe hărțile amenajistice ca medalion.

Unitățile de producție își mențin numerele și denumirile anterioare.

3. Baza cartografică

Planurile de bază (trapezele) la scara 1 : 5.000 (foi volante), pentru întreaga suprafață a fondului forestier, care au fost utilizate și la amenajările anterioare, cu echidistanța curbelor de nivel de 5 metri. Planurile s-au întocmit în urma aerofotografierilor din anii 1971, 1977, 1981, reperajul și descifrarea fiind executate de I.G.F.C.O.T. în anii 1973, 1978, 1979, 1982 iar originalul de teren, originalul de editare și imprimarea realizându-se la I.G.F.C.O.T. în anii 1974, 1982, 1984. Acestea vor fi actualizate cu ajutorul măsurătorilor și a imaginilor fotogrammetrice (ortofotoplanuri) cât mai recente.

Proiectantul împreună cu direcția silvică vor solicita structurilor naționale de cadastru, geodezie și cartografie cele mai recente date ale zborurilor fotogrammetrice executate în zonă pentru completarea bazei cartografice deținută de I.N.C.D.S. „Marin Drăcea”. Proiectantul va comunica R.N.P. – Romsilva, rezultatul demersurilor întreprinse și măsurile luate pentru actualizarea bazei cartografice.

4. Ocupații și litigii

Suprafața ocupațiilor și litigiilor și situația detaliată a acestora sunt prezentate la punctul 4.1 din tema de proiectare privind lucrările de reamenajare a fondului forestier proprietate publică a statului din cadrul acestor unități de producție.

5. Zonarea funcțională

Zonarea funcțională va fi pusă în concordanță cu prevederile normelor tehnice în vigoare și Ord. 766/2018 cu modificările și completările ulterioare, proiectantul având obligația analizării în vederea actualizării categoriilor funcționale, în funcție de obiectivele social economice și ecologice apărute în raza ocolului silvic.

6. Constituirea subunităților de gospodărire

Subunitățile de gospodărire se vor constitui în conformitate cu prevederile din „Norme tehnice pentru amenajarea pădurilor”. În principiu se consideră oportună și justificată ecologic și economic constituirea următoarelor subunități de gospodărire: A, E, K și M.

În cazul în care vor exista suprafețe validate în baza legilor fondului funciar și nepuse în posesie până la finele anului 2023, acestea vor fi constituite ca S.U.P. O – „suprafețe de fond forestier validate, ce urmează a fi puse în posesie“, numai prin includerea în cadrul acestora a subparcelelor și parcelelor validate pe întreaga suprafață, subunitate în care se va reglementa producția.

7. Bazele de amenajare

Se vor adopta în conformitate cu prevederile din „Norme tehnice pentru amenajarea pădurilor”. Situația acestora este prezentată în anexa prezentului proces verbal.

8. Probleme speciale

- Direcția silvică are obligația de a parcurge procedura legală de avizare de mediu, conform prevederilor legale în vigoare.

- La efectuarea lucrărilor de teren și la încadrarea arboretelor în planurile de lucrări, proiectantul va analiza și aplica prevederile Ordinului 3397/2012 privind stabilirea criteriilor și indicatorilor de identificare a pădurilor virgine și cvasivirgine în România, precum și pădurile cu valoare ridicată de conservare în vederea zonării corespunzătoare a acestora;

- Șeful de proiect împreună cu direcția și ocolul silvic vor analiza arboretele surse de semințe care se vor corela cu „Catalogul Rezervațiilor de Semințe” și arboretele resurse genetice forestiere din „Catalogul Național al Resurselor Genetice Forestiere”;

- Direcția silvică Suceava va prezenta proiectantului, până la data de 15 ianuarie 2024, situația detaliată la 31 decembrie 2023, a intrărilor și ieșirilor din fondul forestier, în concordanță cu raportările făcute în SILV 1, situația stocurilor de material lemnos, precum și borderoul partizilor pentru producția anului 2024;

- Se vor respecta prevederile Planului de Management al siturilor Natura 2000 ROSCI0212 – Rarău - Giupalău și ROSPA0083 – Munții Rarău - Giupalău și al ariilor naturale protejate de importanță națională cu care acestea se suprapun, aprobat prin Ordinul 965/2016 al ministrului mediului, apelor și pădurilor, precum și prevederile Planului de Management al sitului Natura 2000

ROSCI0321 – Moldova Superioară și al ariilor naturale protejate de importanță națională cu care acestea se suprapun, aprobat prin Ordinul 1136/2016 al ministrului mediului, apelor și pădurilor și prevederile Planului de Management al sitului Natura 2000 ROSPA0089 - Obcina Feredeului aprobat prin Ordinul 1040/2016 al ministrului mediului, apelor și pădurilor.

- Administratorul ariilor naturale protejate în măsura în care dispune, va pune la dispoziția titularului amenajamentului silvic hărțile de distribuție a speciilor și habitatelor protejate din cadrul ariilor naturale de interes comunitar, obiectivele specifice de conservare a speciilor și habitatelor și măsurile de conservare din planurile de management ale ariilor naturale protejate.

- Noile amenajamente se vor elabora în sistem G.I.S.

- Pentru SUP O ocolul silvic are obligația materializării limitelor parcelare precum și a limitelor fondului forestier.

- Proiectantul va analiza situația proceselor verbale de punere în posesie (Titluri de proprietate) emise anterior anului 2014, care au fost operate în fișa 1E;

- Șeful de proiect are obligația încărcării în aplicația Sumal 2.0 a procesului verbal în termen de 30 de zile;

- Până în prezent nu există elaborată și aprobată aplicația informatică pentru elaborarea amenajamentelor silvice prevăzută de art. 4 din ordinul 1323/2015, în concordanță cu prevederile noilor norme tehnice pentru amenajarea pădurilor, ediția 2022.

- Amenajamentele silvice nu conțin proiecte enumerate în anexele 1 și 2 din Legea 292/2018 privind evaluarea impactului anumitor proiecte publice sau private asupra mediului.

Conferința avizează tema de proiectare, cu luarea în considerare a celor prevăzute în prezentul proces verbal.

Procesul verbal s-a întocmit în 8 (opt) exemplare.

ANEXA

la Procesul Verbal al ședinței de preavizare a temei de proiectare – Conferința I de amenajare pentru fondul forestier proprietate publică a statului administrat de Regia Națională a Pădurilor – Romsilva din U.P. I Rarău, U.P. III Valea Putnei, U.P. IV Fundu Moldovei și U.P. V Sadova, din cadrul Ocolului Silvic Pojorâta, Direcția Silvică Suceava

1. Suprafața fondului forestier proprietate publică a statului la data intrării în vigoare a amenajamentului silvic care se reamenajează:

U.P. I Rarău	2257,45 - ha,
U.P. III Valea Putnei	4787,57 - ha,
U.P. IV Fundu Moldovei	1925,00 - ha,
U.P. V Sadova	1561,10 - ha.

2. Suprafața fondului forestier proprietate publică a statului la data Conferinței I:

U.P. I Rarău	2253,79 - ha,
U.P. III Valea Putnei	4787,57 - ha,
U.P. IV Fundu Moldovei	1908,69 - ha,
U.P. V Sadova	1545,35 - ha.

3. Suprafața fondului forestier proprietate publică a statului inclusă în arii naturale protejate, la data Conferinței I:

Arie naturală protejată (denumire)	Unitate de Producție (Nr./denumire)	Suprafață (ha)
ROSCI0212 – Rarău-Giumalău	U.P. I Rarău	490,25
	U.P. III Valea Putnei	338,81
ROSPA0083 – Munții Rarău-Giumalău	U.P. I Rarău	491,11
	U.P. III Valea Putnei	338,81
ROSCI0328 – Obcinile Bucovinei	U.P. I Rarău	7,63
ROSCI0321 – Moldova Superioară	U.P. IV Fundu Moldovei	4,15
ROSPA0089 – Obcina Feredeului	U.P. IV Fundu Moldovei	277,02
	U.P.V Sadova	1545,35
RONPA0731 – Piatra Buhei	U.P. I Rarău	0,57
RONPA 0739 – Rarău - Pietrele Doamnei	U.P. I Rarău	326,62
RONPA 0741 – Codrul Secular Giumalău	U.P. III Valea Putnei	338,81

4. Suprafața fondului forestier proprietate publică a statului repartizată pe județe, la data Conferinței I:

Județul	Unitate de Producție (Nr./denumire)	Suprafață (ha)
Suceava	U.P. I Rarău	2253,79
	U.P. III Valea Putnei	4787,57

	U.P. IV Fundu Moldovei	1908,69
	U.P. V Sadova	1545,35

5. Suprafețele de fond forestier proprietate publică a statului înscrise în Catalogul Național al Pădurilor Virgine și Cvasivirgine din România, precum și în siturile naturale ale patrimoniului universal UNESCO;

Nu este cazul.

6. Constituirea unităților de producție

Unitățile de producție își mențin numerele, denumirea și limitele de la vechea amenajare.

7. Zonarea funcțională din amenajamentul silvic care expiră și zonarea funcțională propusă în acord cu prevederile planului de management al ariilor naturale protejate și măsurile de conservare din planurile de management ale ariilor naturale protejate respective, aferente habitatelor și speciilor de pe suprafața respectivă

Zonarea funcțională din amenajamentul silvic care expiră

Grupa funcțională	-I-															a II-a	Total	
Categoria funcțională	1H	2A	2B	2C	2H	2I	3F	4F	4I	5C	5E	5G	5H	5I	5L	5M	1B	10531,12

Zonarea funcțională propusă în acord cu prevederile planului de management al ariilor naturale protejate

Grupa funcțională	-I-															a II-a	Total		
Categoria funcțională	1H	2A	2B	2C	2H	2I	3H	4E	4F	5C	5G	5H	5I	5N	5O	5Q	5R	1C	10495,40

8. Bazele de amenajare

- Regimul codru în toate subunitățile de producție și protecție, sau de protecție.
- Compoziția țel stabilită este corespunzătoare tipului natural fundamental de pădure.
- Tratamentele ce se vor aplica sunt următoarele:
 - tăieri progresive în molidișuri pure cu semințiș instalat cu consistența arboretului 0,1-0,3 și în amestecuri de rășinoare cu fag;
 - tăieri rase (parchete mici, sub 3,0 ha) în molidișuri pure;
- Exploatabilitatea tehnică pentru arboretele din grupa a II-a și de protecție pentru cele din grupa I funcțională.
- Ciclul se va stabili pentru fiecare subunitate de gospodărire în care se reglementează recoltarea de produse principale în funcție de vârsta medie a exploatabilității.

9. Subunitățile de gospodărire

- S.U.P. A - Codru regulat
- S.U.P. M - Păduri supuse regimului de conservare deosebită
- S.U.P. K - Rezervații de semințe

- S.U.P. E - Rezervații pentru ocrotirea integrală a naturii
- S.U.P. O - Suprafețe de fond forestier validate, ce urmează a fi puse în posesie

10. Situația respectării posibilității, pe unități de producție

U.P. I Rarău

Lucrarea/ u.m.	Împădu- riri	Degajări	Curățiri		Rărituri		Produse principale		Produse acci- dentale I	Tăieri de conservare		Tăieri de igienă		Produse acci- dentale II
			ha	mc	ha	mc	ha	mc		ha	mc	ha	mc	
Prevederi	53,53	83,22	55,41	561	244,74	6485	255,99	70000	*	10,57	1207	1239,65	10403	*
Realizări	18,82	81,88	49,67	414	233,17	5407,94	331,92	49537,79	18569,22	3,50	559	1372,14	3884,72	191
%	35	98	90	74	95	83	130	71	*	33	46	109	37	*

U.P. III Valea Putnei

Lucrarea/ u.m.	Împădu- riri	Degajări	Curățiri		Rărituri		Produse principale		Produse acci- dentale I	Tăieri de conservare		Tăieri de igienă		Produs acci- dentale II
			ha	mc	ha	mc	ha	mc		ha	mc	ha	mc	
Prevederi	679,52	307,05	234,03	2267	1636,98	59078	625,41	166000	*	212,15	11471	1071,91	8631	*
Realizări	279,98	277,84	252,71	2028	1625,05	58515,62	598,97	87998	61112	179,83	8187	1982,18	3015	3064,7
%	41	90	108	89	99	99	96	53	*	85	71	185	35	*

U.P. IV Fundu Moldovei

Lucrarea/ u.m.	Împădu- riri	Degajări	Curățiri		Rărituri		Produse principale		Produse acci- dentale I	Tăieri de conservare		Tăieri de igienă		Produse acci- dentale II
			ha	mc	ha	mc	ha	mc		ha	mc	ha	mc	
Prevederi	127,53	168,48	83,86	1054	567,38	20471	285,37	57000	*	104,17	4636	482,75	3787	*
Realizări	49,54	164,62	76,62	609	534,15	20096,86	209,82	39245	18836,21	39,34	1685	506,36	1125,86	2251,48
%	39	98	91	58	94	98	74	69	*	38	36	105	30	*

U.P. V Sadova

Lucrarea/ u.m.	Împădu- riri	Degajări	Curățiri		Rărituri		Produse principale		Produse acci- dentale I	Tăieri de conservare		Tăieri de igienă		Produse acci- dentale II
			ha	mc	ha	mc	ha	mc		ha	mc	ha	mc	
Prevederi	99,03	*	10,46	100	729,79	26286	237,38	52000	*	62,57	2997	378,65	3060	*
Realizări	42,68	33,62	10,23	72	725,10	17562,25	256,14	28824,01	17467,16	57,46	1880	435,13	1215	707,18
%		*	98	72	99	67	108	55	*	92	63	63	115	*

11. Structura arboretelor (compoziție, consistentă, clase de vârstă).

Compoziție

U.P. (Nr. denumire)	Suprafața pădure (ha)	Compoziție (specia/%)						
		MO	BR	FA	PAM	LA	PI	ME
I Rarău	2142,23	70	17	12	1	-	-	-

U.P. (Nr. denumire)	Suprafața pădure (ha)	Compoziție (specia/%)						
		MO	BR	FA	PAM	LA	PI	ME
III Valea Putnei	4629,78	93	5	1	-	1	-	-
IV Fundu Moldovei	1707,25	79	9	2	-	4	3	3
V Sadova	1483,04	84	8	3	-	1	4	-
Total	9962,30	85	9	3	-	1	1	1

Consistență

U.P. (Nr./denumire)	Suprafața pădure (ha)	Consistența medie
I Rarău	2142,23	0,73
III Valea Putnei	4629,78	0,71
IV Fundu Moldovei	1707,25	0,70
V Sadova	1483,04	0,73
Total	9962,30	0,72

Clase de vârstă

U.P. (Nr. denumire)	Suprafața pădure (ha)	Clase de vârstă (%)					
		I	II	III	IV	V	VI și peste
I Rarău	2142,23	116,51	102,38	286,81	368,89	765,18	502,46
III Valea Putnei	4629,78	816,96	620,99	1126,59	273,96	760,46	1030,82
IV Fundu Moldovei	1707,25	312,34	324,33	264,92	33,08	215,18	557,40
V Sadova	1483,04	103,05	310,03	436,07	252,08	181,50	200,31
Total	9962,30	1348,86	1357,73	2114,39	928,01	1922,32	2290,99

12. Obiective specifice de conservare și măsuri pentru îmbunătățirea sau menținerea stării de conservare favorabilă a habitatelor forestiere și speciilor de importanță comunitară din ariile naturale protejate care se suprapun peste fondul forestier proprietate publică a statului din U.P. I Rarău, U.P. III Valea Putnei, U.P. IV Fundu Moldovei, U.P. V Sadova din cadrul Ocolului Silvic Pojorâta, Direcția Silvică Suceava

Obiectivele specifice de conservare și măsurile pentru îmbunătățirea sau menținerea stării de conservare favorabilă a habitatelor forestiere și speciilor de importanță comunitară din ariile naturale protejate ROSCI0212 Rarău - Giumalău, ROSCI0328 Obcinele Bucovinei, ROSCI0321 Modova Superioară și ROSPA0089 Obcina Ferdeului, care se suprapun peste fondul forestier proprietate publică a statului din U.P. I Rarău, U.P. III Valea Putnei, U.P. IV Fundu Moldovei, U.P. V Sadova din cadrul Ocolului Silvic Pojorâta, Direcția Silvică Suceava sunt prezentate în Deciziile și Notele emise de președintele Agenției Naționale pentru Aree Naturale Protejate, astfel:

- *Pentru ROSCI0212 Rarău - Giumalău:* Decizia nr. 237/14.06.2021 privind aprobarea Normelor metodologice privind implementarea obiectivelor de conservare din Anexa la Ordinul nr. 965/2016 privind aprobarea Planului de Management și a Regulamentului sitului Natura 2000 ROSCI0212 Rarău - Giumalău;

- *Pentru ROSCI0321 Moldova Superioară:* Decizia nr. 277/25.06.2021 privind aprobarea Normelor metodologice privind implementarea obiectivelor de conservare din Anexa la Ordinul Ministrului Mediului Apelor și Pădurilor nr. 1136/2016 privind aprobarea Planului de management și a Regulamentului sitului Natura 2000 ROSCI0321 Moldova Superioară;

- *Pentru ROSCI0328 Obcinele Bucovinei:* Nota nr. 13436/CA/11.09.2020 privind aprobarea setului minim de măsuri speciale de protecție și conservare a diversității biologice, precum și conservarea habitatelor naturale, a florei și faunei sălbatice, de siguranță a populației și investițiilor din ROSCI0328 Obcinele Bucovinei;

- *Pentru ROSPA0089 Obcina Feredeului:* Decizia nr. 405/11.09.2020 privind aprobarea Normelor metodologice privind implementarea obiectivelor de conservare din Anexa la Ordinul nr. 1040/2016 privind aprobarea planului de management al ariei de protecție specială avifaunistică ROSPA0089 Obcina Feredeului.