










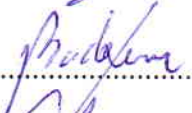



PROCES VERBAL

de avizare a temei de proiectare - Conferința I de amenajare
pentru fondul forestier proprietate publică a statului administrat de Regia Națională a Pădurilor
– Romsilva, prin Ocolul Silvic Pojorâta, U.P. II Giumalău, Direcția Silvică Suceava

Participanți :

1. ing. Alexandru Arăboaei – reprezentant M.M.A.P. 
2. ing. Ciprian Bădescu – reprezentant R.N.P. – Romsilva 
3. ing. Marius Răcilă – reprezentant R.N.P. – Romsilva 
4. ing. Cătălin Diaconescu – director comercial D.S. Suceava 
5. ing. Bogdan Horia – birou fond forestier D.S. Suceava 
6. ing. Ovidiu Morari – birou fond forestier D.S. Suceava 
7. ing. Dan Tiperciuc – șef O.S. Pojorâta 
8. ing. Florin Băițan - responsabil fond forestier O.S. Pojorâta 
9. dr. ing. Anca Ionce – reprezentant A.P.M. Suceava 
10. biolog Cezar Asurdului – reprezentant A.P.M. Suceava 
11. ing. Călin Apetroaie – reprezentant A.N.A.N.P. - Serv. Teritorial Suceava 
12. ing. Sorin Badea – expert C.T.A.P – I.N.C.D.S. „Marin Drăcea” 
13. ing. Mugurel Colesneac – șef proiect – I.N.C.D.S. - St. Bistrița 

În conformitate cu prevederile „Normelor tehnice pentru amenajarea pădurilor” aflate în vigoare, ne-am întrunit în scopul analizei și avizării temei de proiectare pentru fondul forestier proprietate publică a statului administrat de R.N.P. Romsilva prin Ocolul Silvic Pojorâta din Direcția Silvică Suceava, ale căror limite se suprapun parțial peste arii naturale protejate de interes comunitar.

În urma discuțiilor și a analizelor s-au constatat următoarele:

1. Suprafața fondului forestier

Suprafața actuală a fondului forestier proprietate publică a statului, din cadrul acestei unități de producție, administrat de Ocolul silvic Pojorâta este de 2799,66 ha, astfel:

Amenajamentul ediția 2014			Suprafața la data de 16.02.2023		
Unitatea de producție		Suprafața ha	Unitatea de producție		Suprafața ha
Nr.	Denumire		Nr.	Denumire	
II	Giumalău	2799,66	II	Giumalău	2799,66
Total		2799,66	Total		2799,66

Suprafața actuală a fondului forestier proprietate publică a statului, este egală cu cea de la amenajarea precedentă.

Până la recepția lucrărilor de teren, ocolul silvic va prezenta proiectanților situația mișcărilor de suprafață realizată în semestrul al II-lea al anului 2023, vizată de O.S. Pojorâta, astfel încât la terminarea campaniei de teren, proiectantul să dispună de informațiile necesare elaborării amenajamentului pentru întregul fond forestier proprietate publică a statului ce va fi înscris în SILV 1 la sfârșitul anului 2023.

2. Constituirea unității de producție

Limitele unității de producție nu se modifică față de cele de la amenajarea precedentă. Unitatea de producție își menține numărul și denumirea anterioare.

3. Baza cartografică

Planurile de bază (trapezele) la scara 1 : 5.000 (foi volante), pentru întreaga suprafață a fondului forestier, care au fost utilizate și la amenajările anterioare, cu echidistanța curbelor de nivel de 5 metri. Planurile s-au întocmit în urma aerofotografierilor din anul 1977, reperajul și descifrarea fiind executate de I.G.F.C.O.T. în anii 1978, 1979, iar originalul de teren, originalul de editare și imprimarea realizându-se la I.G.F.C.O.T. în anul 1982. Acestea vor fi actualizate cu ajutorul măsurătorilor și a imaginilor fotogrammetrice (ortofotoplanuri) cât mai recente.

Proiectantul împreună cu direcția silvică vor solicita structurilor naționale de cadastru, geodezie și cartografie cele mai recente date ale zborurilor fotogrammetrice executate în zonă pentru completarea bazei cartografice deținută de I.N.C.D.S. „Marin Drăcea”. Proiectantul va comunica R.N.P. – Romsilva, rezultatul demersurilor întreprinse și măsurile luate pentru actualizarea bazei cartografice.

4. Ocupații și litigii

Suprafața ocupațiilor și litigiilor și situația detaliată a acestora sunt prezentate la punctul 4.1 din tema de proiectare privind lucrările de reamenajare a fondului forestier proprietate publică a statului din cadrul acestor unități de producție.

5. Zonarea funcțională

Zonarea funcțională va fi pusă în concordanță cu Normele tehnice în vigoare și prevederile Ord. 766/2018 cu modificările și completările ulterioare, proiectantul având obligația analizării în vederea actualizării categoriilor funcționale, în funcție de obiectivele social economice și ecologice apărute în raza ocolului silvic.

6. Constituirea subunităților de gospodărire

Subunitățile de gospodărire se vor constitui în conformitate cu prevederile din „Norme tehnice pentru amenajarea pădurilor”. În principiu se consideră oportună și justificată ecologic și economic constituirea următoarelor subunități de gospodărire: A și M.

În cazul în care vor exista suprafețe validate în baza legilor fondului funciar și nepuse în posesie până la finele anului 2023, acestea vor fi constituite ca S.U.P. O – „suprafețe de fond forestier validate, ce urmează a fi puse în posesie“, numai prin includerea în cadrul acesteia a subparcelelor și parcelelor validate pe întreaga suprafață, subunitate în care se va reglementa producția.

7. Bazele de amenajare

Se vor adopta în conformitate cu prevederile din „Norme tehnice pentru amenajarea pădurilor”. Situația acestora este prezentată în anexa prezentului proces verbal.

8. Probleme speciale

- Direcția silvică are obligația de a parcurge procedura legală de avizare de mediu, conform prevederilor legale în vigoare.

- La efectuarea lucrărilor de teren și la încadrarea arboretelor în planurile de lucrări, proiectantul va analiza și aplica prevederile Ordinului 3397/2012 privind stabilirea criteriilor și indicatorilor de identificare a pădurilor virgine și cvasivirgine în România, precum și pădurile cu valoare ridicată de conservare în vederea zonării corespunzătoare a acestora;

- Șeful de proiect împreună cu direcția și ocolul silvic vor analiza arboretele surse de semințe care se vor corela cu „Catalogul Rezervațiilor de Semințe” și arboretele resurse genetice forestiere din „Catalogul National al Resurselor Genetice Forestiere”;

- Direcția silvică Suceava va prezenta proiectantului, până la data de 15 ianuarie 2024, situația detaliată la 31 decembrie 2023, a intrărilor și ieșirilor din fondul forestier, în concordanță cu raportările făcute în SILV 1, situația stocurilor de material lemnos, precum și borderoul partizilor pentru producția anului 2024;

- Noile amenajamente se vor elabora în sistem G.I.S.;

- Proiectantul va analiza situația proceselor verbale de punere în posesie (Titluri de proprietate) emise anterior anului 2014, care au fost operate în fișa 1E;

- Șeful de proiect are obligația încărcării în aplicația Sumal 2.0 a procesului verbal în termen de 30 de zile;

- Până în prezent nu există elaborată și aprobată aplicația informatică pentru elaborarea amenajamentelor silvice prevăzută de art. 4 din ordinul 1323/2015, în concordanță cu prevederile noilor norme tehnice pentru amenajarea pădurilor, ediția 2022;

- Amenajamentele silvice nu conțin proiecte enumerate în anexele 1 și 2 din Legea 292/2018 privind evaluarea impactului anumitor proiecte publice sau private asupra mediului.

Conferința avizează tema de proiectare, cu luarea în considerare a celor prevăzute în prezentul proces verbal.

Procesul verbal s-a întocmit în 8 (opt) exemplare.

ANEXA

la Procesul Verbal al ședinței de preavizare a temei de proiectare – Conferința I de amenajare pentru fondul forestier proprietate publică a statului administrat de Regia Națională a Pădurilor – Romsilva din U.P. II Giumalău, din cadrul Ocolului Silvic Pojorâta, Direcția Silvică Suceava

1. Suprafața fondului forestier proprietate publică a statului la data intrării în vigoare a amenajamentului silvic care se reamenajează:

U.P. II Giumalău 2799,66 - ha,

2. Suprafața fondului forestier proprietate publică a statului la data Conferinței I:

U.P. II Giumalău 2799,66 - ha,

3. Suprafața fondului forestier proprietate publică a statului inclusă în arii naturale protejate, la data Conferinței I:

Nu este cazul.

4. Suprafața fondului forestier proprietate publică a statului repartizată pe județe, la data Conferinței I:

Județul	Unitate de Producție (Nr./denumire)	Suprafață (ha)
Suceava	U.P. II Giumalău	2799,66

5. Suprafețele de fond forestier proprietate publică a statului înscrise în Catalogul Național al Pădurilor Virgine și Cvasivirgine din România, precum și în siturile naturale ale patrimoniului universal UNESCO;

Nu este cazul.

6. Constituirea unităților de producție

Unitatea de producție își menține numărul, denumirea și limitele de la vechea amenajare.

7. Zonarea funcțională din amenajamentul silvic care expiră și zonarea funcțională propusă în acord cu prevederile planului de management al ariilor naturale protejate și măsurile de conservare din planurile de management ale ariilor naturale protejate respective, aferente habitatelor și speciilor de pe suprafața respectivă

Zonarea funcțională din amenajamentul silvic care expiră

Grupa funcțională	-I-								a II-a	Total
Categoria funcțională	1H	2A	2B	2C	2I	4I	5G	5I	1B	2799,66

Zonarea funcțională propusă în acord cu prevederile planului de management al ariilor naturale protejate

Grupa funcțională	-I-										a II-a	Total
Categoria funcțională	1H	2A	2B	2C	2I	4F	5G	5I	5Q	5R	1C	2799,66

8. Bazele de amenajare

- Regimul codru în toate subunitățile de producție și protecție, sau de protecție.
- Compoziția țel stabilită este corespunzătoare tipului natural fundamental de pădure.
- Tratamentele ce se vor aplica sunt următoarele:
 - tăieri progresive în molidișuri pure cu semințis instalat cu consistența arboretului 0,1-0,3 și în amestecuri de rășinoare cu fag;
 - tăieri rase (parchete mici, sub 3,0 ha) în molidișuri pure;
- Exploatabilitatea tehnică pentru arboretele din grupa a II-a și de protecție pentru cele din grupa I funcțională.
- Ciclul se va stabili pentru fiecare subunitate de gospodărire în care se reglementează recoltarea de produse principale în funcție de vârsta medie a exploatabilității.

9. Subunitățile de gospodărire

- S.U.P. A - Codru regulat
- S.U.P. M - Păduri supuse regimului de conservare deosebită
- S.U.P. O - Suprafețe de fond forestier validate, ce urmează a fi puse în posesie

10. Situația respectării posibilității, pe unități de producție

U.P. II Giumalău

Lucrarea/ u.m.	Împădu- riri	Deгаjări	Curățiri		Rărituri		Produse principale		Produse acci- dentale I	Tăieri de conservare		Tăieri de igienă		Produse acci- dentale II
	ha	ha	ha	mc	ha	mc	ha	mc	mc	ha	mc	ha	mc	mc
Prevederi	193,62	50,36	76,15	306	850,38	19920	239,90	61001	*	351,22	16941	906,74	7149	*
Realizări	72,64	51,65	87,40	344	907,61	19886,72	287,24	39126,66	31371,30	267,86	10339	836,31	1888	3187,09
%	38	103	115	112	107	100	120	64	*	76	61	92	26	*

11. Structura arboretelor (compoziție, consistență, clase de vârstă).

Compoziție

U.P. (Nr. denumire)	Suprafața pădure (ha)	Compoziție (specia/%)				
		MO	BR	ME	FA	LA
II Giumalău	2753,59	83	10	3	2	2
Total	2753,59	83	10	3	2	2

Consistență

U.P. (Nr./denumire)	Suprafața pădure (ha)	Consistența medie
II Giupalău	2753,59	0,72
Total	2753,59	0,72

Clase de vârstă

U.P. (Nr. denumire)	Suprafața pădure (ha)	Clase de vârstă (%)					
		I	II	III	IV	V	VI și peste
II Giupalău	2753,59	315,21	370,59	653,41	272,24	516,20	617,74
Total	2753,39	315,21	370,59	653,41	272,24	516,20	617,74