

R.N.P. - ROMSILVA














D.S. SUCEAVA

Nr. 11465/16.02.2023

## PROCES VERBAL

de avizare a temei de proiectare - Conferința I de amenajare  
pentru fondul forestier proprietate publică a statului administrat de Regia Națională a Pădurilor –  
Romsilva, prin Ocolul Silvic Breaza, U.P. I Botuș Lucina, U.P. II Izvoarele Sucevei, U.P. III Breaza  
Sulița, Direcția Silvică Suceava

### Participanți :

1. ing. Alexandru Arăboaei – reprezentant M.M.A.P. .... 
2. ing. Ciprian Bădescu – reprezentant R.N.P. – Romsilva .... 
3. ing. Marius Răcilă – reprezentant R.N.P. – Romsilva .... 
4. ing. Cătălin Diaconescu – director comercial D.S. Suceava .... 
5. ing. Bogdan Horia – birou fond forestier D.S. Suceava .... 
6. ing. Ovidiu Morari – birou fond forestier D.S. Suceava .... 
7. ing. Lițu Mihai – șef O.S. Breaza .... 
8. ing. Șovea Daniel - fond forestier O.S. Breaza .... 
9. ing. Anca Ionce – reprezentant APM Suceava .... 
10. biolog Cezar Asurdului – reprezentant APM Suceava .... 
11. ing. Călin Apetroaie – reprezentant ANANP ST Suceava .... 
12. ing. Sorin Badea – expert C.T.A.P – I.N.C.D.S. „Marin Drăcea” .... 
13. ing. Bogdan Stan – șef proiect – SCDEP Bistrița .... 

În conformitate cu prevederile „Normelor tehnice pentru amenajarea pădurilor” aflate în vigoare, ne-am întrunit în scopul analizei și avizării temei de proiectare pentru fondul forestier proprietate publică a statului administrat de R.N.P. Romsilva prin Direcția Silvică Suceava, Ocolul Silvic Breaza, din U.P. I Botuș Lucina, U.P. II Izvoarele Sucevei, U.P. III Breaza Sulița, ale căror limite se suprapun peste arii naturale protejate de interes comunitar.

În urma discuțiilor și a analizelor s-au constatat următoarele:

### 1. Suprafața fondului forestier

Suprafața actuală a fondului forestier proprietate publică a statului, din cadrul acestor unități de producție, administrată de Ocolul silvic Breaza este de 6599,9 ha, fiind repartizată pe unități de producție astfel:

Amenajamentul ediția 2014			Suprafața la data de 31.12.2022		
Unitatea de producție		Suprafața ha	Unitatea de producție		Suprafața ha
Nr.	Denumire		Nr.	Denumire	
I	Botuș Lucina	2529,50	I	Botuș Lucina	2415,55
II	Izvoarele Sucevei	1506,80	II	Izvoarele Sucevei	1433,72
III	Breaza Sulița	2896,40	III	Breaza Sulița	2750,63
<b>Total</b>		<b>6932,70</b>	<b>Total</b>		<b>6599,90</b>

Suprafața actuală a fondului forestier proprietate publică a statului, este mai mică decât cea de la amenajarea precedentă. Diferența în minus de 332,8 ha este urmarea aplicării legilor fondului funciar.

Până la recepția lucrărilor de teren, ocolul silvic va prezenta proiectanților situația mișcărilor de suprafață realizată în semestrul al II-lea al anului 2023, vizată de O.S. Breaza, astfel încât la terminarea campaniei de teren, proiectantul să dispună de informațiile necesare elaborării amenajamentului pentru întregul fond forestier proprietate publică a statului ce va fi înscris în SILV 1 la sfârșitul anului 2023.

### 2. Constituirea unităților de producție

Limitele unităților de producție nu se modifică față de cele de la amenajarea precedentă. Unitățile de producție își mențin numerele și denumirile anterioare.

### 3. Baza cartografică

Planurile de bază (trapezele) la scara 1 : 5.000 (foi volante) care au fost utilizate, au echidistanța curbelor de nivel de 5 m. Foile volante au fost întocmite, o parte (15 bucăți) în urma aerofotografiilor efectuate în anul 1977, reperajul I-a făcut I.C.A.S. București în anii 1978 - 1979, restituția s-a făcut de I.C.A.S în anul 1981, iar originalul de editare de I.G.F.C.O.T și imprimarea, executată de I.C.A.S., în anul 1982, o parte (47 bucăți) s-au întocmit în urma aerofotografiilor din anul 1973, cu reperajul și descifrarea executate de I.G.P.S.M.S. în anii 1973-1974, originalul de teren întocmit de I.G.P.S.M.S. în anul 1975, iar originalul de editare și imprimarea executate de I.G.F.C.O.T. în anul 1976, iar planurile L-35-15-A-d-3-II, IV și L-35-15-C-b-1-IV sau aerofotografiat în anii 1981-1982, reperajul și originalul de teren fiind executate de I.C.A.S. în anii 1984-1985, iar originalul de editare și imprimarea realizându-se la I.G.F.C.O.T. în anul 1986, iar planul L-35-15-B-c-1-III cu aerofotografierea executată în anul 1971, reperajul și descrierea executate în 1972, originalul de teren întocmit în anul 1973, originalul de editare și imprimarea în anul 1977 de către aceleași instituții de mai sus.

Proiectantul împreună cu direcția silvică vor solicita structurilor naționale de cadastru, geodezie și cartografie cele mai recente date ale zborurilor fotogrammetrice executate în zonă pentru completarea bazei cartografice deținută de I.N.C.D.S. „Marin Drăcea”. Proiectantul va comunica R.N.P. – Romsilva, rezultatul demersurilor întreprinse și măsurile luate pentru actualizarea bazei cartografice.

#### **4. Ocupații și litigii**

În prezent se înregistrează ocupații cu o suprafață totală de 477,93 ha. Până la sfârșitul campaniei de teren ocolul silvic și direcția silvică vor face demersuri în vederea rezolvării lor.

În parcelele în care s-au predat, din diferite motive, doar parțial suprafețe de teren se vor executa lucrări de ridicare în plan a conturului terenului rămas în proprietatea publică a statului și a celui predat altor proprietari. Informațiile rezultate vor sta la baza identificării eventualelor ocupații și litigii.

#### **5. Zonarea funcțională**

Zonarea funcțională va fi pusă în concordanță cu prevederile Normelor tehnice în vigoare și Ord. 766/2018 cu modificările și completările ulterioare, proiectantul având obligația analizării în vederea actualizării categoriilor funcționale, în funcție de obiectivele social economice și ecologice apărute în raza ocolului silvic.

#### **6. Constituirea subunităților de gospodărire**

Subunitățile de gospodărire se vor constitui în conformitate cu prevederile din „Norme tehnice pentru amenajarea pădurilor”. În principiu se consideră oportună și justificată ecologic și economic constituirea următoarelor subunități de gospodărire: A, E, K și M.

În cazul în care vor exista suprafețe validate în baza legilor fondului funciar și nepuse în posesie până la finele anului 2023, acestea vor fi constituite ca „S.U.P. O” – „suprafețe de fond forestier validate, ce urmează a fi puse în posesie”, numai prin includerea în cadrul acestora a subparcelelor și parcelelor validate pe întreaga suprafață. Pentru subunitatea „S.U.P. O” ocolul propune să nu se reglementeze producția.

#### **7. Bazele de amenajare**

Se vor adopta în conformitate cu prevederile din „Norme tehnice pentru amenajarea pădurilor”. Situația acestora este prezentată în anexa prezentului proces verbal.

#### **8. Probleme speciale**

- Direcția silvică are obligația de a parcurge procedura legală de avizare de mediu, conform prevederilor legale în vigoare.

- La efectuarea lucrărilor de teren și la încadrarea arboretelor în planurile de lucrări, proiectantul va analiza și aplica prevederile Ordinului 3397/2012 privind stabilirea criteriilor și indicatorilor de identificare a pădurilor virgine și cvasivirgine în România, precum și pădurile cu valoare ridicată de conservare în vederea zonării corespunzătoare a acestora, dacă este cazul;

- Șeful de proiect împreună cu direcția și ocolul silvic vor analiza arboretele surse de semințe care se vor corela cu „Catalogul Rezervațiilor de Semințe” din anul 2013 și arboretele resurse genetice forestiere din „Catalogul Național al Resurselor Genetice Forestiere” din anul 2012;

- Direcția silvică Suceava va prezenta proiectantului, până la data de 10 ianuarie 2024, situația detaliată la 31 decembrie 2023, a intrărilor și ieșirilor din fondul forestier, în concordanță cu raportările

făcute în SILV 1, situația stocurilor de material lemnos, precum și borderoul partizilor pentru producția anului 2023;

- Noile amenajamente se vor elabora în sistem G.I.S.

- Până în prezent nu există elaborată și aprobată aplicația informatică pentru elaborarea amenajamentelor silvice prevăzută de art. 4 din ordinul 1323/2015, în concordanță cu prevederile noilor norme tehnice pentru amenajarea pădurilor, ediția 2022.

- Proiectantul va analiza situația proceselor verbale de punere în posesie (Titluri de proprietate) emise anterior anului 2014, care au fost operate în fișa 1E.

- Administratorul ariilor naturale protejate în măsura în care dispune, va pune la dispoziția titularului amenajamentului silvic hărțile de distribuție a speciilor și habitatelor protejate din cadrul ariilor naturale de interes comunitar, obiectivele specifice de conservare a speciilor și habitatelor și măsurile de conservare din planurile de management ale ariilor naturale protejate.

- Șeful de proiect are obligația încărcării în aplicația Sumal 2.0 a procesului verbal în termen de 30 de zile.

- Amenajamentele silvice nu conțin proiecte enumerate în anexele 1 și 2 din legea 292/2018 privind evaluarea impactului anumitor proiecte publice sau private asupra mediului.

- Prezentul proces verbal este însoțit de anexa, care este parte integrantă din acesta.

Conferința avizează tema de proiectare, cu luarea în considerare a celor prevăzute în prezentul proces verbal.

*Procesul verbal s-a întocmit în 8 (zece) exemplare.*

## ANEXA

la Procesul Verbal al ședinței de preavizare a temei de proiectare – Conferința I de amenajare pentru fondul forestier proprietate publică a statului administrat de Regia Națională a Pădurilor – Romsilva din  
U.P. I Botuș Lucina  
U.P. II Izvoarele Sucevei  
U.P. III Breaza Sulița  
din cadrul Ocolului Silvic Breaza, Direcția Silvică Suceava

1. Suprafața fondului forestier proprietate publică a statului la data intrării în vigoare a amenajamentului silvic care se reamenajează:

U.P. I Botuș Lucina 2415,55 – ha,  
U.P. II Izvoarele Sucevei 1433,72 – ha,  
U.P. III Breaza Sulița 2752,63 – ha,

2. Suprafața fondului forestier proprietate publică a statului la data Conferinței I:

U.P. I Botuș Lucina 2415,55 – ha,  
U.P. II Izvoarele Sucevei 1433,72 – ha,  
U.P. III Breaza Sulița 2752,63 - ha

3. Suprafața fondului forestier proprietate publică a statului inclusă în arii naturale protejate, la data Conferinței I:

Arie naturală protejată (denumire)	Unitate de producție (Nr./Denumire)	Suprafață (ha)
RONPA0742 – Răchitișul Mare	I – Botuș Lucina	4,82
ROSCI0086 – Găina Lucina	I – Botuș Lucina	34,03
ROSCI0321- Moldova Superioară	I – Botuș Lucina	0,4
ROSPA0089 – Obcina Feredeului	II Izvoarele Sucevei III Breaza Sulița	2781,47
ROSCI0328 – Obcinile Bucovinei	III Breaza Sulița	971,34

4. Suprafața fondului forestier proprietate publică a statului repartizată pe județe, la data Conferinței I:

Județul	Unitate de producție (Nr./Denumire)	Suprafață (ha)
Suceava	U.P. I Botuș Lucina	2415,55
	U.P. II Izvoarele Sucevei	1433,72
	U.P. III Breaza Sulița	2750,63

**5. Suprafețele de fond forestier proprietate publică a statului înscrise în Catalogul Național al Pădurilor Virgine și Cvasivirgine din România, precum și în siturile naturale ale patrimoniului universal UNESCO:**

Nu avem cazuri.

**6. Constituirea unităților de producție:**

Unitățile de producție își mențin numerele, denumirea și limitele de la vechea amenajare.

**7. Zonarea funcțională din amenajamentul silvic care expiră și zonarea funcțională propusă în acord cu prevederile planului de management al ariilor naturale protejate respective, aferente habitatelor și speciilor de pe suprafața respectivă:**

**Zonarea funcțională din amenajamentul silvic care expira**

Grupa funcțională	I									II	Total
Categoria funcțională	2A	2I	2L	5C	5H	5I	5L	5M	1B	6599,9	

**Zonarea funcțională propusă în acord cu prevederile planului de management al ariilor naturale protejate**

Grupa funcțională	I										II	Total
Categoria funcțională	2A	2I	2L	5C	5H	5I	5G	5N	5Q	5R	1B	6599,9

**8. Bazele de amenajare**

- Regimul codru în toate subunitățile de producție și protecție, sau de protecție.
- Compoziția țel stabilită este corespunzătoare tipului natural fundamental de pădure.
- Tratamentele ce se vor aplica sunt următoarele:
  - tăieri progresive în amestecurile de rășinoase cu fag, în molideto - brădetete și în unele molidișuri în care regenerarea naturală este instalată pe procente apreciabile de suprafață, în ochiurile create, în deosebi, prin extragerea produselor accidentale - doborâturilor de vânt;
  - tăieri rase (parchete mici, sub 3,0 ha) în molidișuri și în arboretele care necesită refacerea sau substituirea;
- Exploatabilitatea tehnică pentru arboretele din grupa a II-a și de protecție pentru cele din grupa I funcțională.
- Ciclul: 110 ani pentru arboretele din SUP A.

**9. Subunitățile de gospodărire**

Datorită țelurilor de gospodărire diferite ce vizează arboretele, în cadrul fiecărei unități de producție a fost necesară constituirea de subunități de gospodărire.

La nivel de ocol sunt constituite următoarele subunități de gospodărire:

- S.U.P. „A“ - codru regulat - sortimente obișnuite (TIII, T IV și T VI funcțional);
- S.U.P. „E“ – rezervații pentru ocrotirea integrală a fondului forestier (T I funcțional);
- S.U.P. „K“ - rezervații de semințe forestiere (T II funcțional);
- S.U.P. „M“ - păduri supuse regimului de conservare deosebită (T II funcțional).

## 10. Situația respectării posibilității, pe unitate de producție

### a) U.P. I Botuș Lucina

Lucrarea/ u.m.	Împă- duriri	Dega- jări	Curățiri		Rărituri		Produse principale		Produse acci- dentale I	Tăieri de conservare		Tăieri de igienă		Produse acci- dentale II
	ha	ha	ha	mc	ha	mc	ha	mc	mc	ha	mc	ha	mc	mc
Prevederi	137.07	83.42	63.35	745	1018.95	36408	137.07	50000	*	59.71	2161	769.28	6907	*
Realizări	25.54	83.42	63.35	702	827.77	22703.12	125,25	25912,1	13977.17	33.69	1252,23	2098.25	8492,42	1058.75
%	19	100	100	94	81	62	91	52	*	56	58	273	123	*

Notă: din volumul total de 13977.17 mc de produse accidentale extrase pe parcul aplicării amenajamentului, volumul de 1723.3 mc a fost extras din arborete încadrate în S.U.P. M iar restul de 12253.87 a fost extras din arborete încadrate în S.U.P. A.

### b) U.P. II Izvoarele Sucevei

Lucrarea/ u.m.	Împă- duriri	Dega- jări	Curățiri		Rărituri		Produse principale		Produse acci- dentale I	Tăieri de conservare		Tăieri de igienă		Produse acci- dentale II
	ha	ha	ha	mc	ha	mc	ha	mc	mc	ha	mc	ha	mc	mc
Prevederi	74,25	5,78	7,64	119	453,71	15529	66,91	21000	*	1,64	55	496,97	3888	*
Realizări	14,45	5,78	7,64	117	414,82	14723,21	31,72	7113,84	9090,79	0	0	842,49	2729,26	1405,68
%	19	100	100	98	91	95	47	34	*	0	0	170	70	*

Notă: din volumul total de 9090.79 mc de produse accidentale extrase pe parcul aplicării amenajamentului, volumul de 891.24 mc a fost extras din arborete încadrate în S.U.P. M iar restul de 8199.55 a fost extras din arborete încadrate în S.U.P. A.

### c) U.P. III Breaza Sulița

Lucrarea/ u.m.	Împă- duriri	Dega- jări	Curățiri		Rărituri		Produse principale		Produse acci- dentale I	Tăieri de conservare		Tăieri de igienă		Produse acci- dentale II
	ha	ha	ha	mc	ha	mc	ha	mc	mc	ha	mc	ha	mc	mc
Prevederi	148,58	74,86	54,44	893	549,65	17402	201,78	40000	*	284,68	12630	1131,01	9232	*
Realizări	53,17	67,2	53,41	516	499,24	11270,02	148,24	16944,72	13570,72	727,71	6758	2984,5	10943,36	1204,2
%	36	90	98	58	91	65	73	42	*	256	54	264	119	*

Notă: din volumul total de 13570,72 mc de produse accidentale extrase pe parcursul aplicării amenajamentului, volumul de 5282 mc a fost extras din arborete încadrate în S.U.P. M,K iar restul de 8288.72 a fost extras din arborete încadrate în S.U.P. A.

## 11. Structura arboretelor

### Compoziție

U.P. (Nr. denumire)	Suprafața pădure (ha)	Compoziție (specia/%)					
		MO	BR	PI	LA	ME	DT
U.P. I Botuș Lucina	2205,37	94	3	1			
U.P. II Izvoarele Sucevei	1234,37	99				1	
U.P. III Breaza Sulița	2513,24	90		8	1	1	

### Consistență

U.P. (Nr. denumire)	Suprafața pădure (ha)	Consistența medie
U.P. I Botuș Lucina	2205,37	0,78
U.P. II Scorușu	1234,37	0,77
U.P. III Breaza Sulița	2513,24	0,72

### Clase de vârstă

U.P. (Nr. denumire)	Suprafața pădure (ha)	Clase de vârstă (%)					
		I	II	III	IV	V	VI si peste
U.P. I Botuș Lucina	2205,37	10	27	25	9	24	27
U.P. II Scorușu	1234,37	2	20	53	6	15	4
U.P. Breaza Sulița	2513,24	6	20	32	7	11	24

## 12. Obiective specifice de conservare și măsuri pentru îmbunătățirea sau menținerea stării de conservare favorabilă a habitatelor forestiere și speciilor de importanță comunitară



**din ariile naturale protejate care se suprapun peste fondul forestier proprietate publică a statului din U.P. I Botuș Lucina, U.P. II Izvoarele Sucevei, U.P. III Breaza Sulița din cadrul Ocolului Silvic Breaza, Direcția Silvică Suceava**

Obiectivele specifice de conservare și măsurile pentru îmbunătățirea sau menținerea stării de conservare favorabilă a habitatelor forestiere și speciilor de importanță comunitară din ariile naturale protejate ROSCI0086 Găina Lucina, ROSCI0321 Moldova Superioară, ROSCI0328 Obcinile Bucovinei, ROSPA0089 Obcina Feredeului, RONPA0746 Cheile Lucavei, RONPA0742 Răchitișul Mare, RONPA0737 Tinovul Găina Lucina care se suprapun peste fondul forestier proprietate publică a statului din U.P. I Botuș Lucina, U.P. II Izvoarele Sucevei, U.P. III Breaza Sulița din cadrul Ocolului Silvic Breaza, Direcția Silvică Suceava sunt prezentate în Planurile de Management aprobate, Deciziile și Notele emise de președintele Agenției Naționale pentru Arii Naturale Protejate, astfel:

- Pentru ROSCI0086 Găina Lucina: Planul de management aprobat prin Ordinul ministrului Mediului apelor și pădurilor nr. 1241/2016.
- Pentru ROSCI0321 Moldova Superioară – Planul de management aprobat prin Ordinul Ministrului Mediului, Apelor și Pădurilor nr. 1136/2016 și obiectivele de conservare aprobate prin Decizia Președintelui A.N.A.N.P. nr. 277/25.06.2021 referitoare la aprobarea Normelor metodologice privind implementarea obiectivelor de conservare din Anexa la Ordinul nr. 956/2016 privind aprobarea planului de management și al regulamentului sitului Natura 2000 ROSCI0321 Moldova Superioară.
- Pentru ROSCI0328 Obcinele Bucovinei – obiective specifice de conservare pentru situl Natura 2000 ROSCI0328 Obcinele Bucovinei aprobate prin Nota Ministerului Mediului Apelor și Pădurilor nr. 13436/C.A./11.09.2020.
- Pentru ROSPA0089 Obcina Feredeului – PM aprobat prin Ordinul ministrului mediului, apelor și pădurilor nr. 1040/2016 și a obiectivelor specifice de conservare pentru situl Natura 2000 ROSPA0089 Obcina Feredeului aprobate prin Decizia Ministerului Mediului Apelor și Pădurilor nr. 405/11.09.2020.