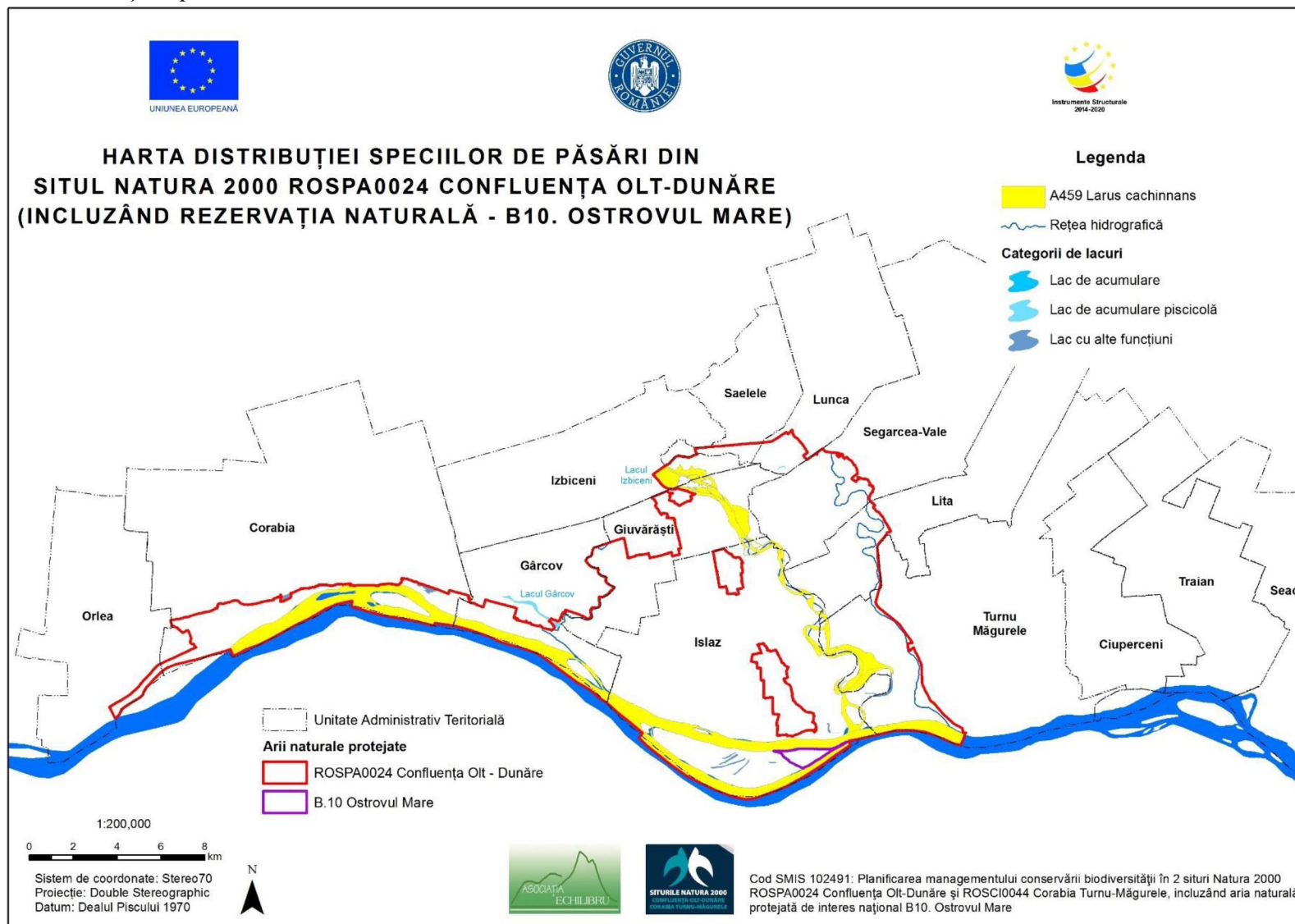
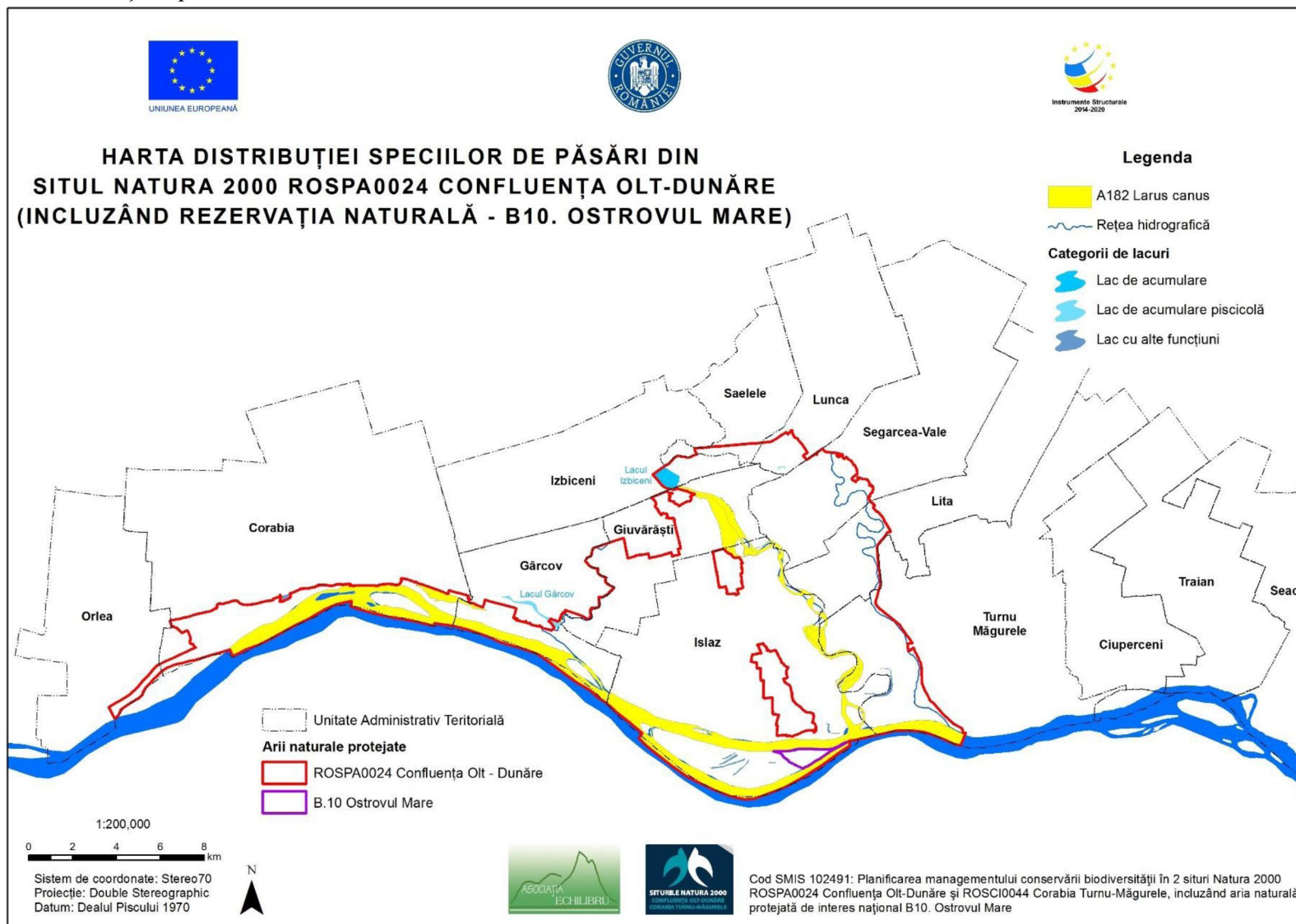


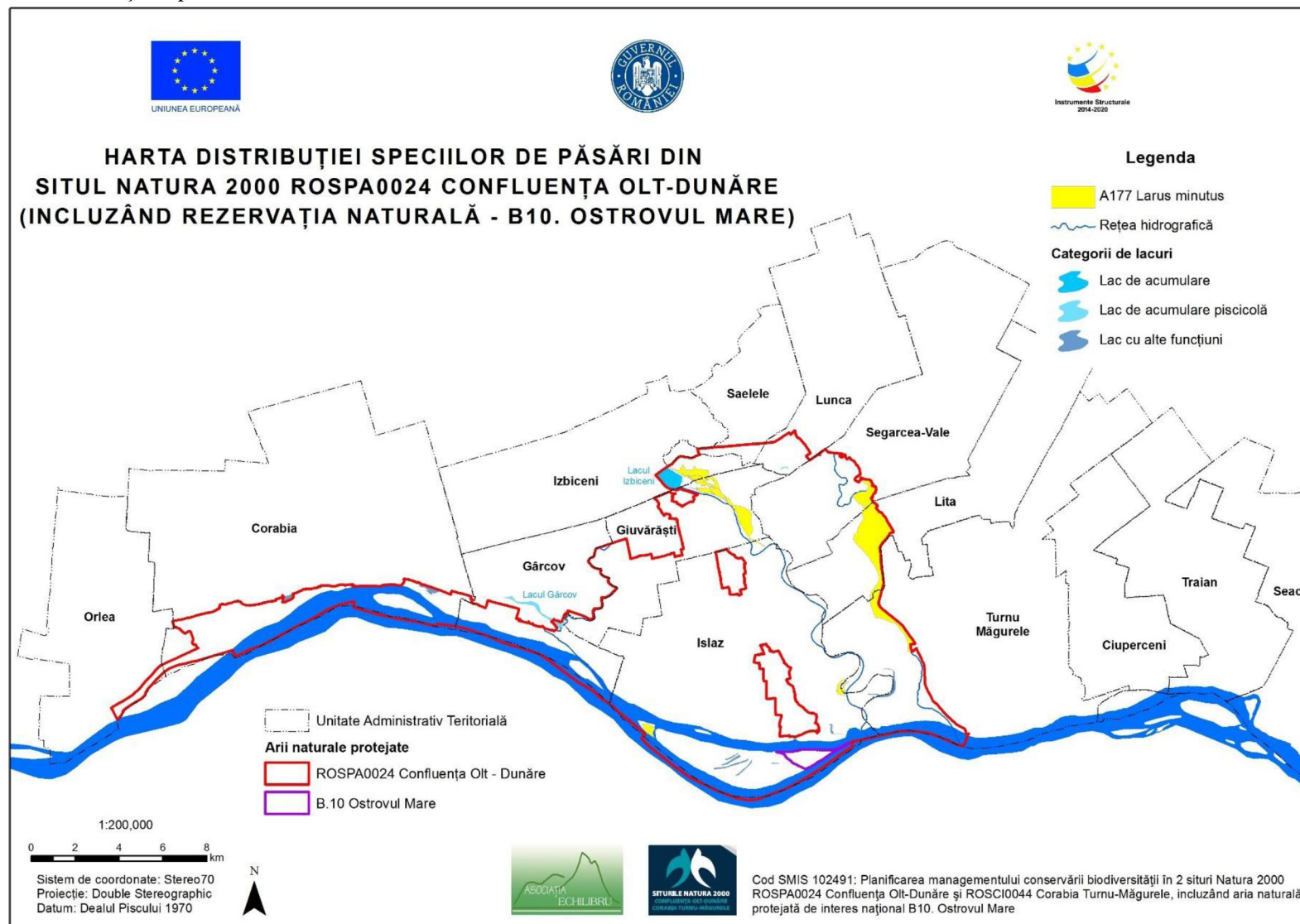
3.11.86. Harta distribuției speciei *Larus cachinnans*



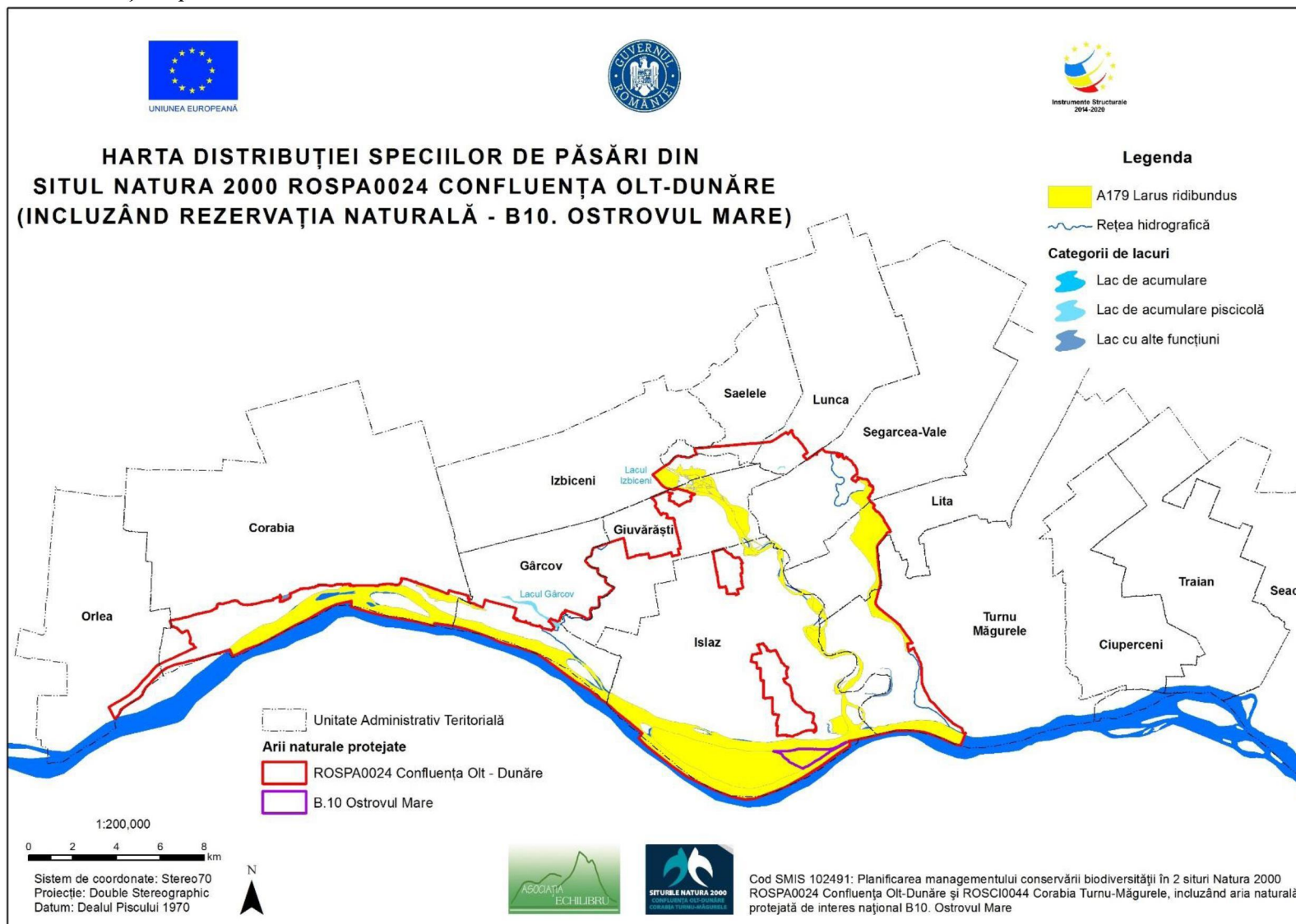
3.11.87. Harta distribuției speciei *Larus canus*



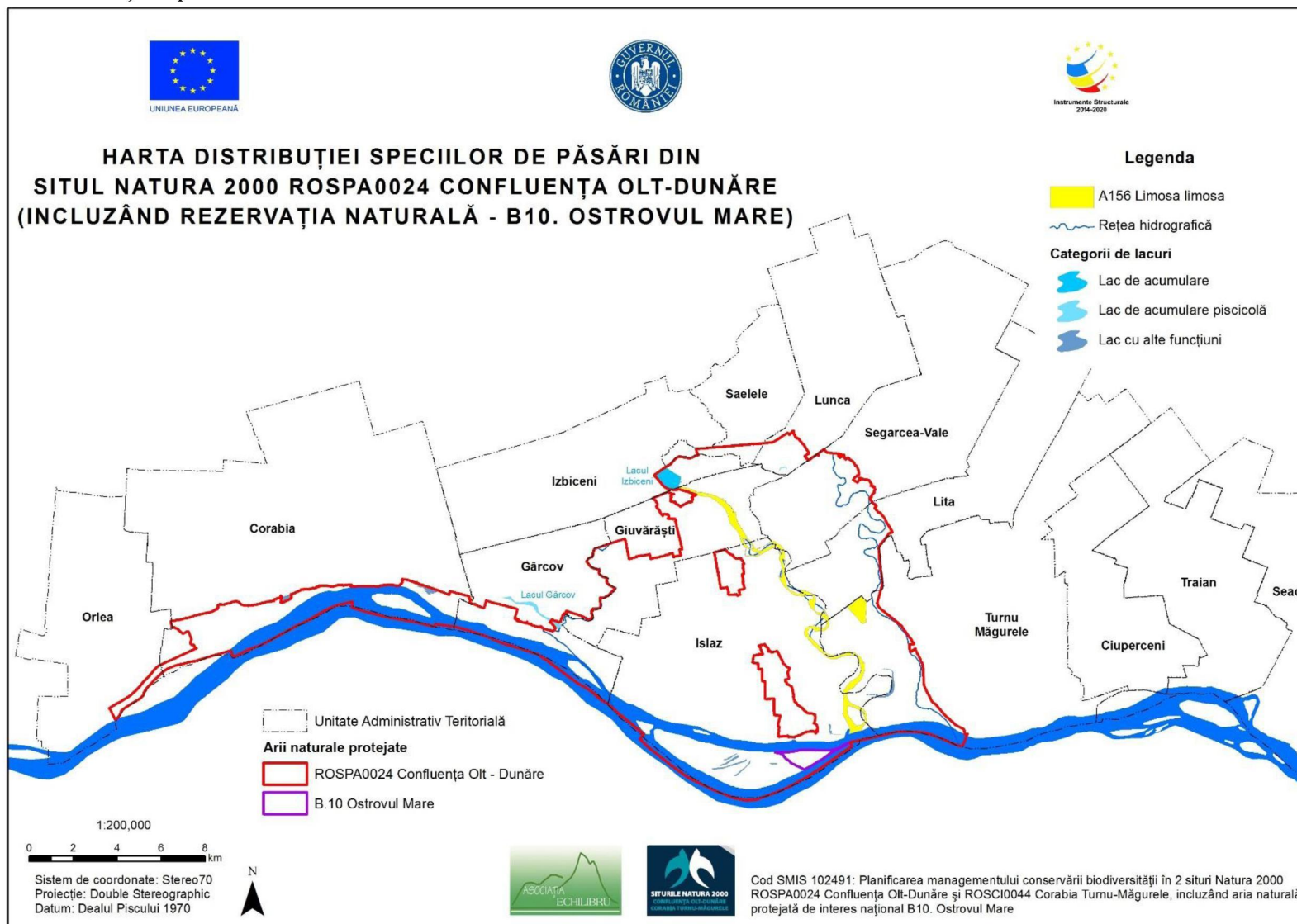
3.11.88. Harta distribuției speciei *Larus minutus*



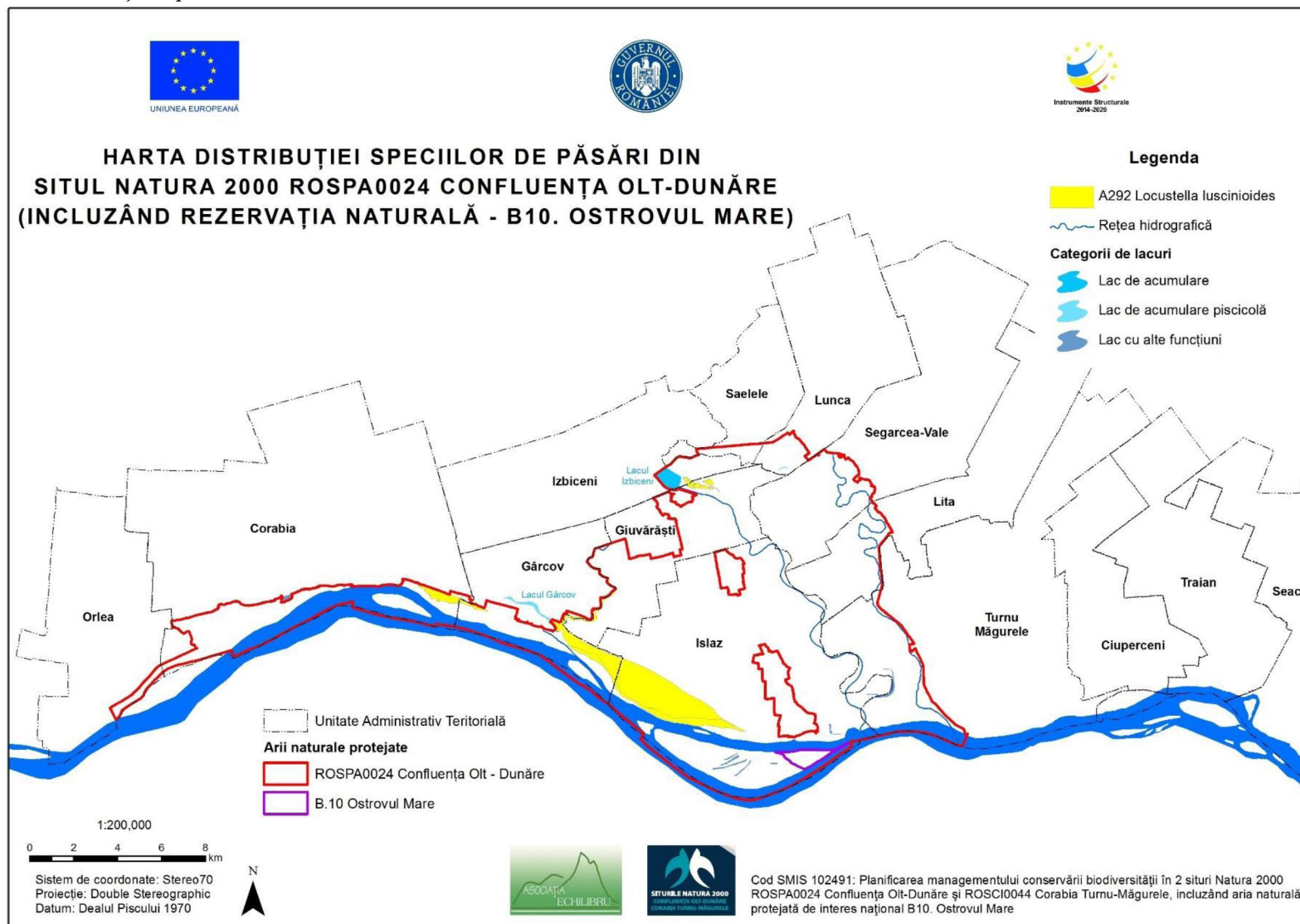
3.11.89. Harta distribuției speciei *Larus ridibundus*



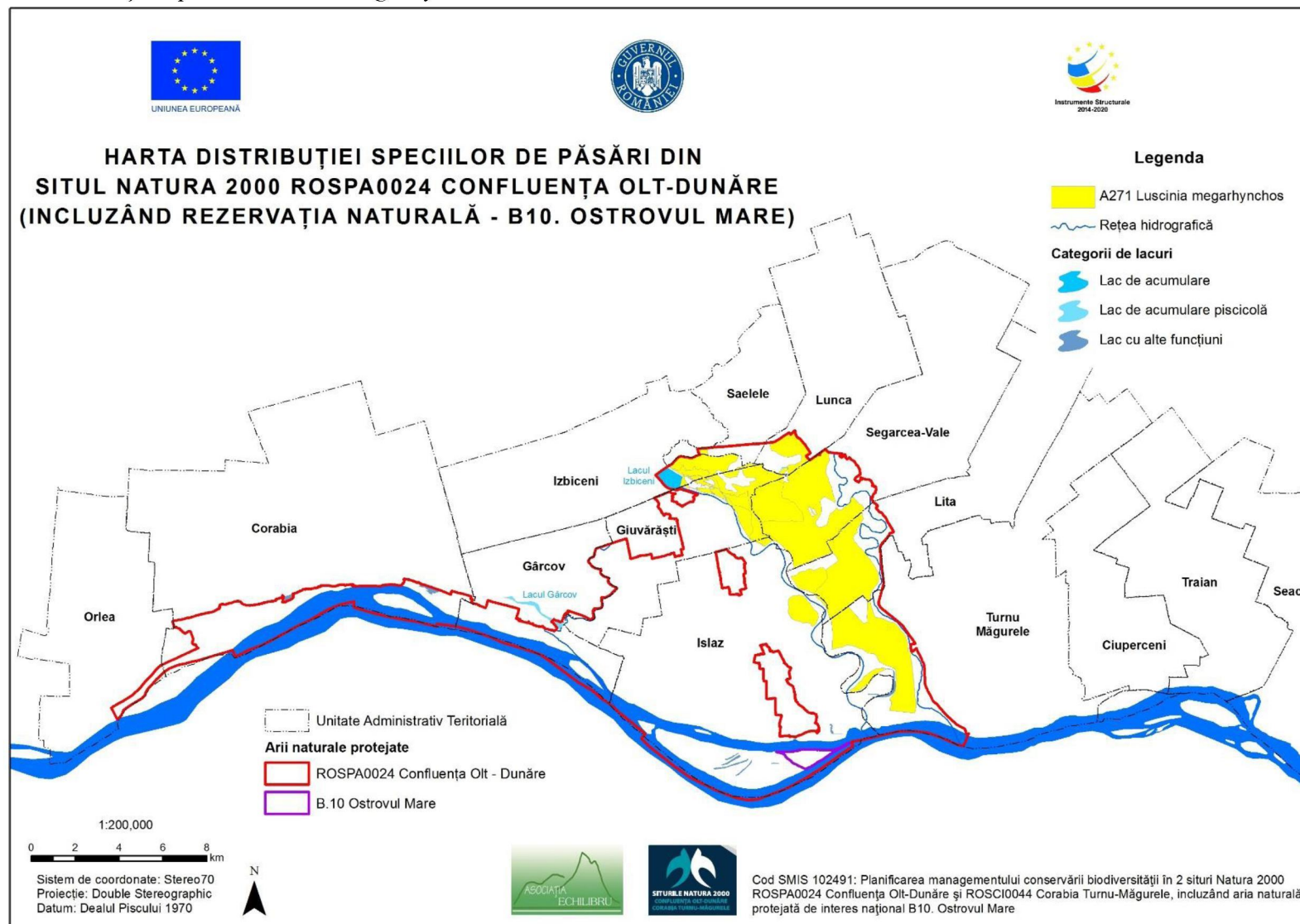
3.11.90. Harta distribuției speciei *Limosa limosa*



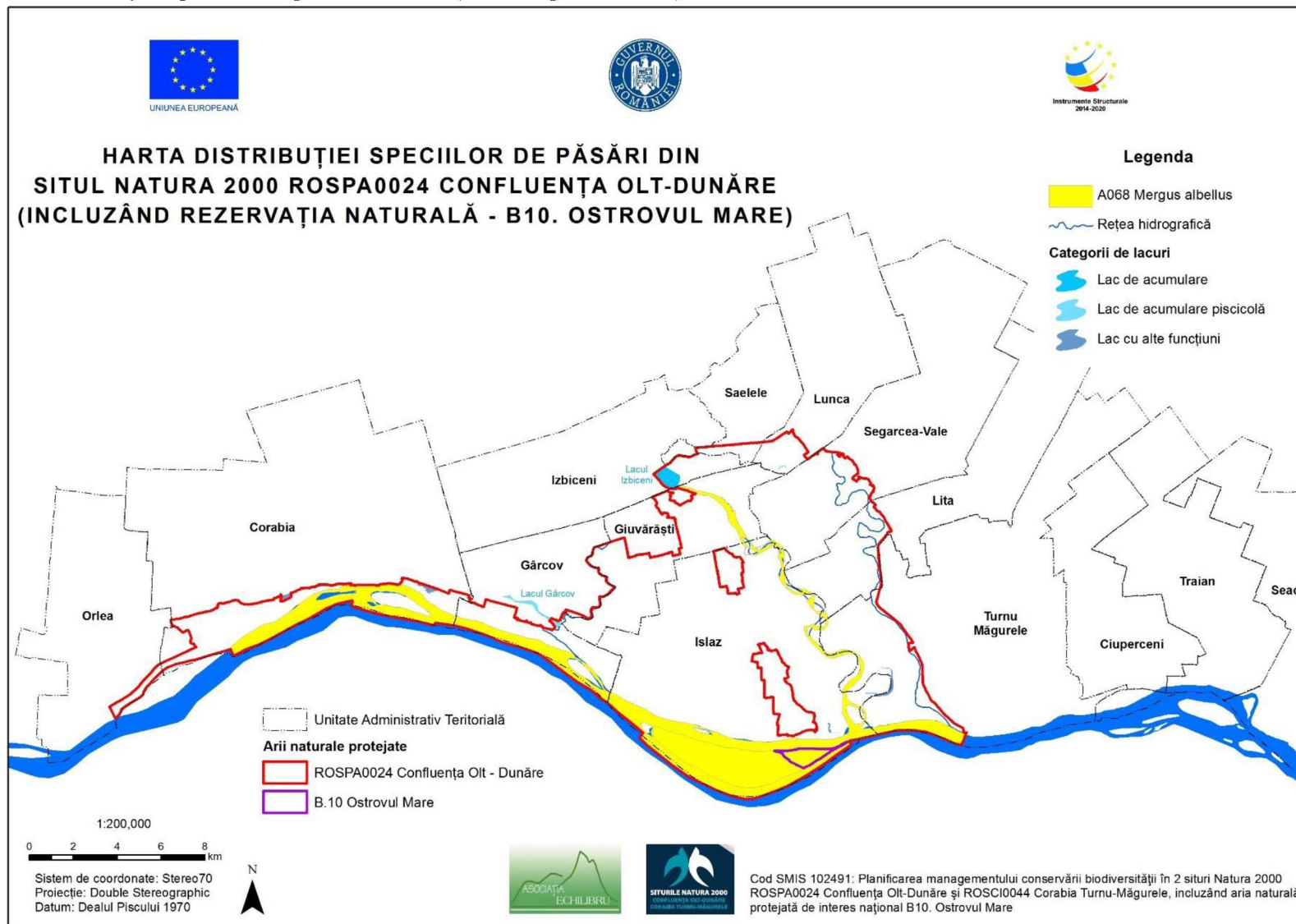
3.11.91. Harta distribuției speciei *Locustella luscinioides*



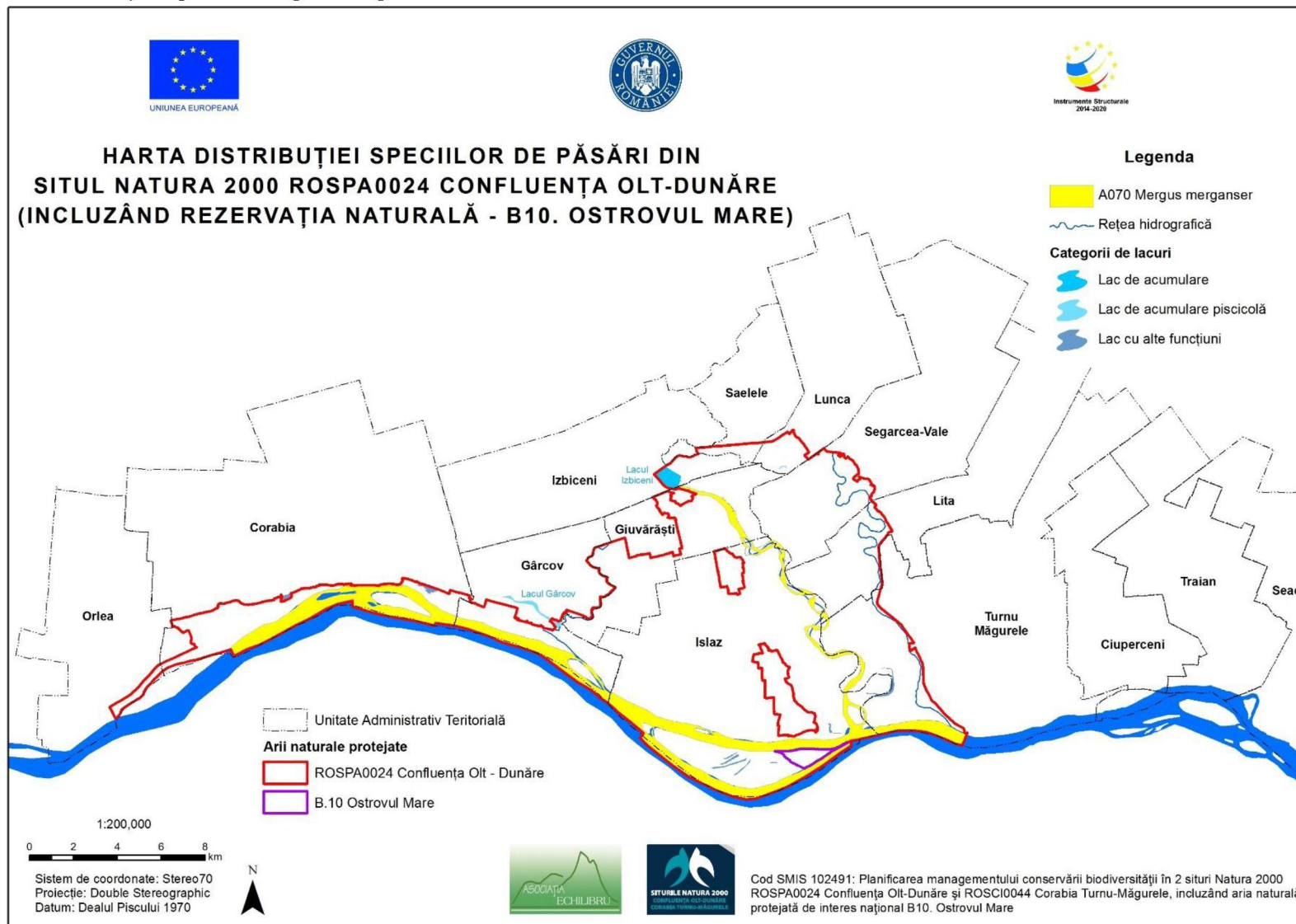
3.11.92. Harta distribuției speciei *Luscinia megarhynchos*



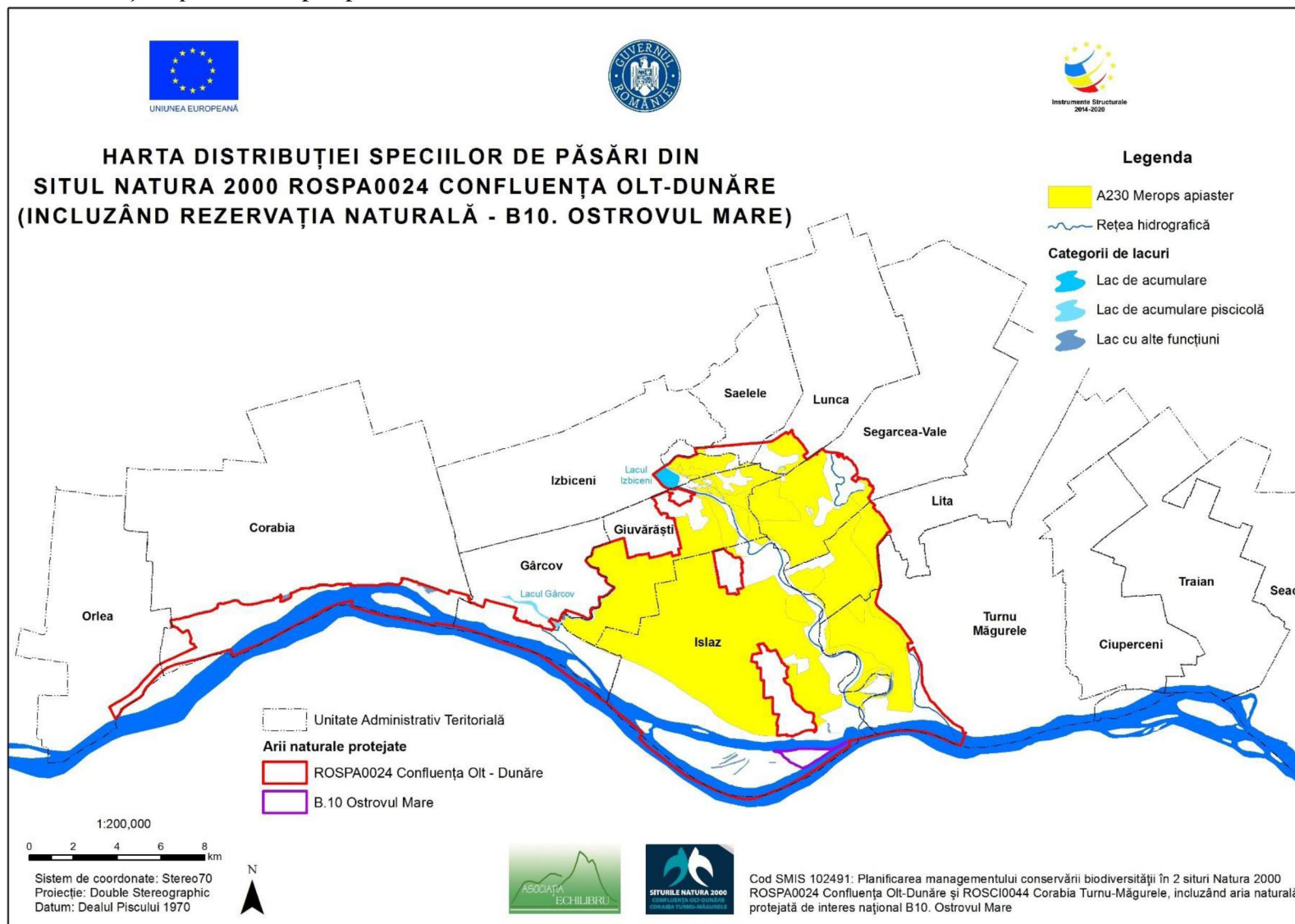
3.11.93. Harta distribuției speciei *Mergellus albellus* (sin. *Mergus albellus*)



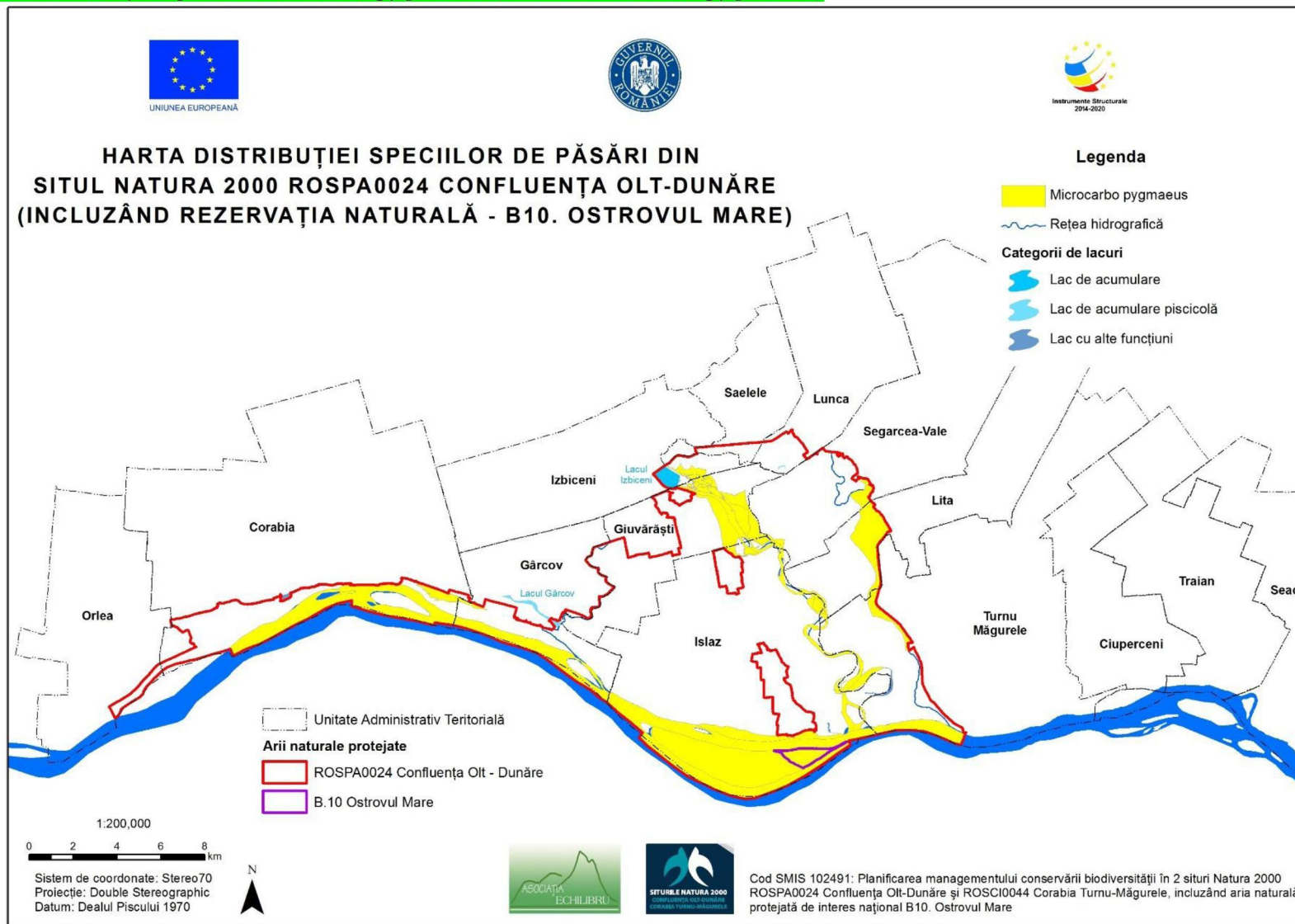
3.11.94. Harta distribuției speciei *Mergus merganser*



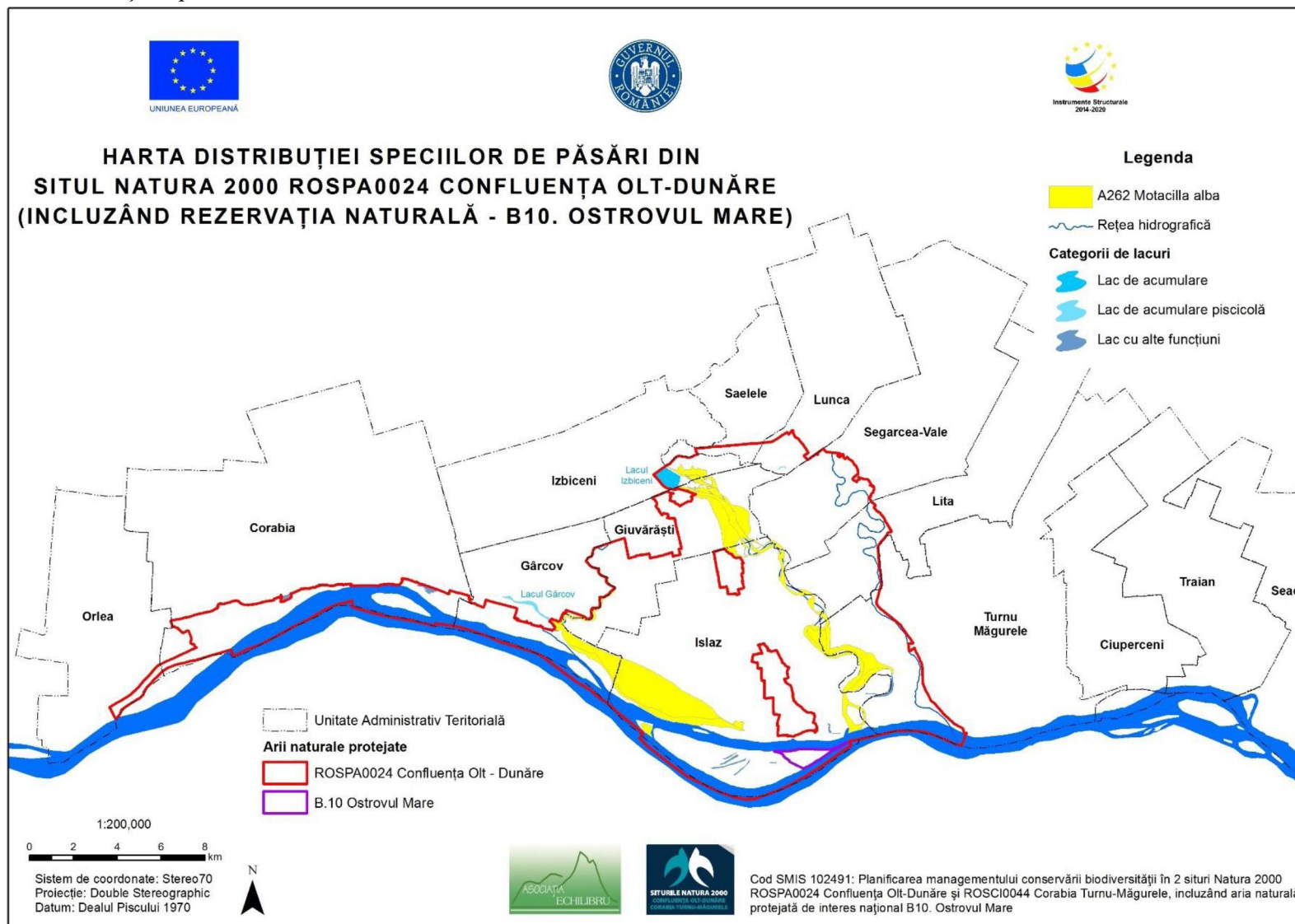
3.11.95. Harta distribuției speciei *Merops apiaster*



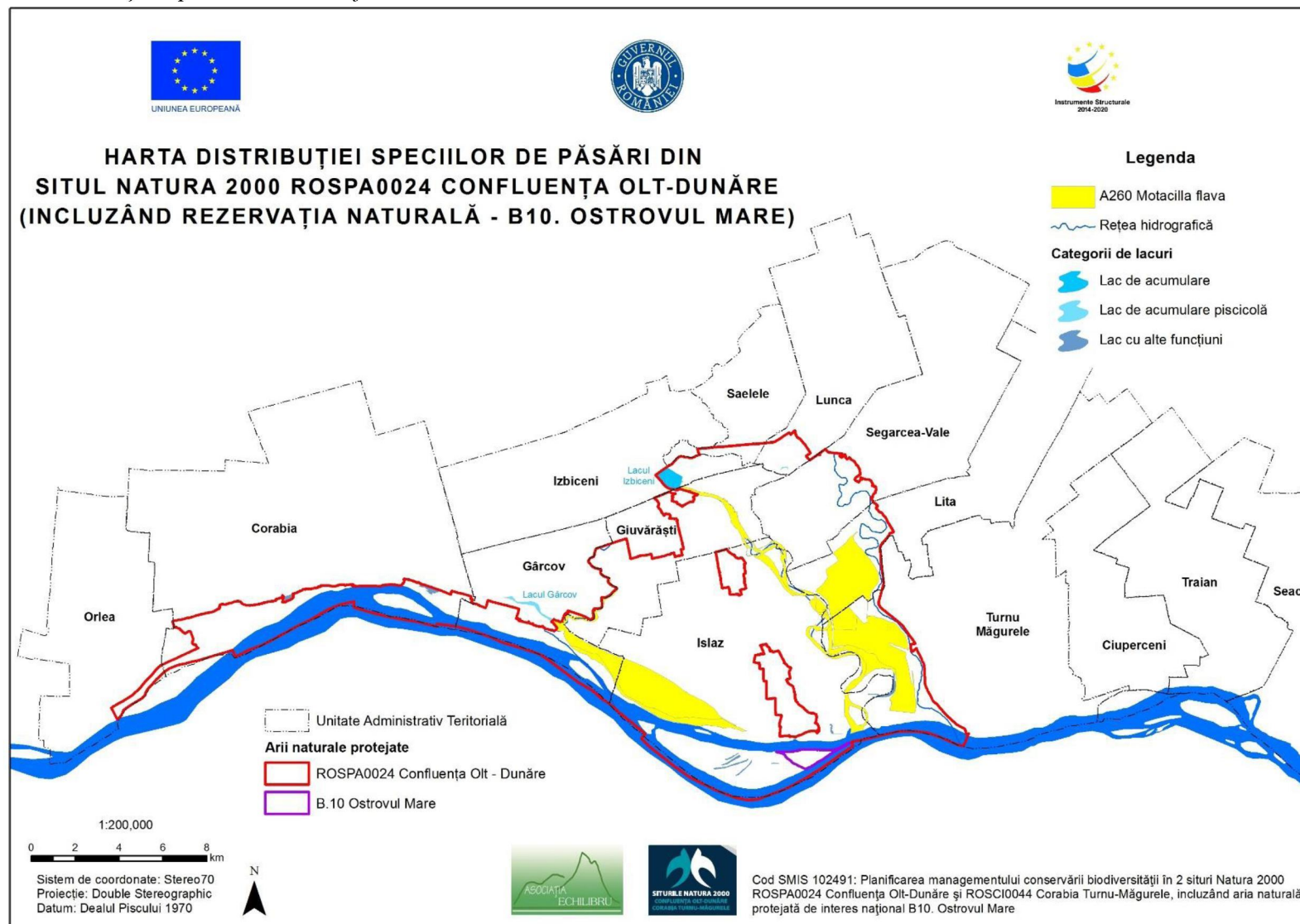
3.11.96. Harta distribuției speciei *Microcarbo pygmaeus* (sin. *Phalacrocorax pygmaeus*) – nu are cod



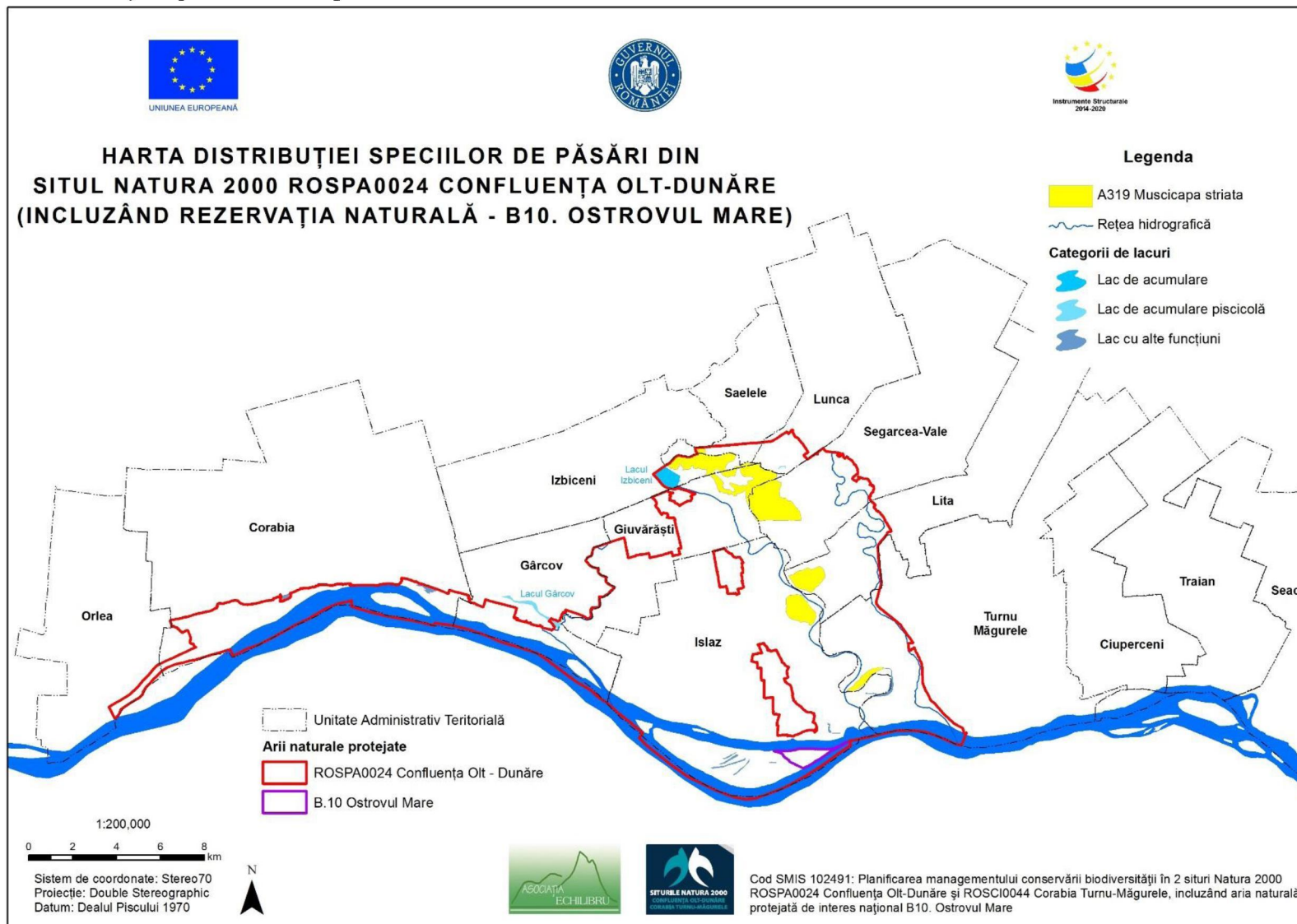
3.11.97. Harta distribuției speciei *Motacilla alba*



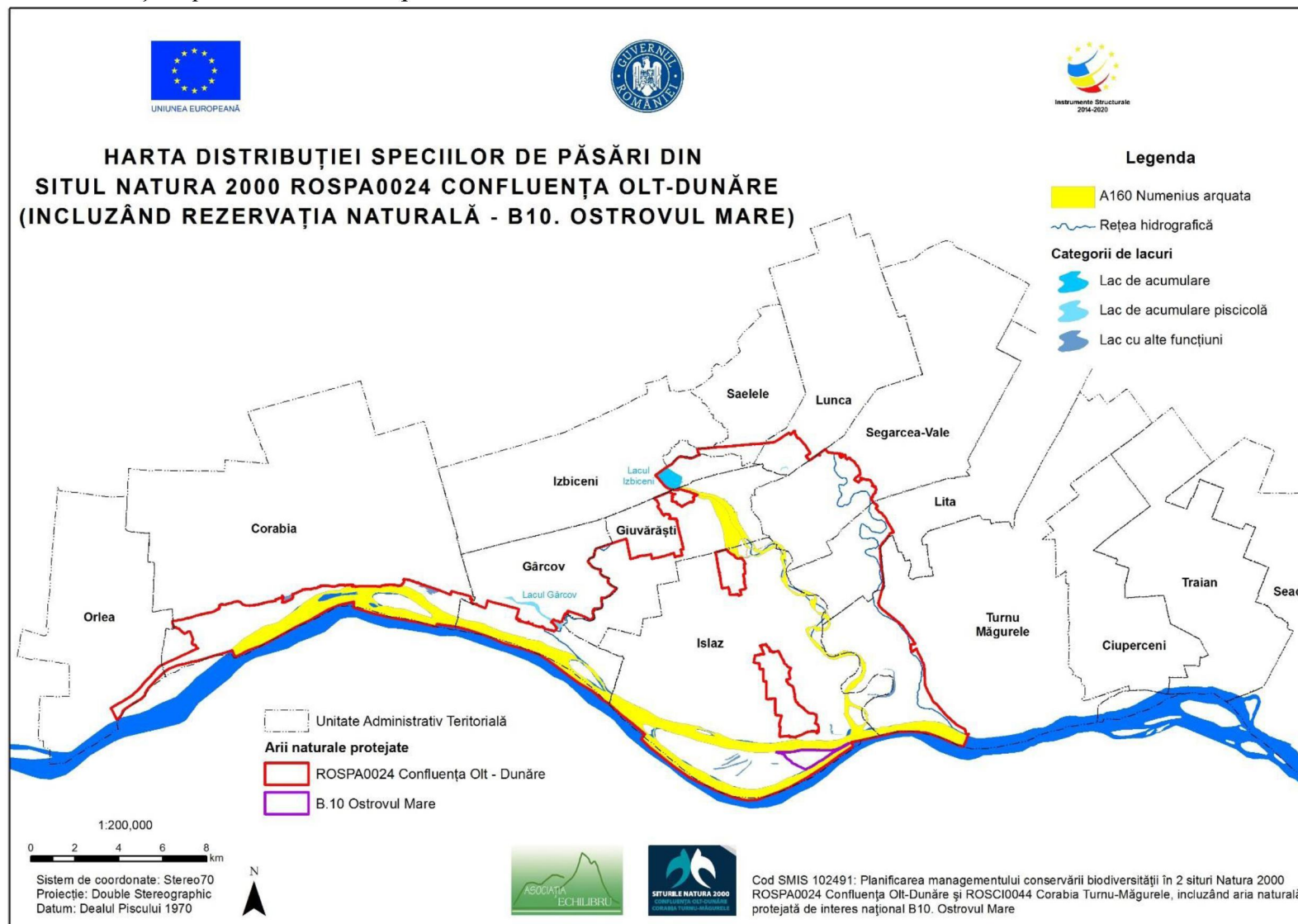
3.11.98. Harta distribuției speciei *Motacilla flava*



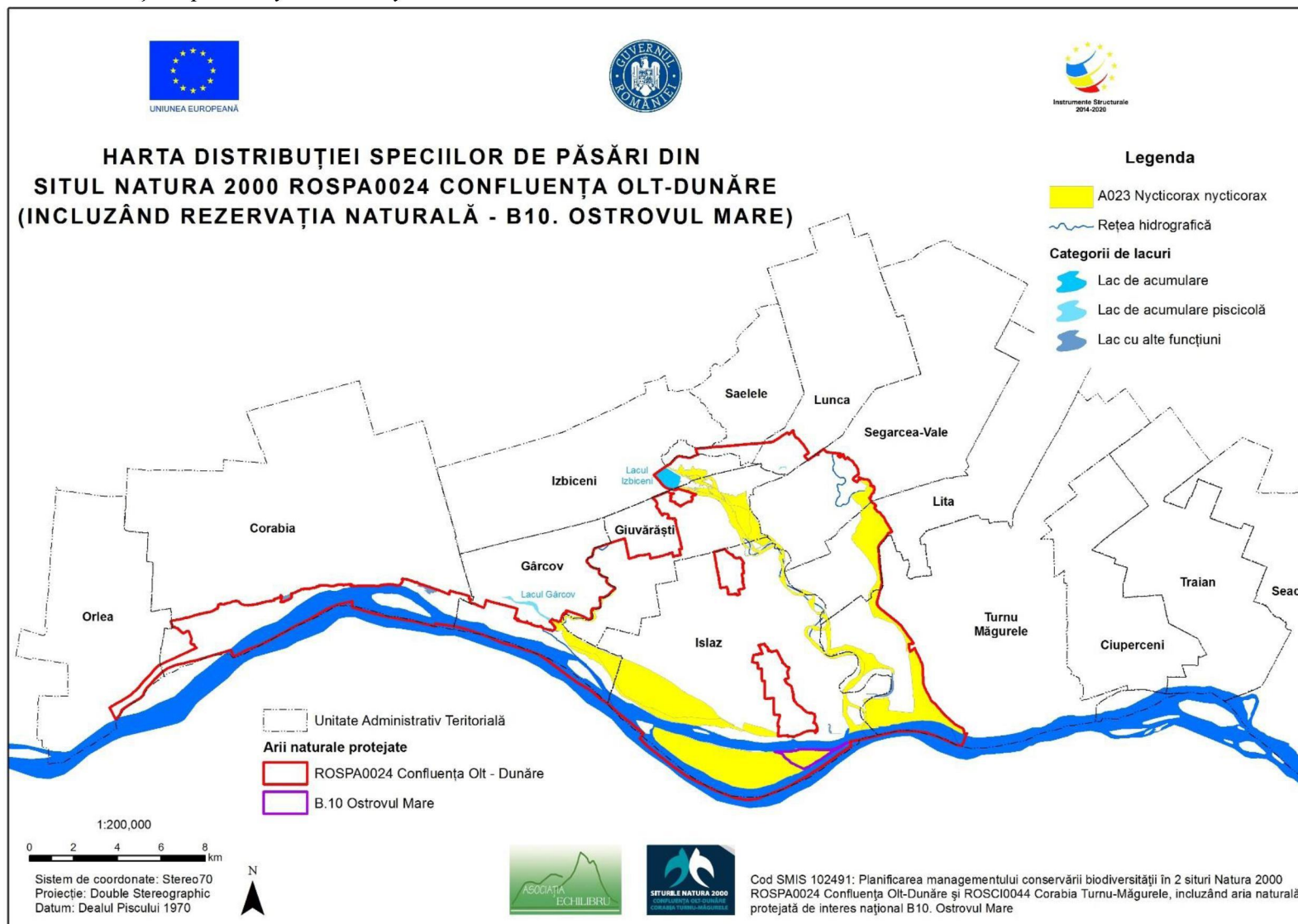
3.11.99. Harta distribuției speciei *Muscicapa striata*



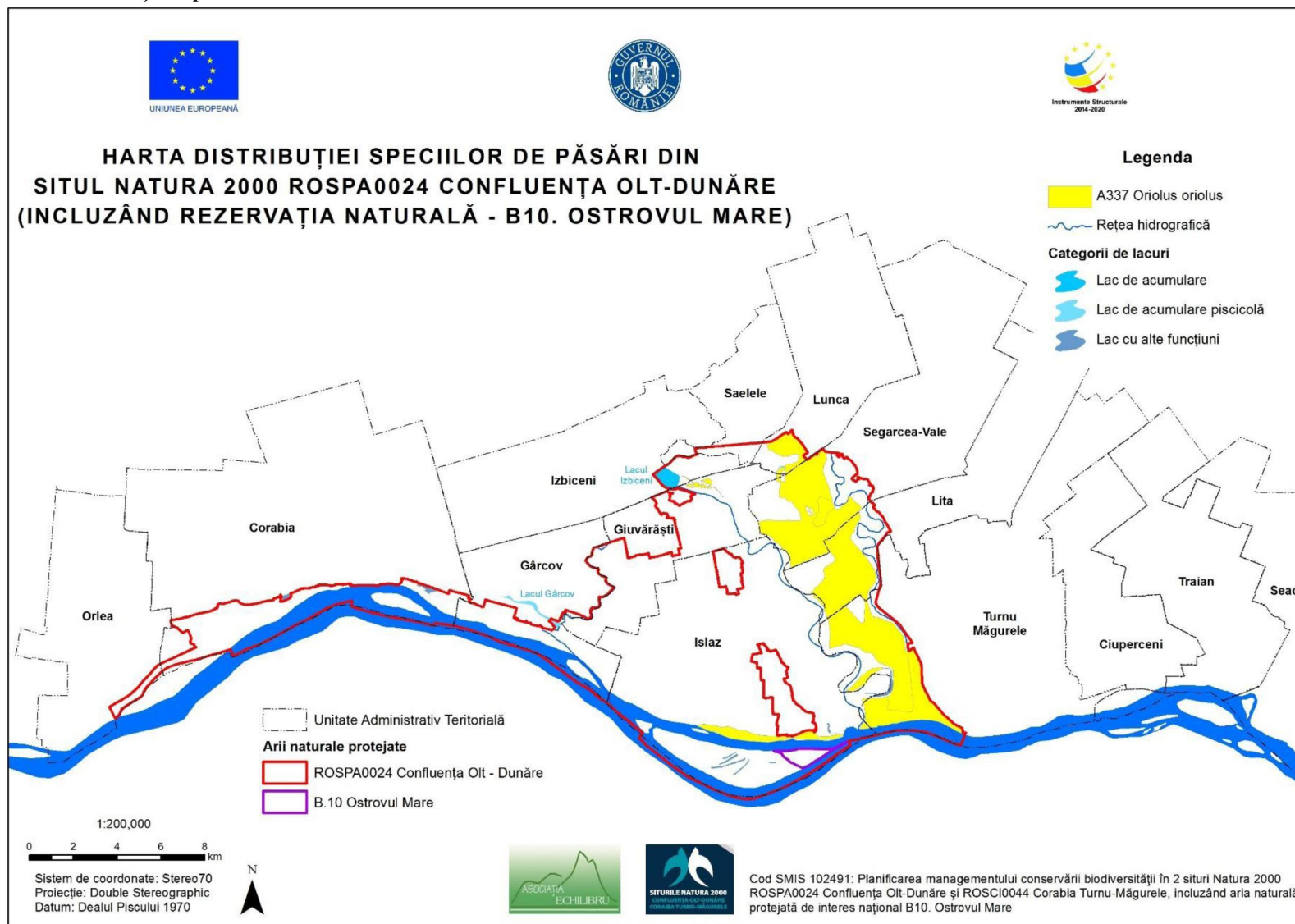
3.11.100. Harta distribuției speciei *Numenius arquata*



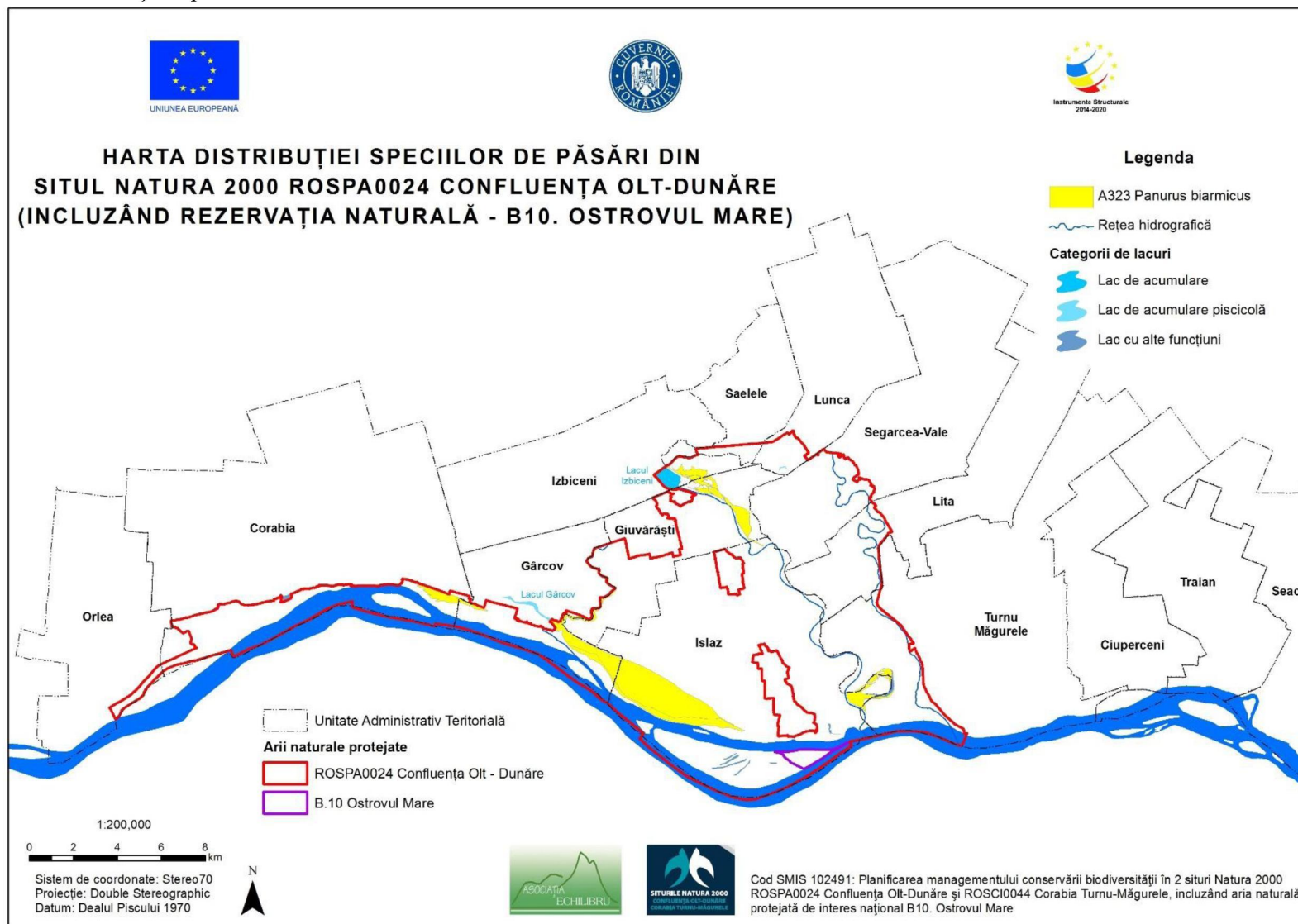
3.11.101. Harta distribuției speciei *Nycticorax nycticorax*



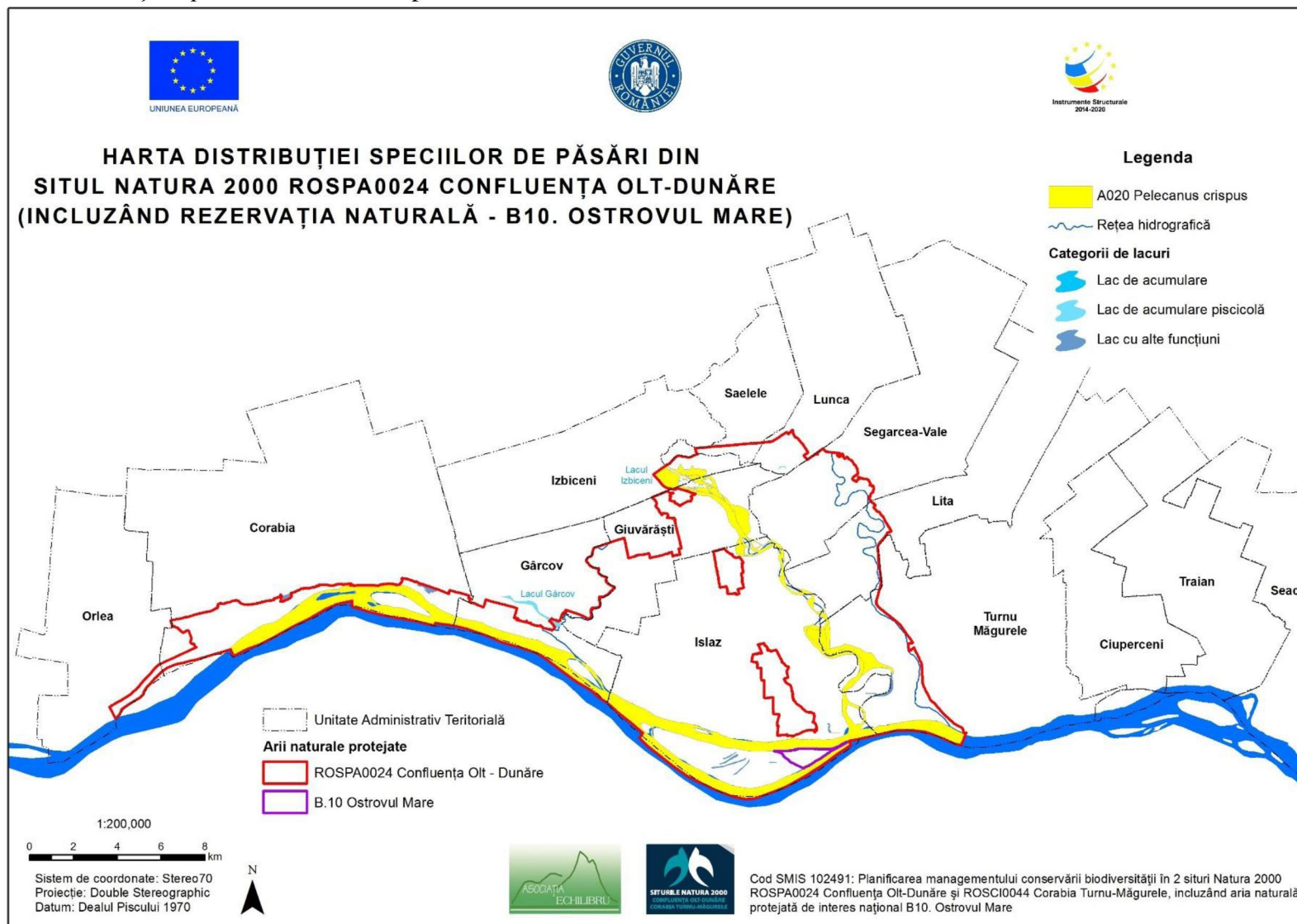
3.11.102. Harta distribuției speciei *Oriolus oriolus*



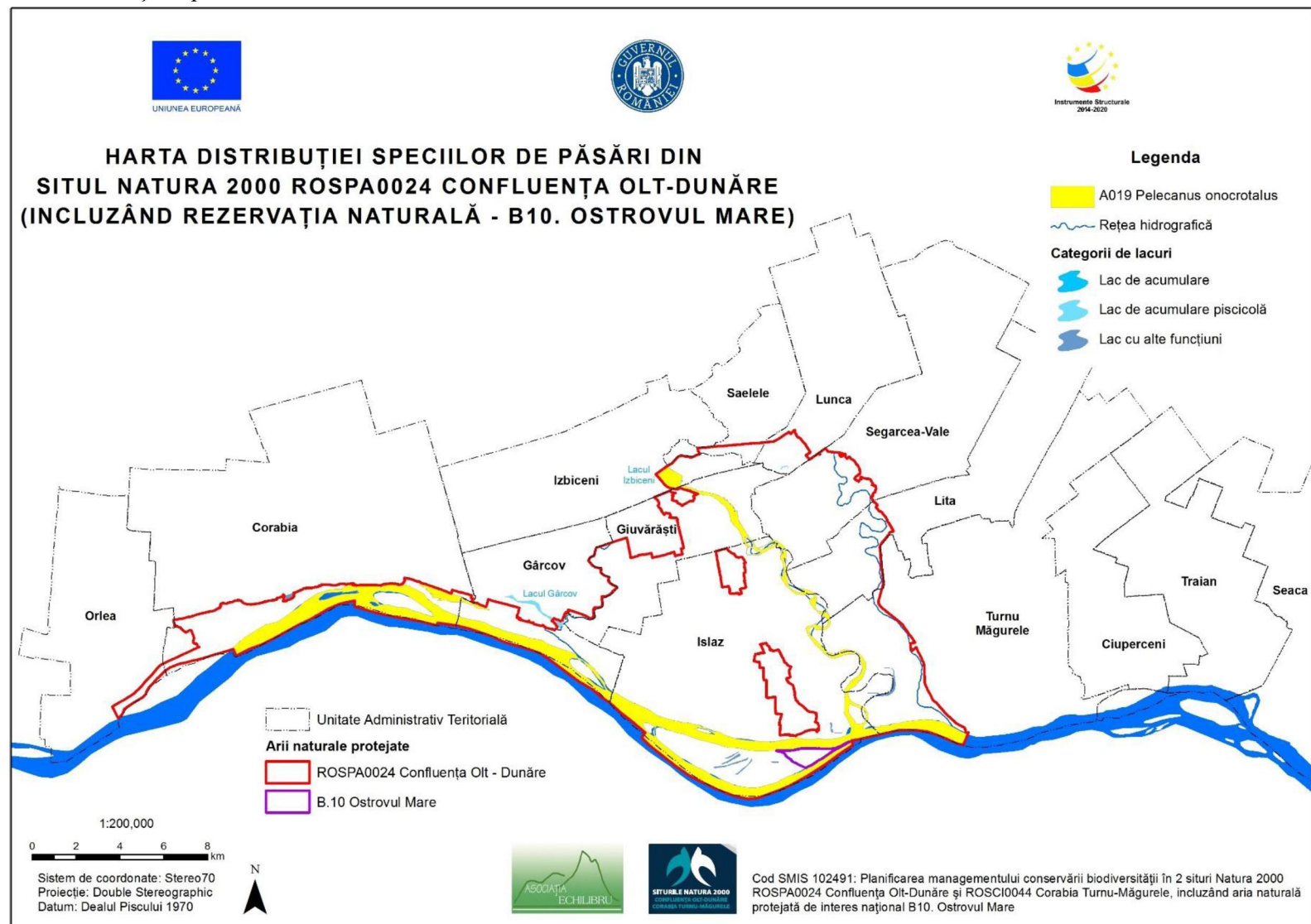
3.11.103. Harta distribuției speciei *Panurus biarmicus*



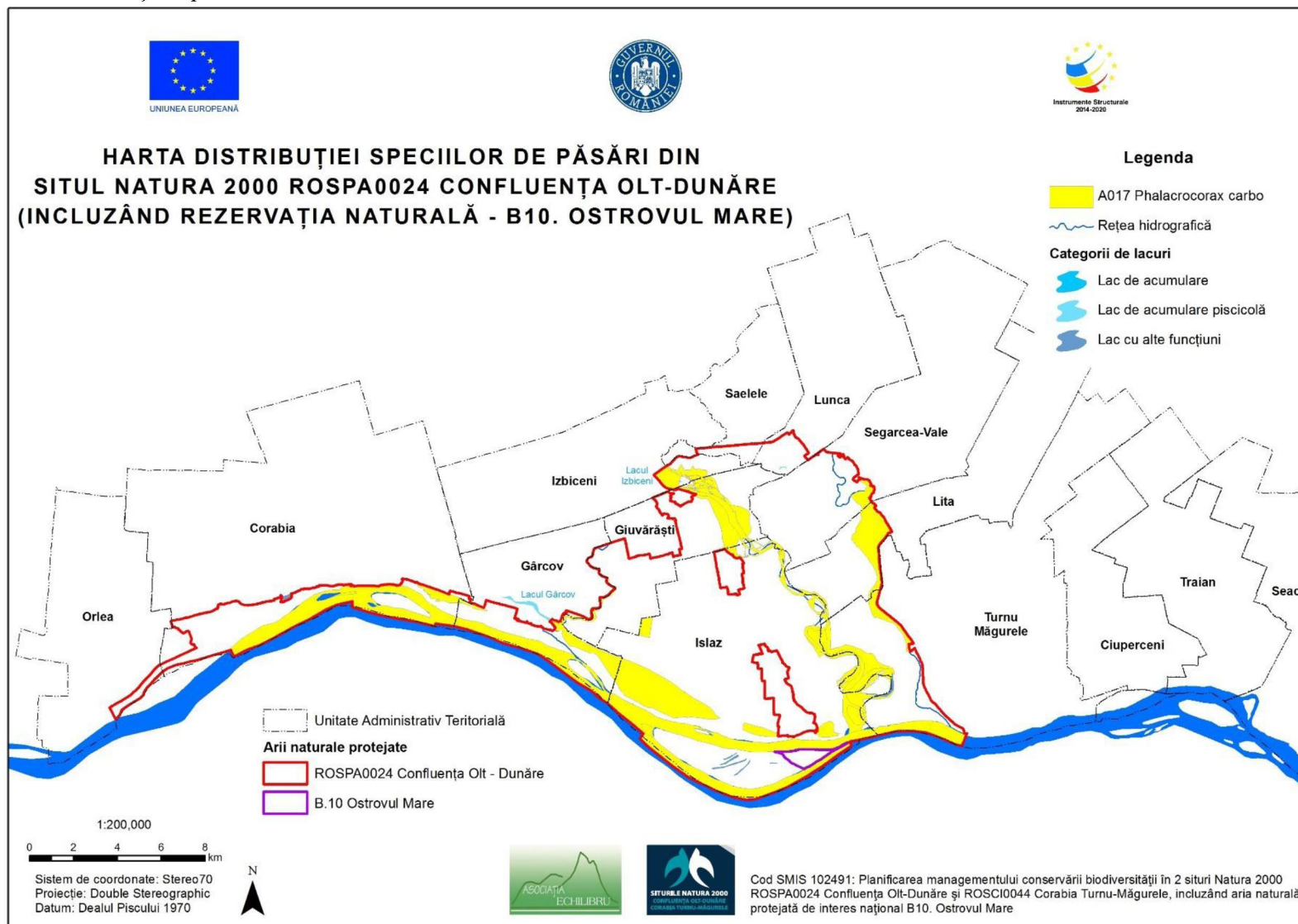
3.11.104. Harta distribuției speciei *Pelecanus crispus*



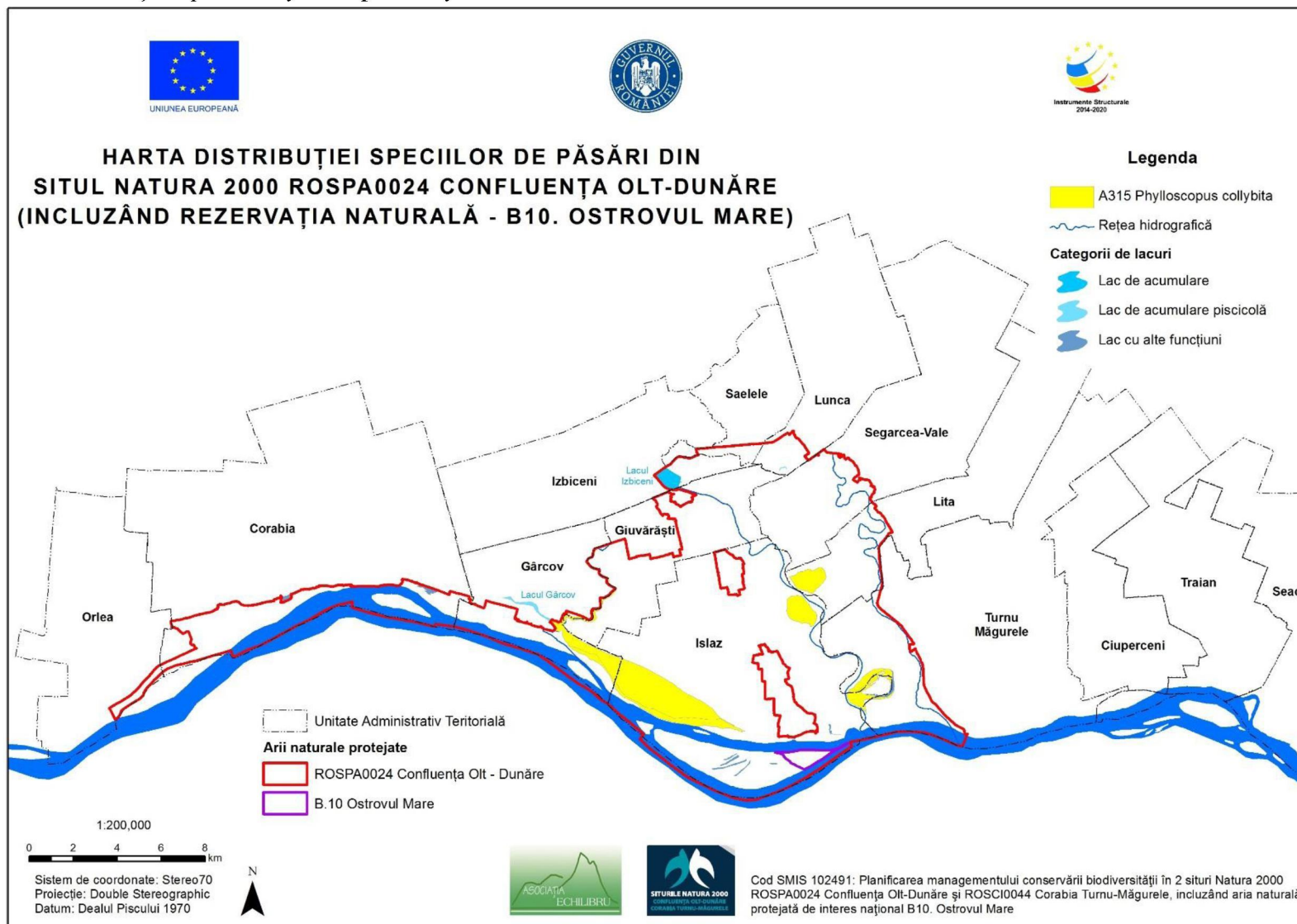
3.11.105. Harta distribuției speciei *Pelecanus onocrotalus*



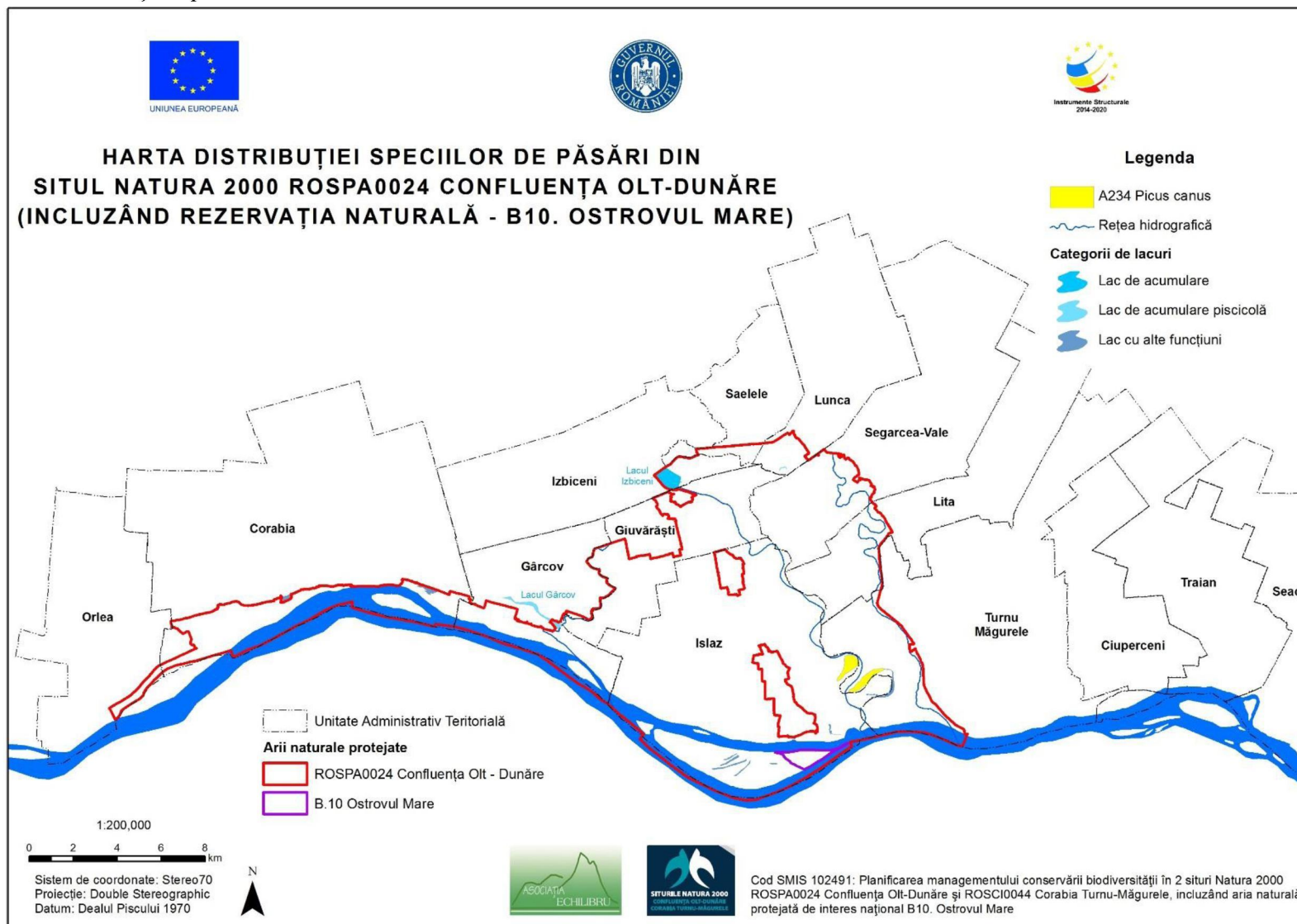
3.11.106. Harta distribuției speciei *Phalacrocorax carbo*



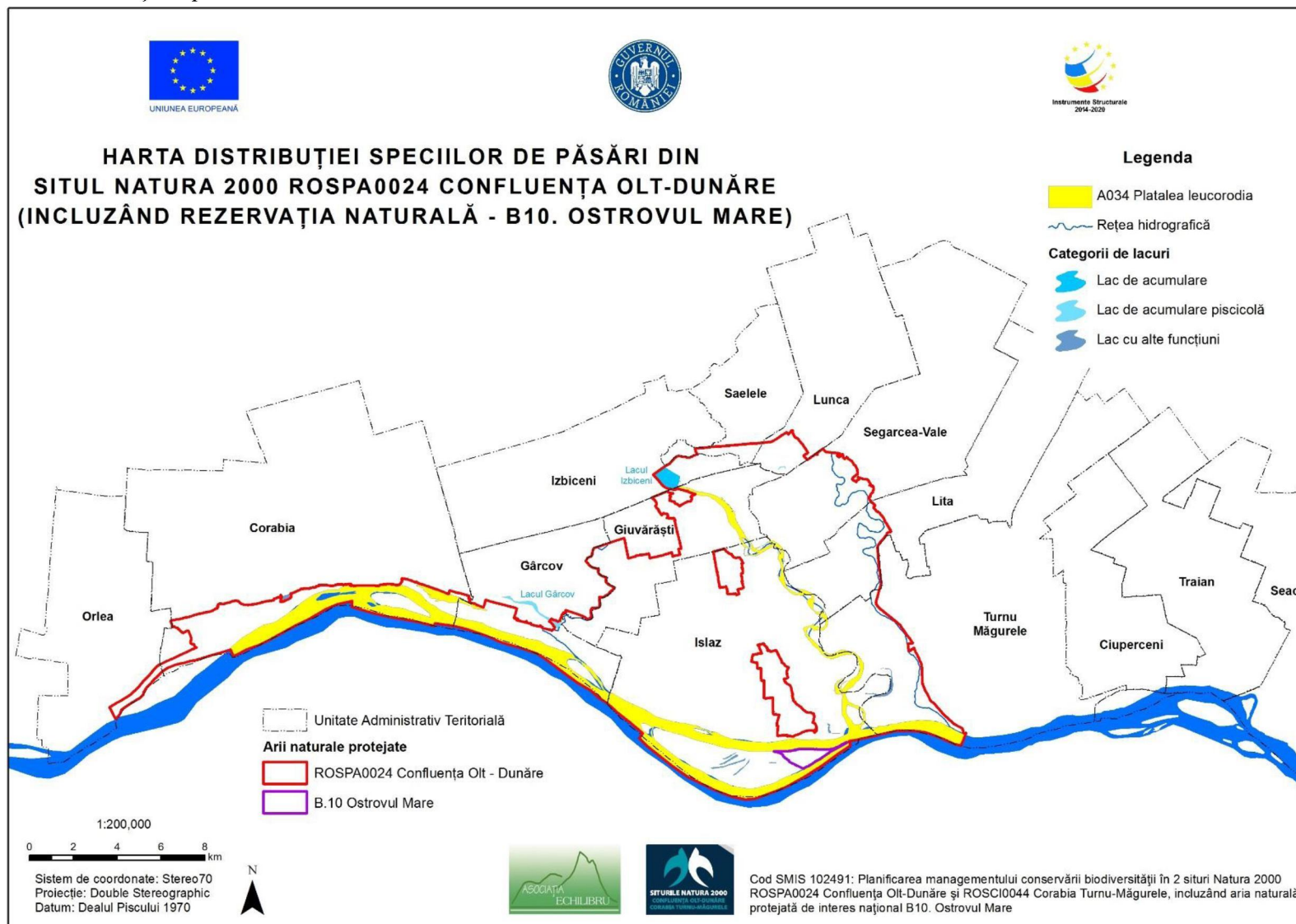
3.11.107. Harta distribuției speciei *Phylloscopus collybita*



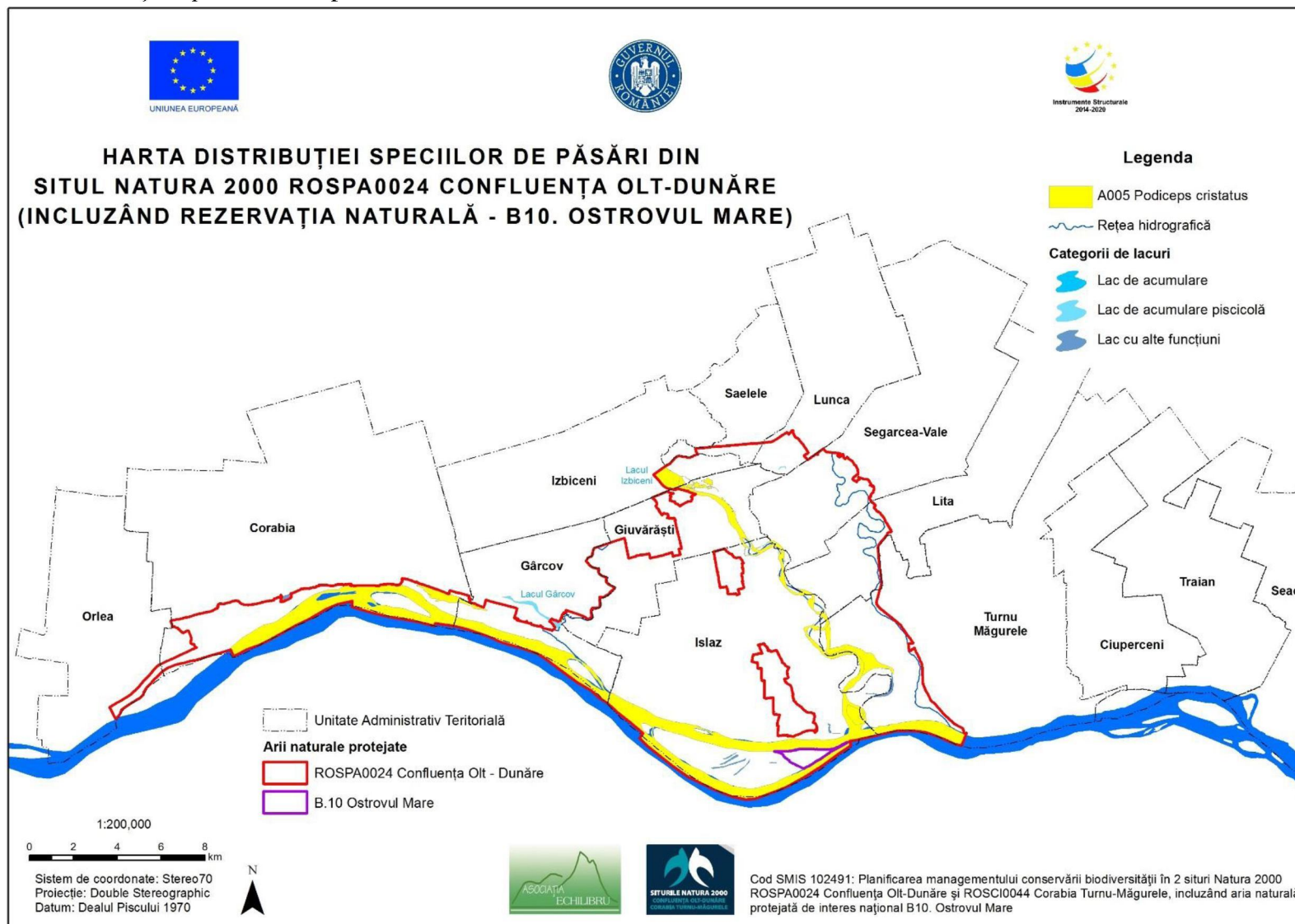
3.11.108. Harta distribuției speciei *Picus canus*



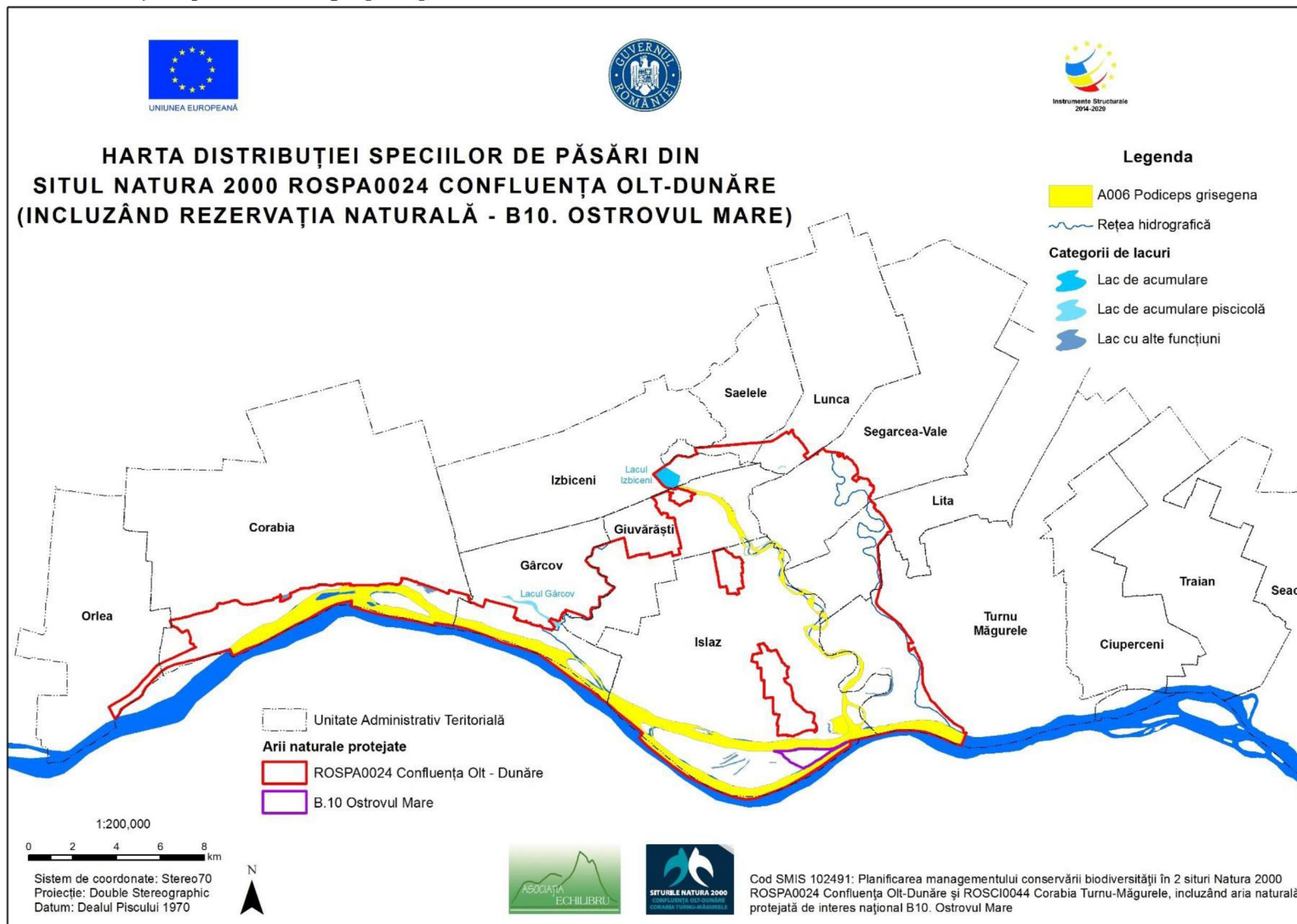
3.11.109. Harta distribuției speciei *Platalea leucorodia*



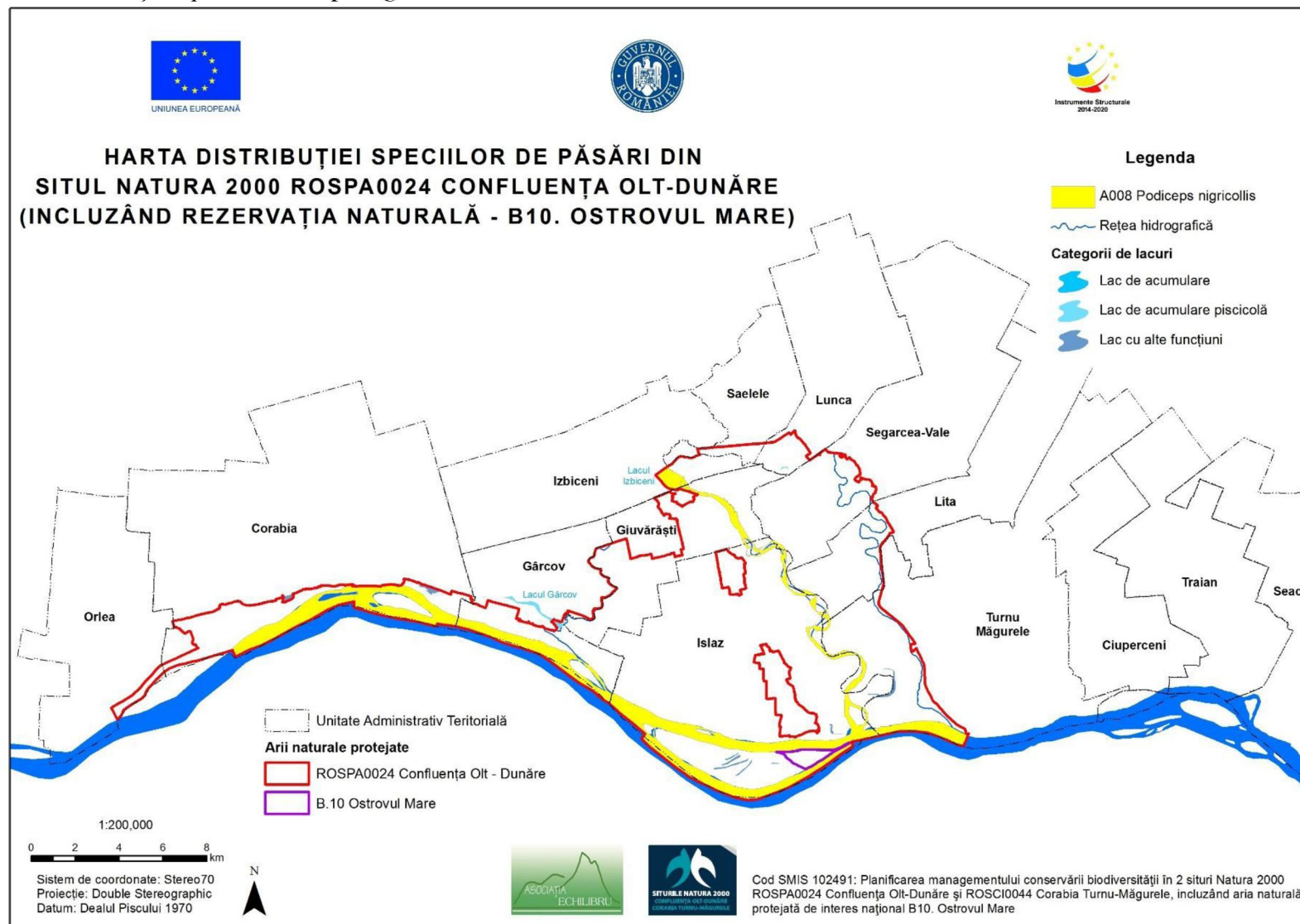
3.11.110. Harta distribuției speciei *Podiceps cristatus*



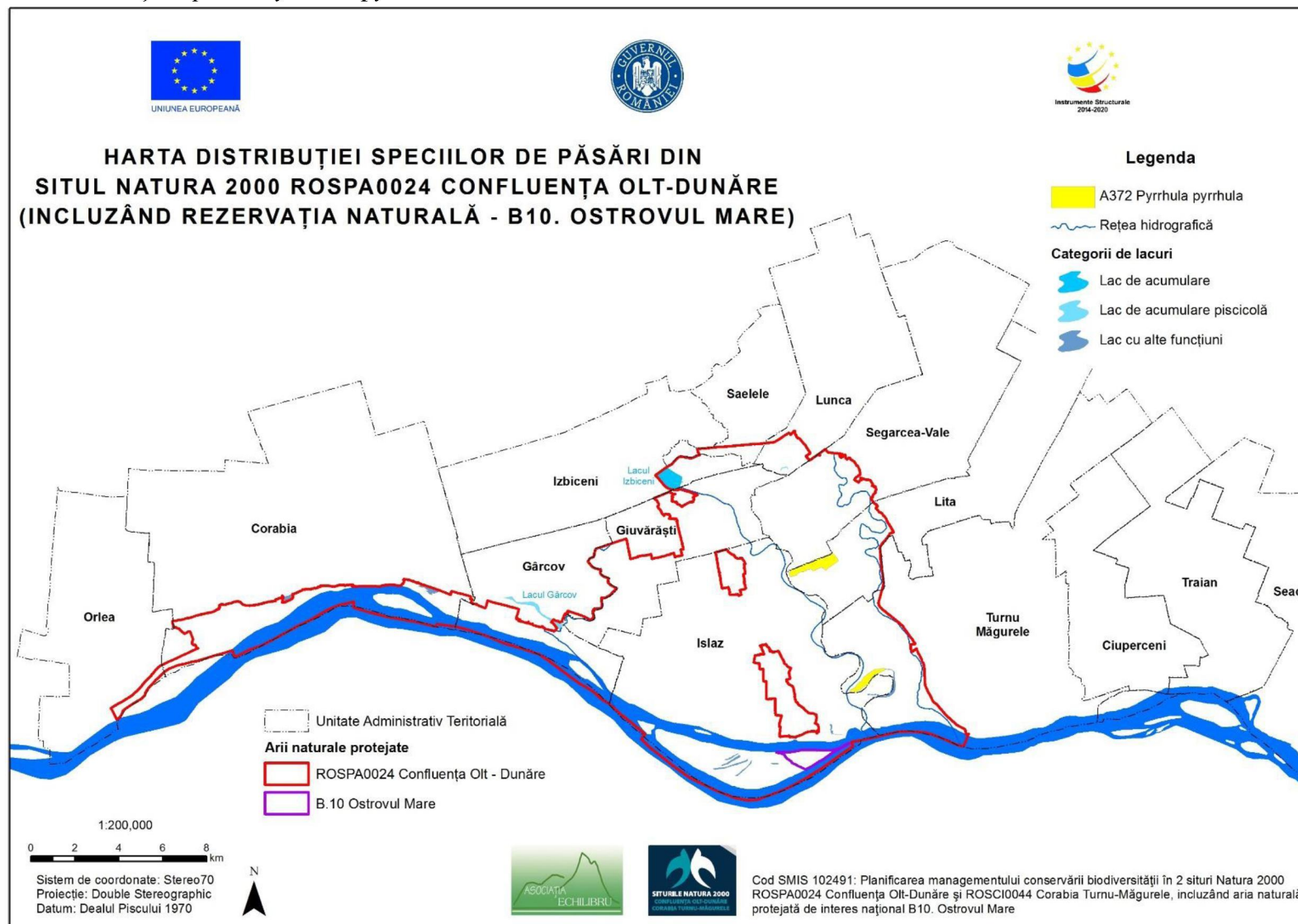
3.11.111. Harta distribuției speciei *Podiceps grisegena*



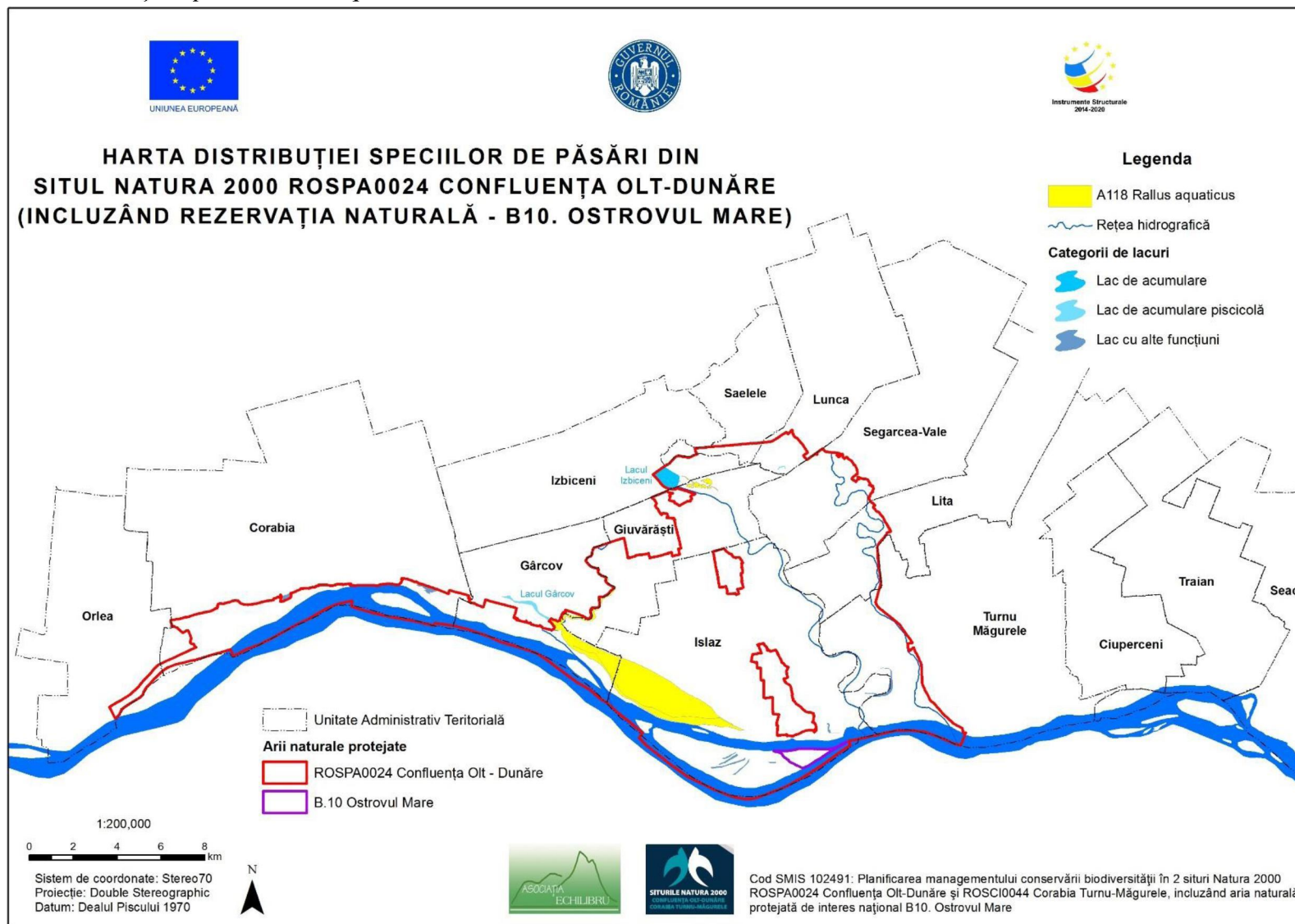
3.11.112. Harta distribuției speciei *Podiceps nigricollis*



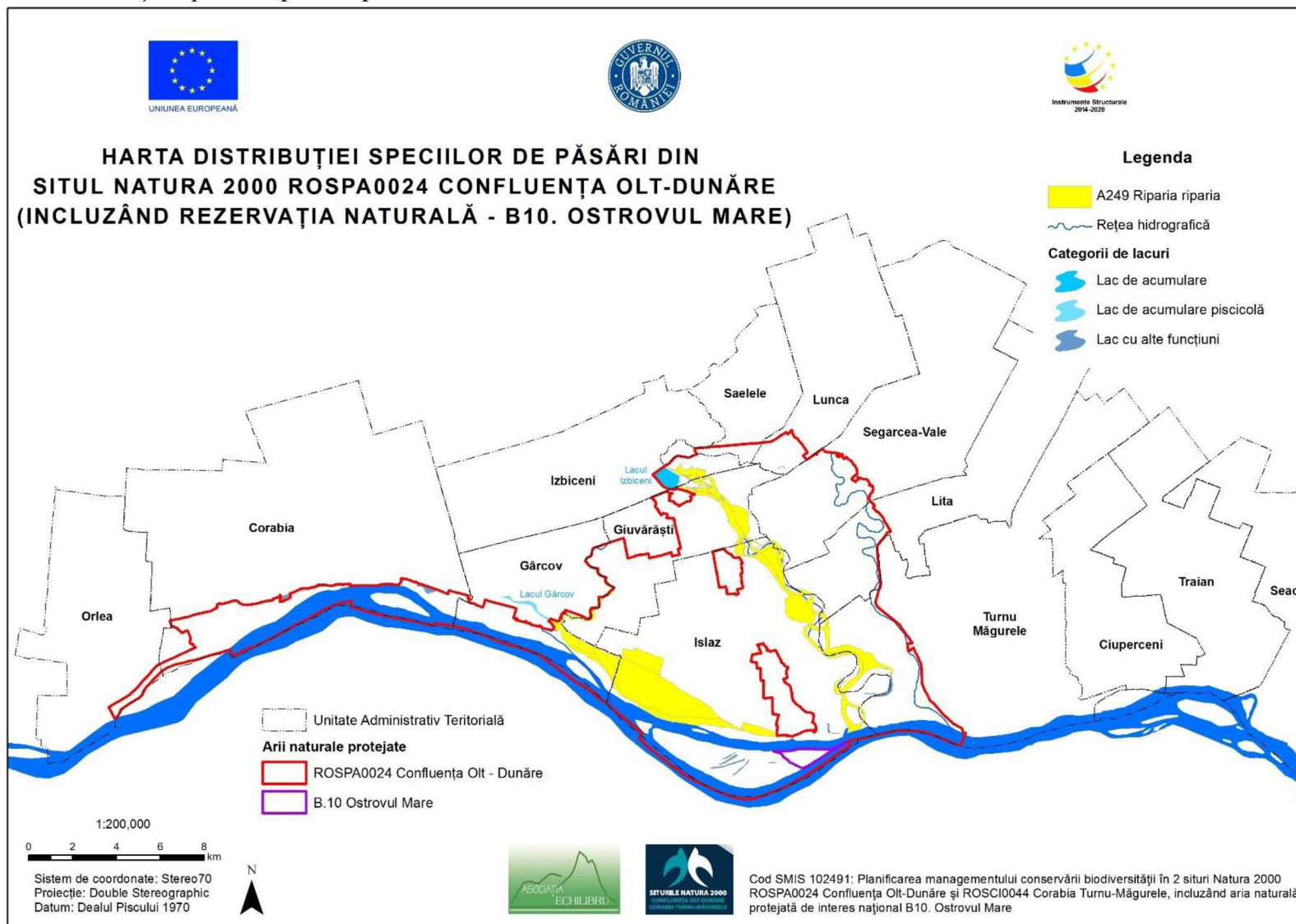
3.11.113. Harta distribuției speciei *Pyrrhula pyrrhula*



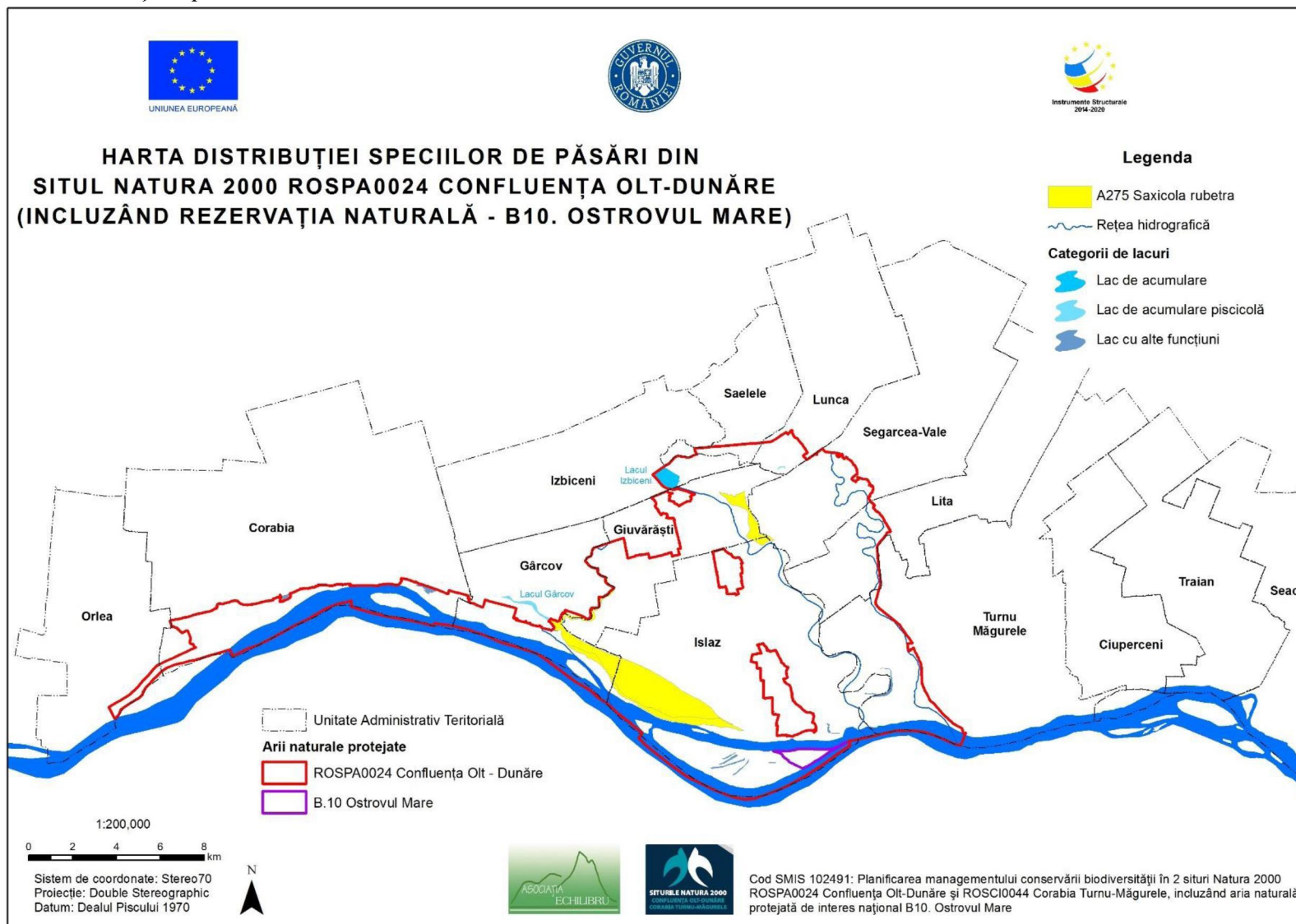
3.11.114. Harta distribuției speciei *Rallus aquaticus*



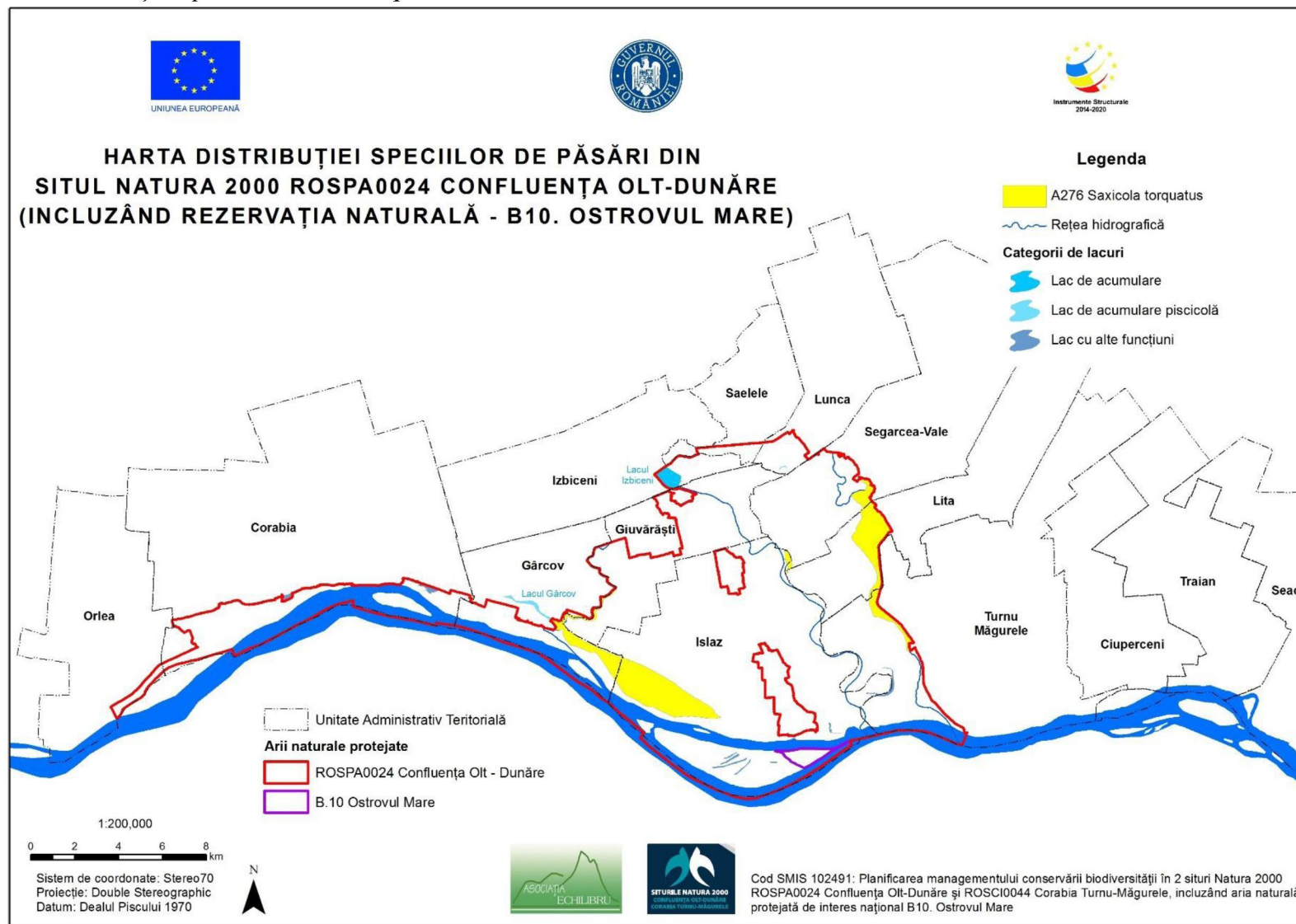
3.11.115. Harta distribuției speciei *Riparia riparia*



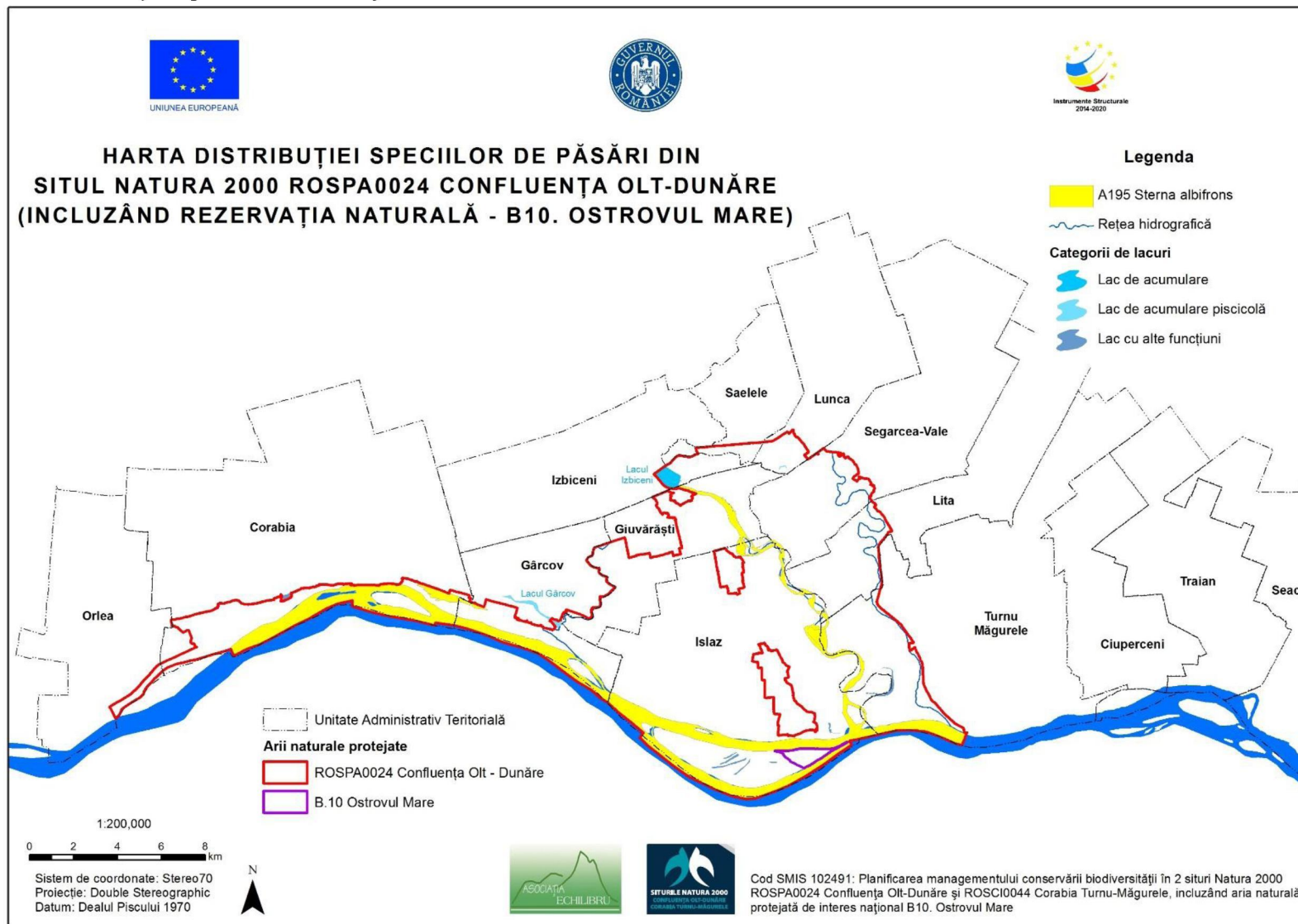
3.11.116. Harta distribuției speciei *Saxicola rubetra*



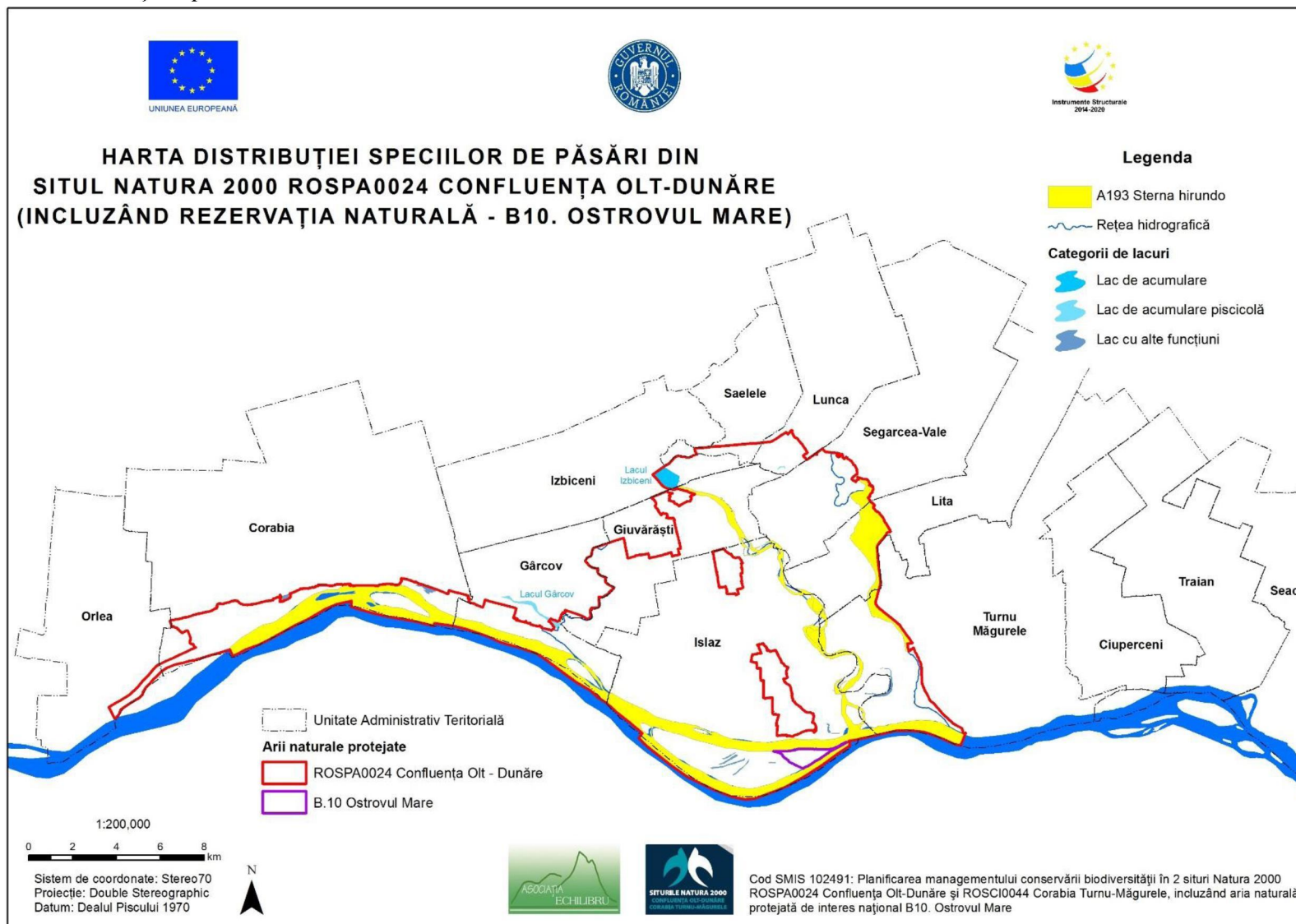
3.11.117. Harta distribuției speciei *Saxicola torquatus*



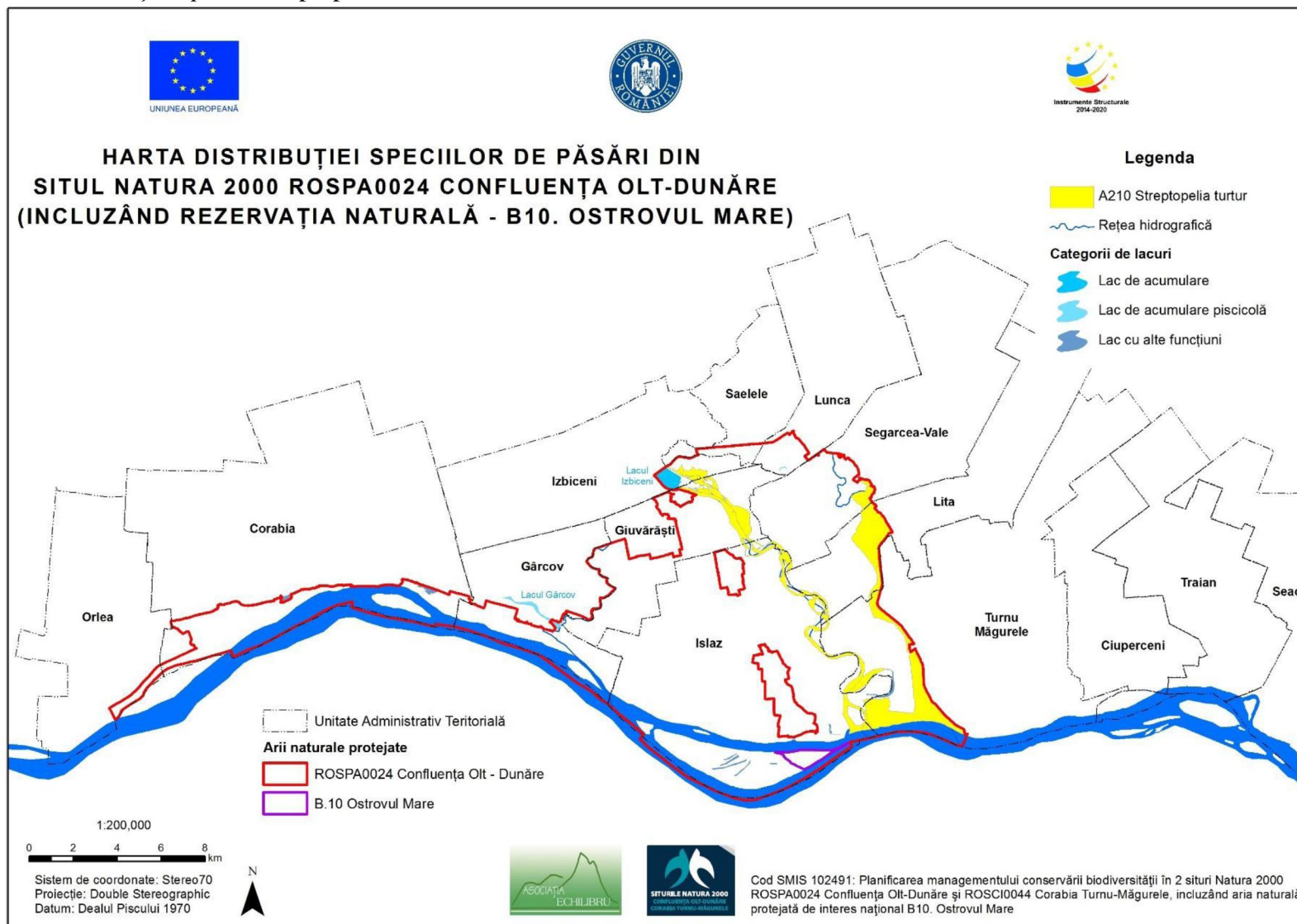
3.11.118. Harta distribuției speciei *Sterna albifrons*



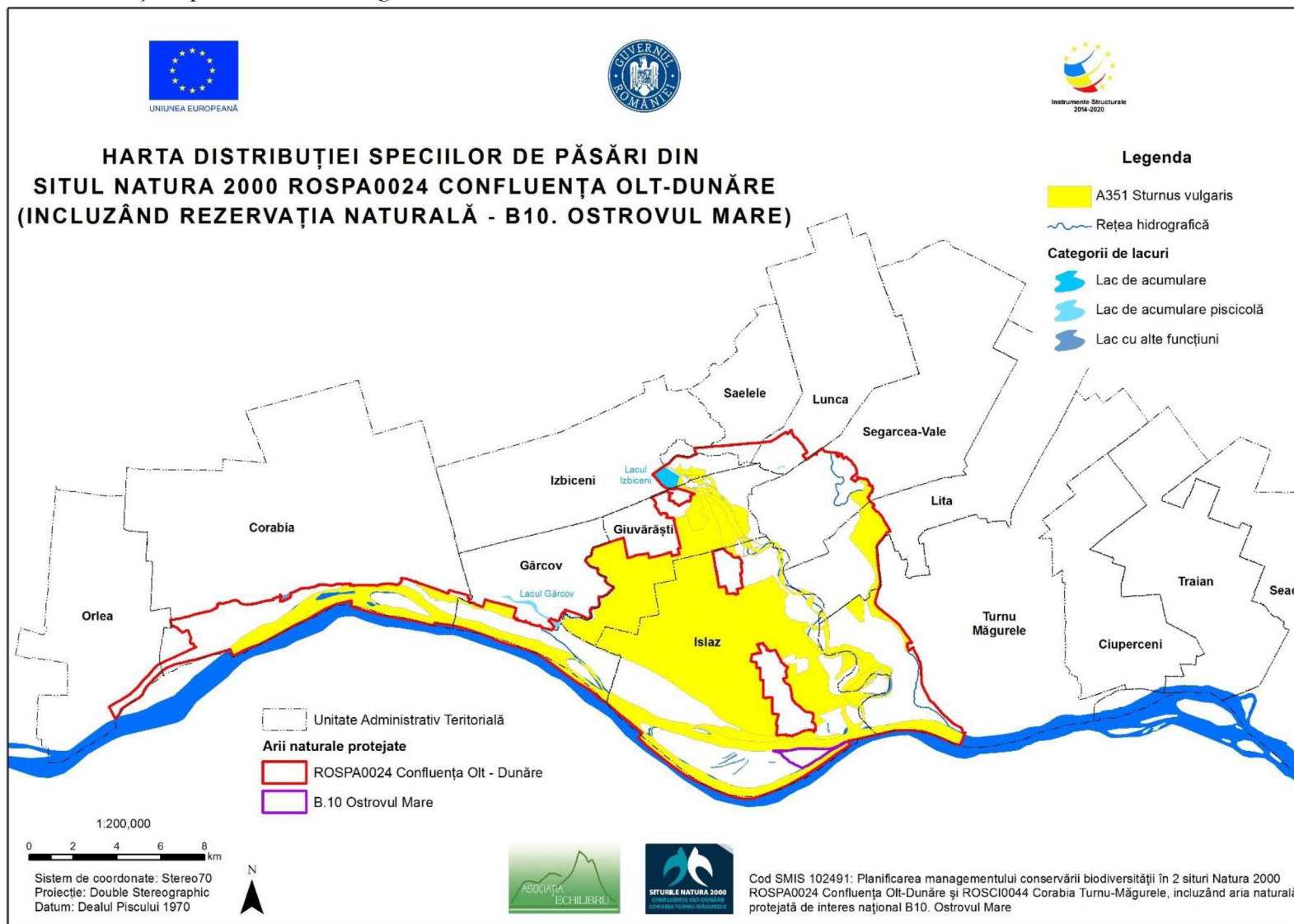
3.11.119. Harta distribuției speciei *Sterna hirundo*



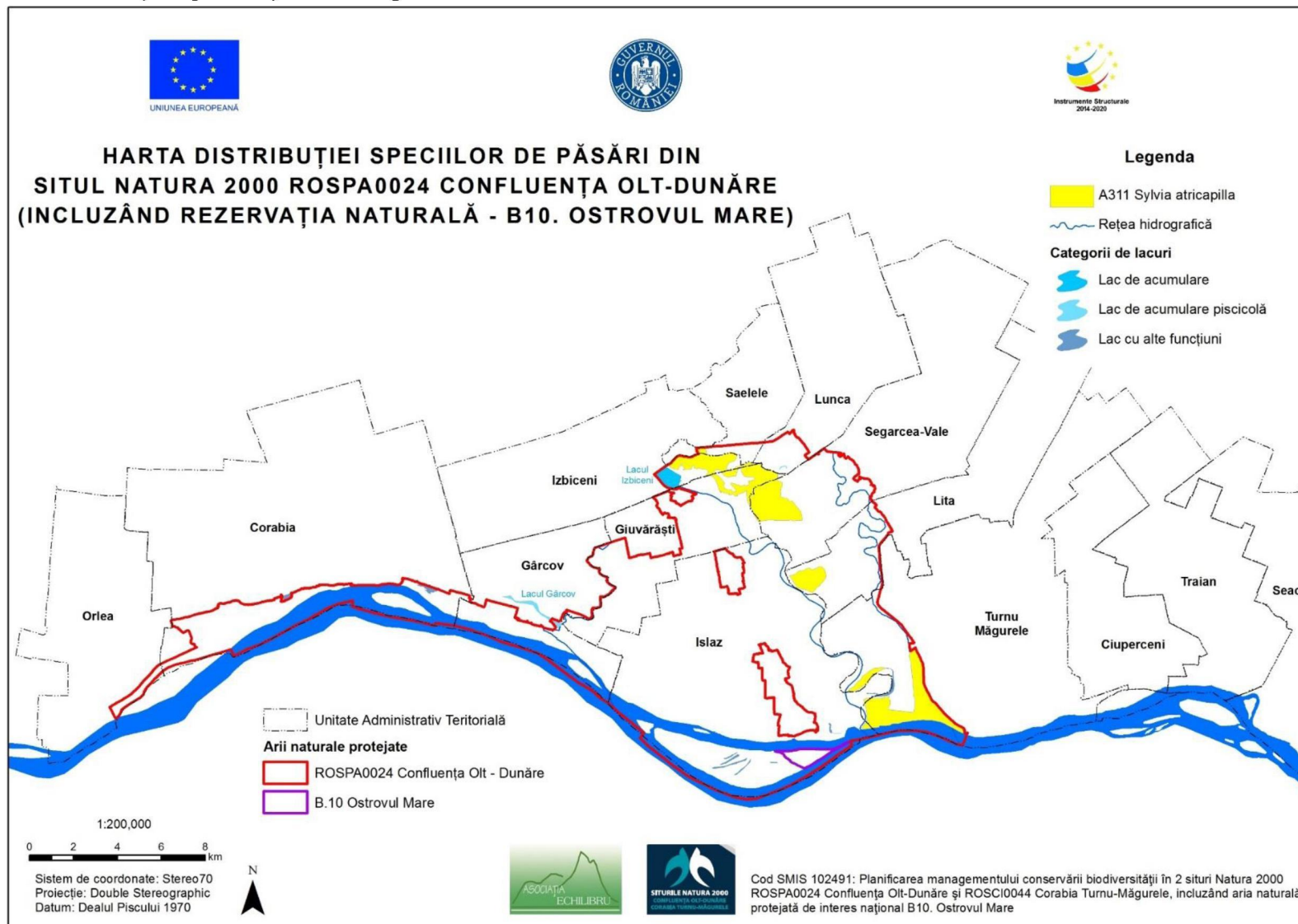
3.11.120. Harta distribuției speciei *Streptopelia turtur*



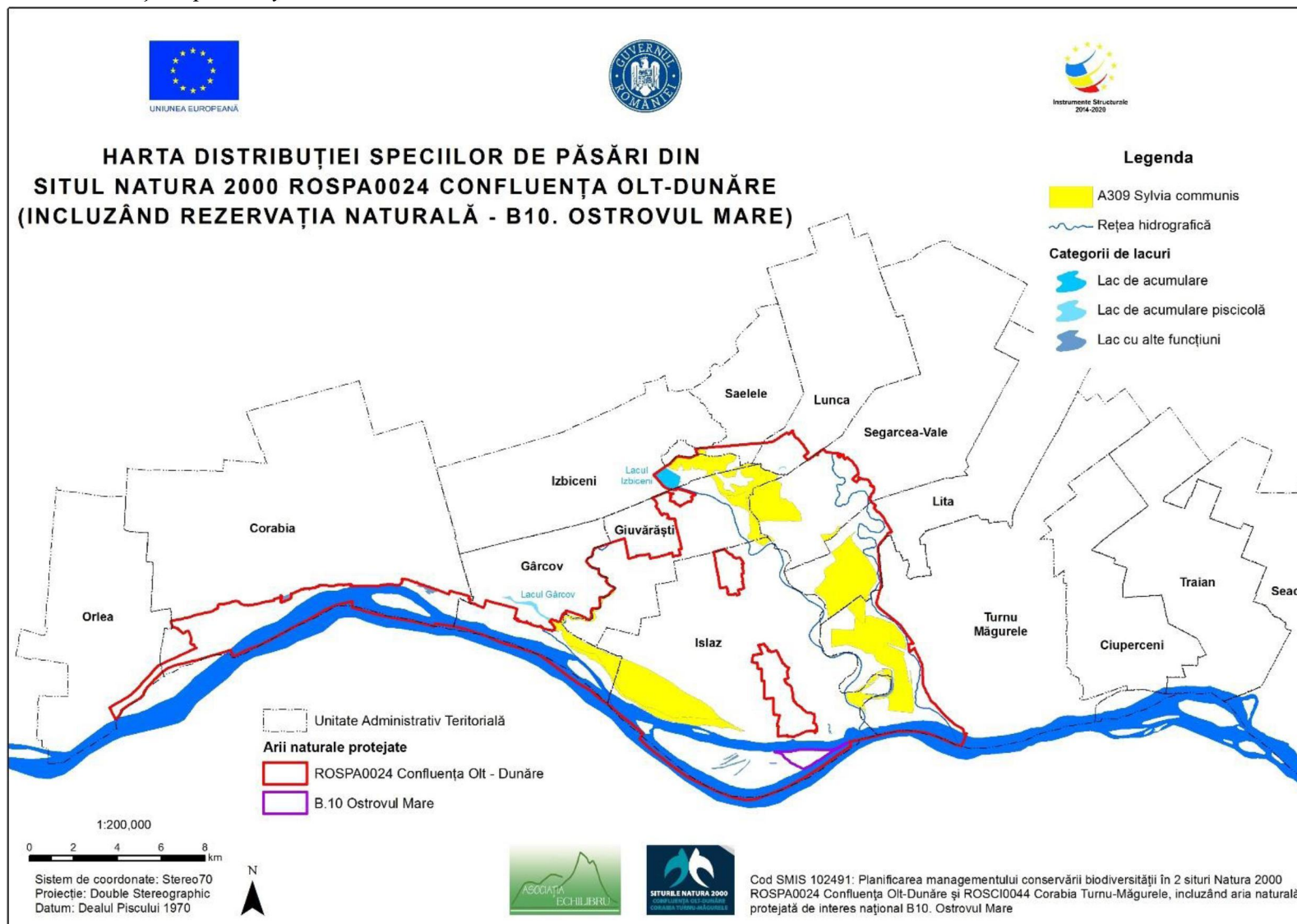
3.11.121. Harta distribuției speciei *Sturnus vulgaris*



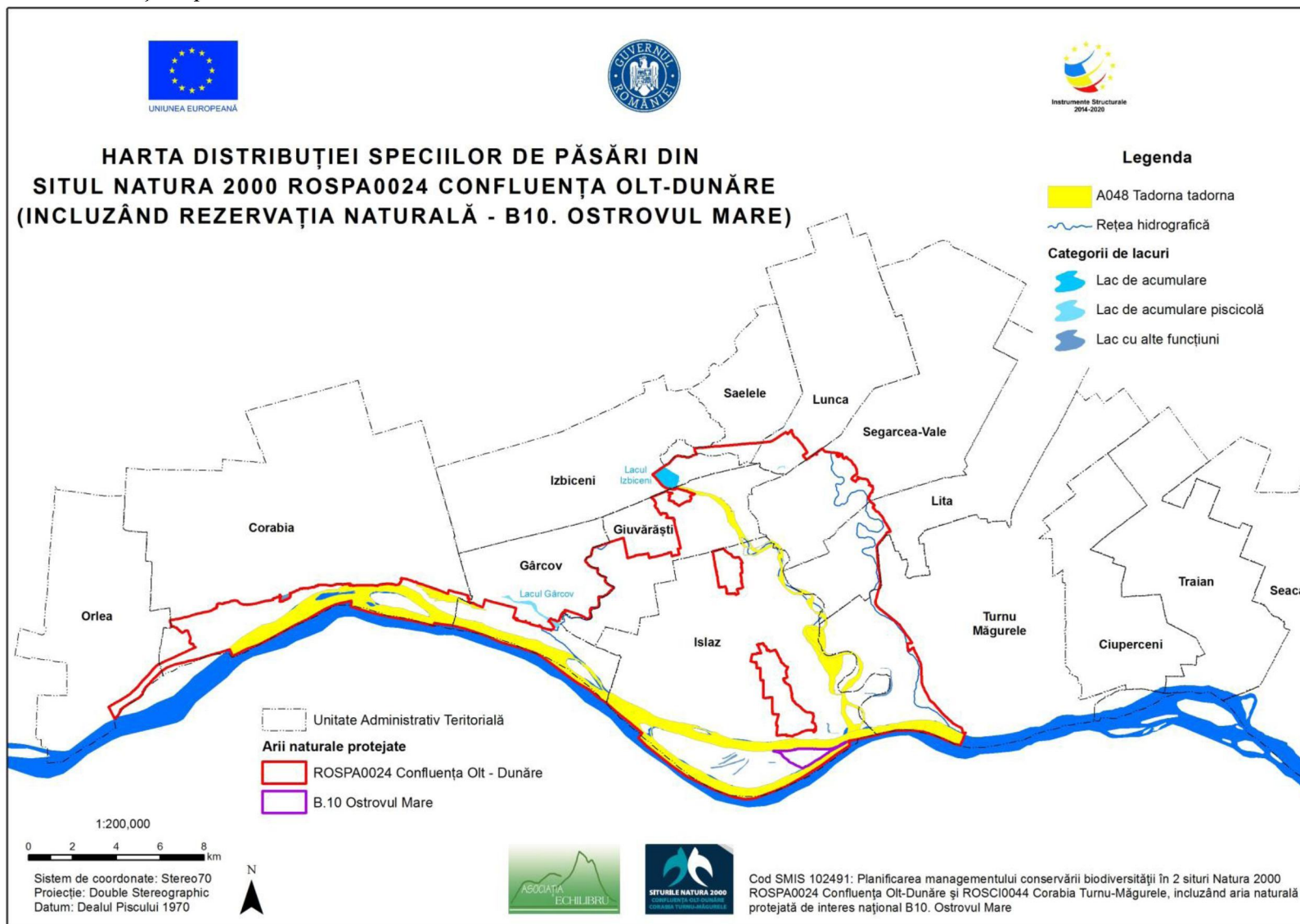
3.11.122. Harta distribuției speciei *Sylvia atricapilla*



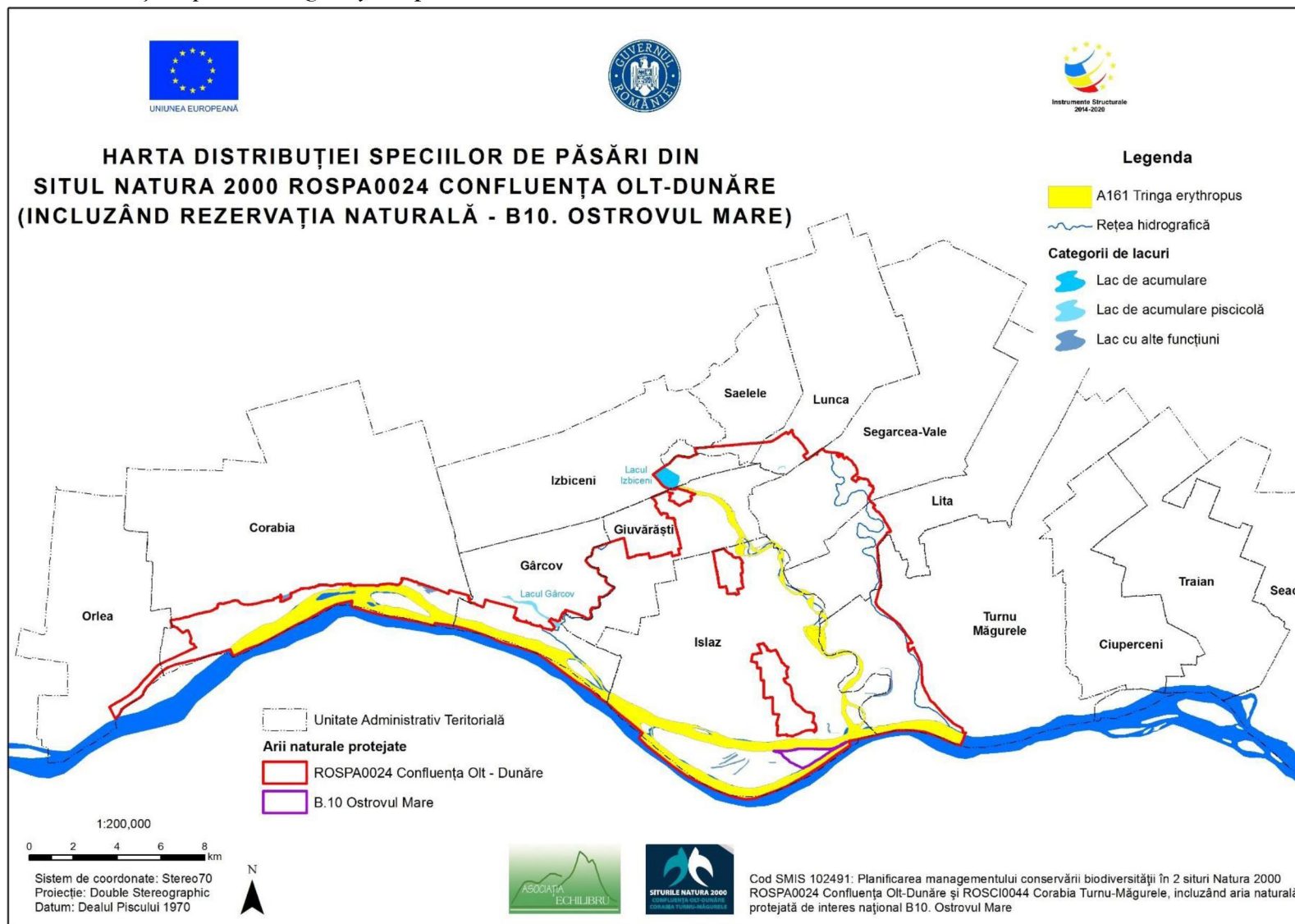
3.11.123. Harta distribuției speciei *Sylvia communis*



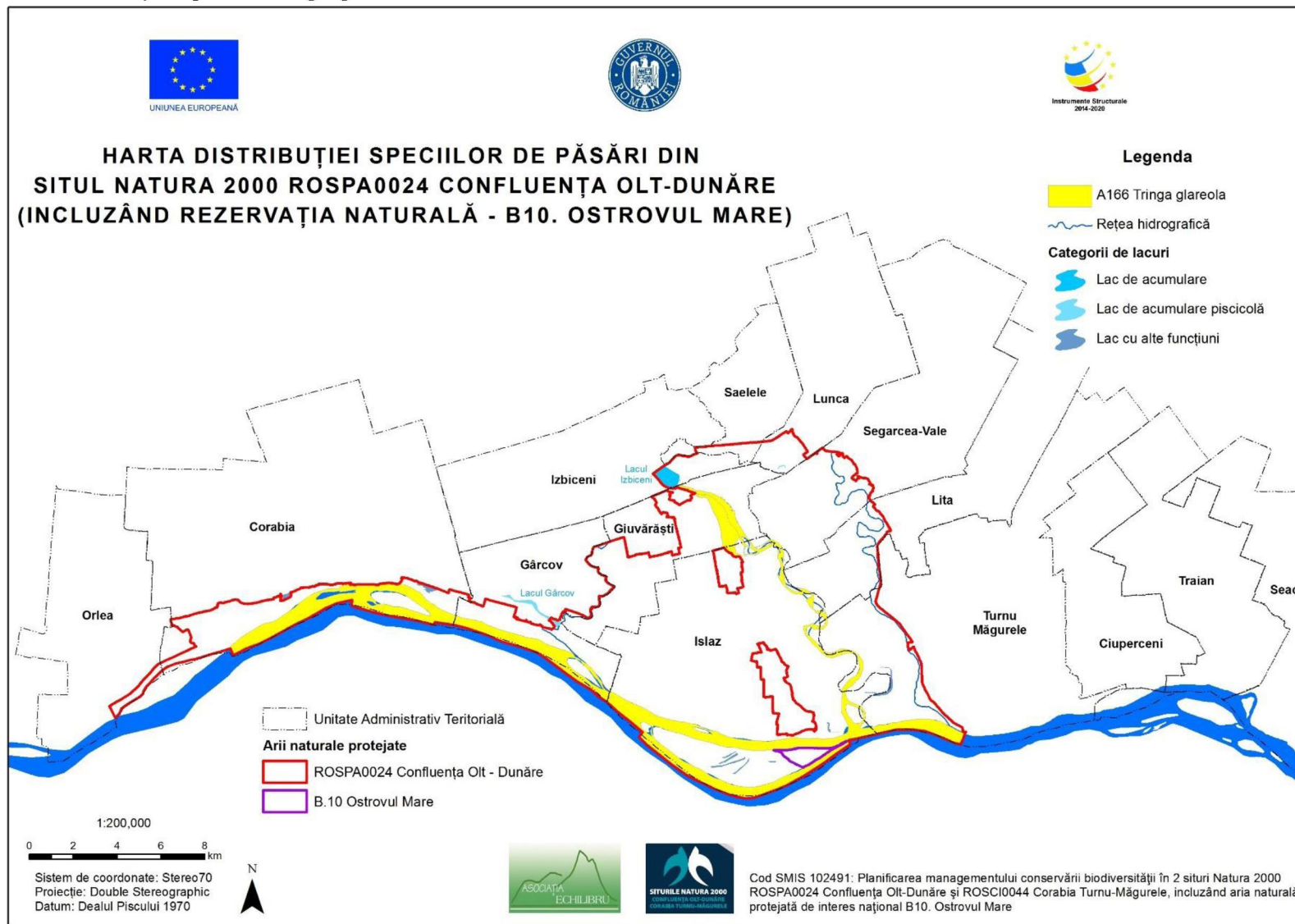
3.11.124. Harta distribuției speciei *Tadorna tadorna*



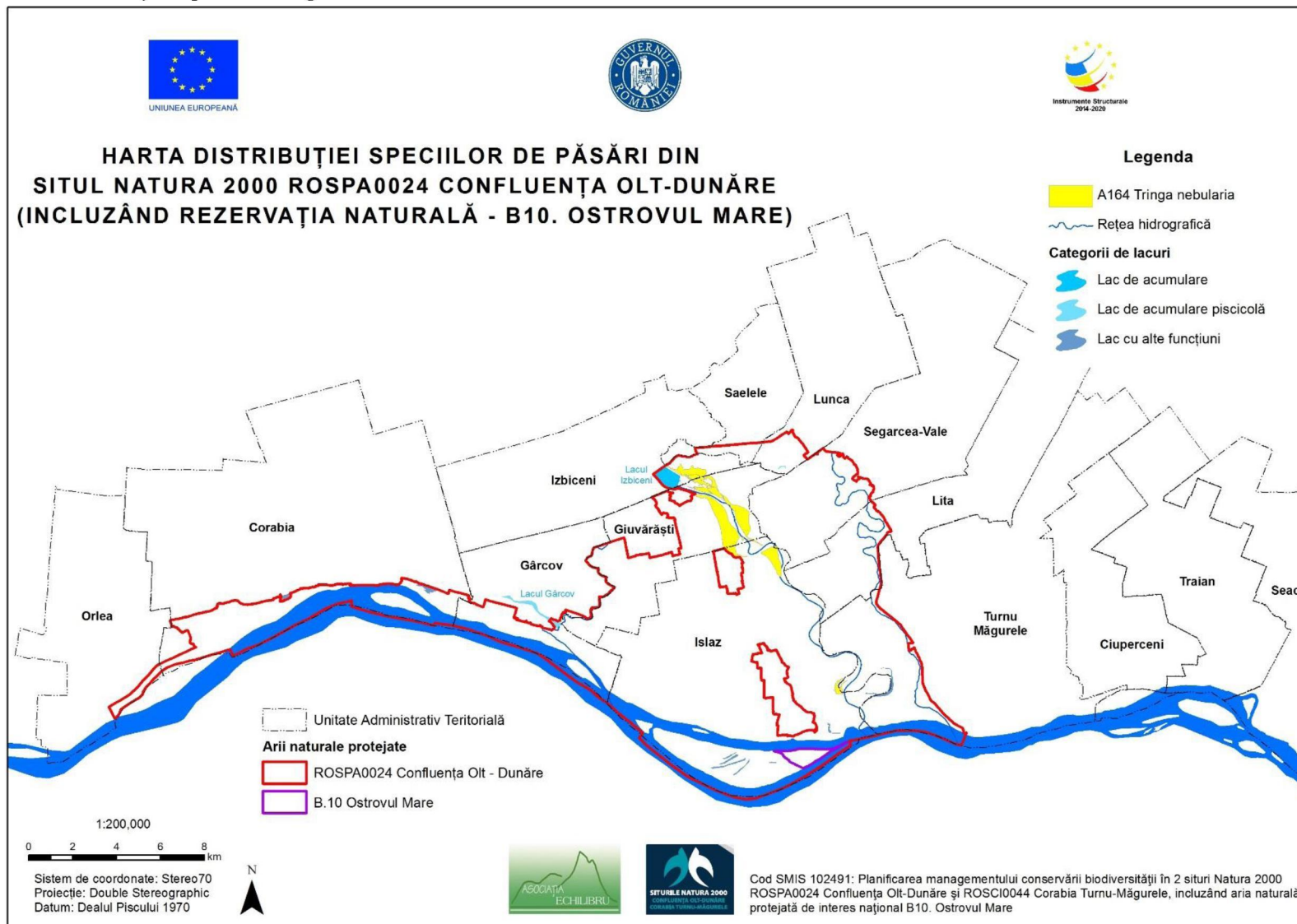
3.11.125. Harta distribuției speciei *Tringa erythropus*



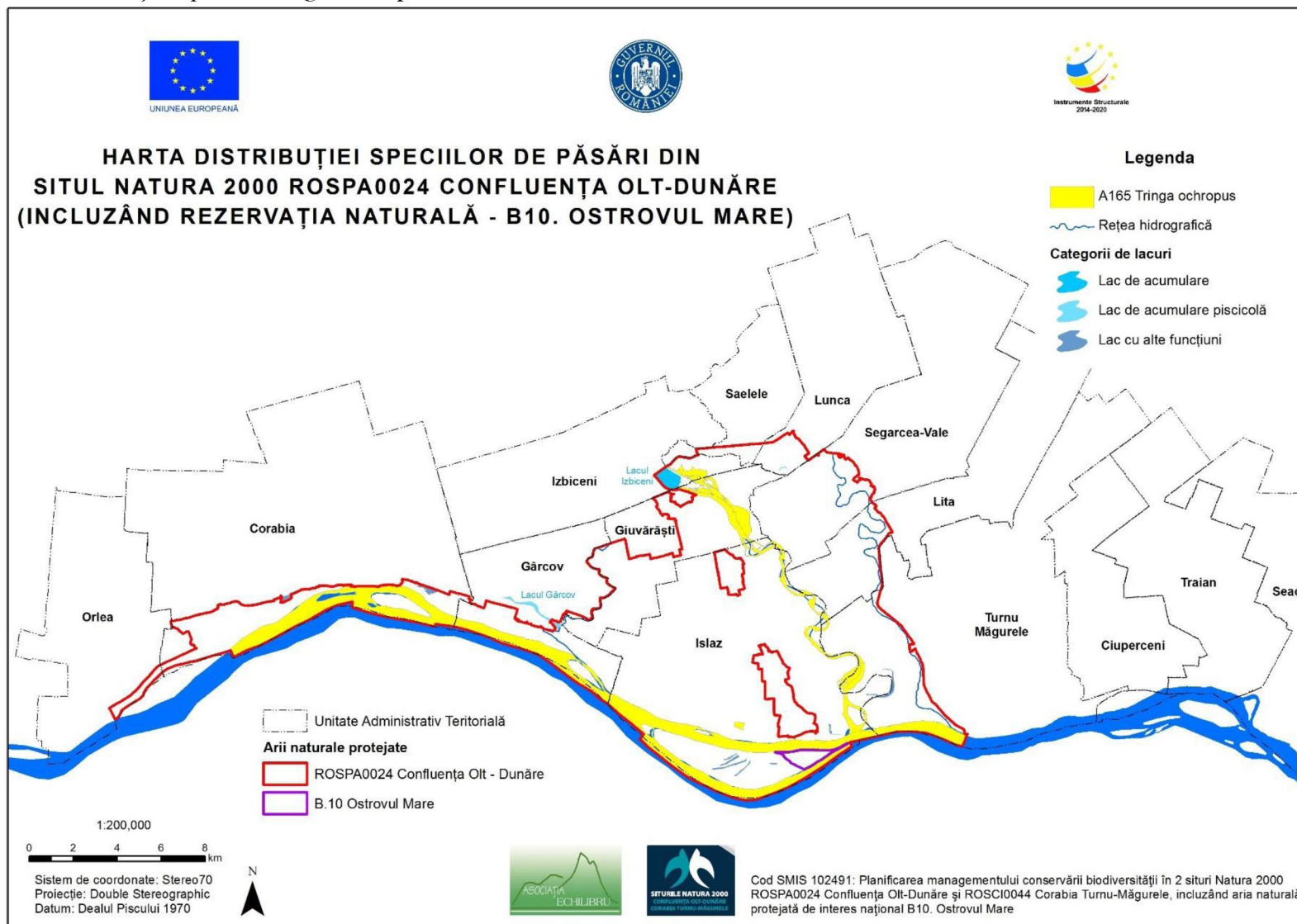
3.11.126. Harta distribuției speciei *Tringa glareola*



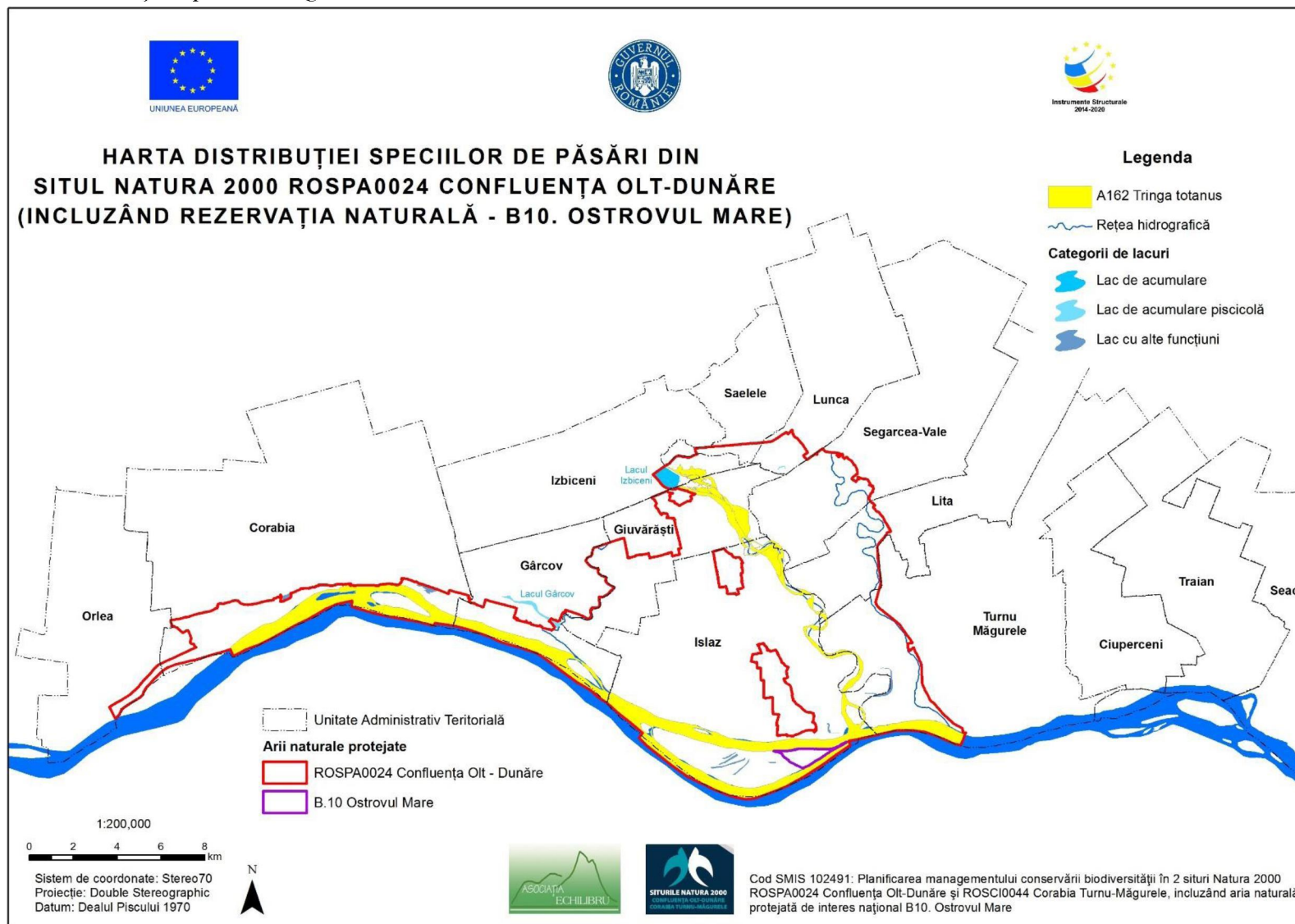
3.11.127. Harta distribuției speciei *Tringa nebularia*



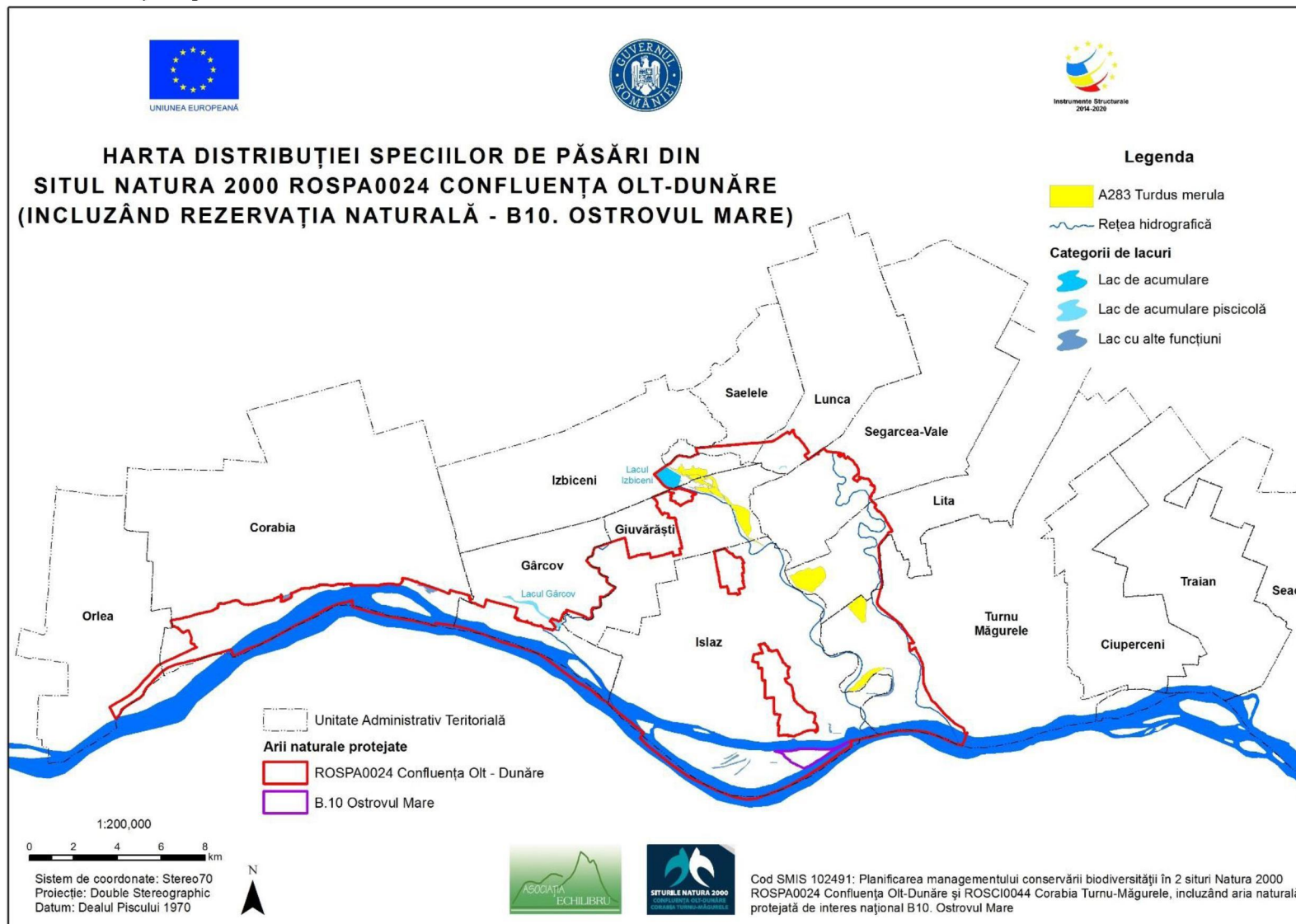
3.11.128. Harta distribuției speciei *Tringa ochropus*



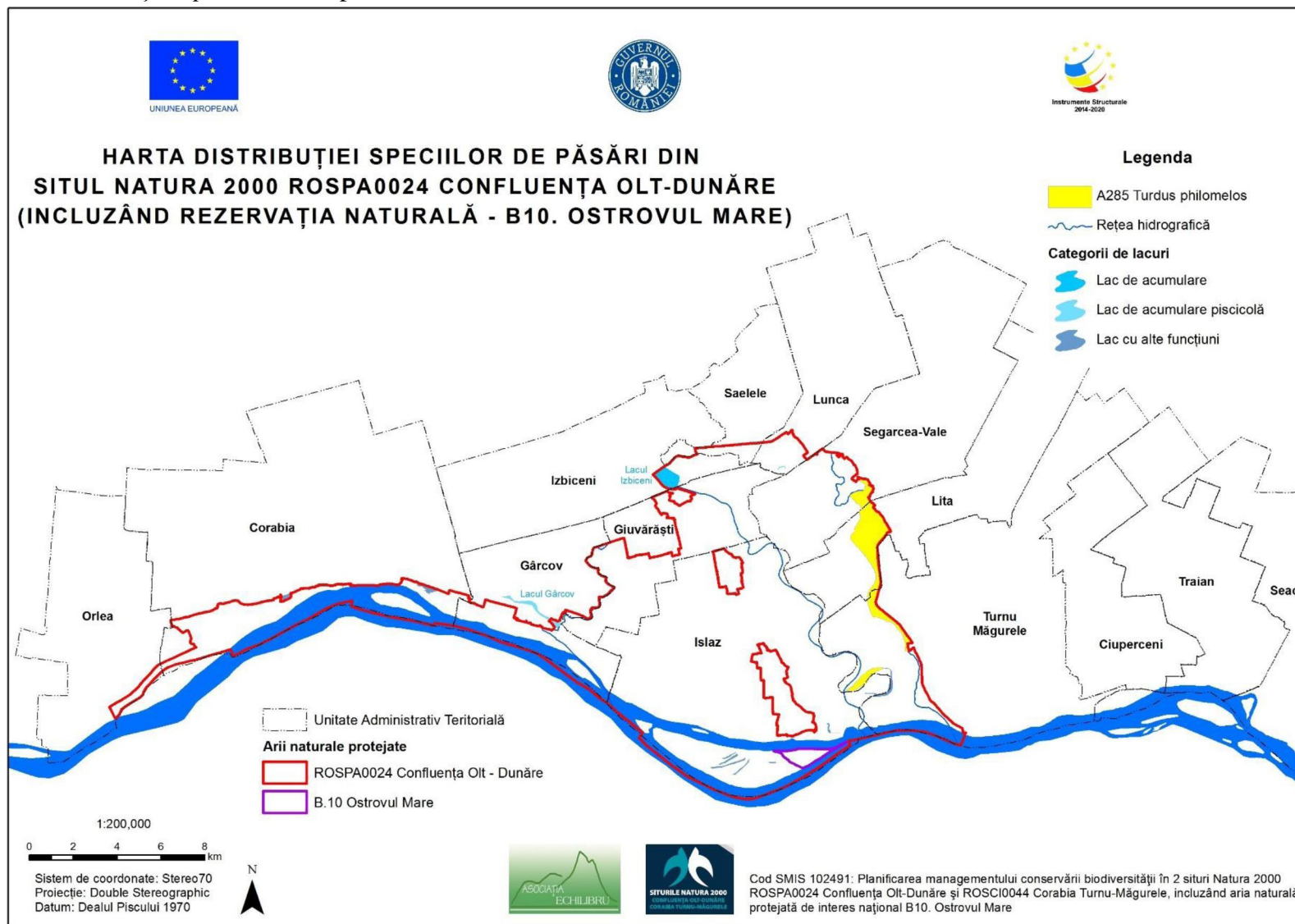
3.11.129. Harta distribuției speciei *Tringa totanus*



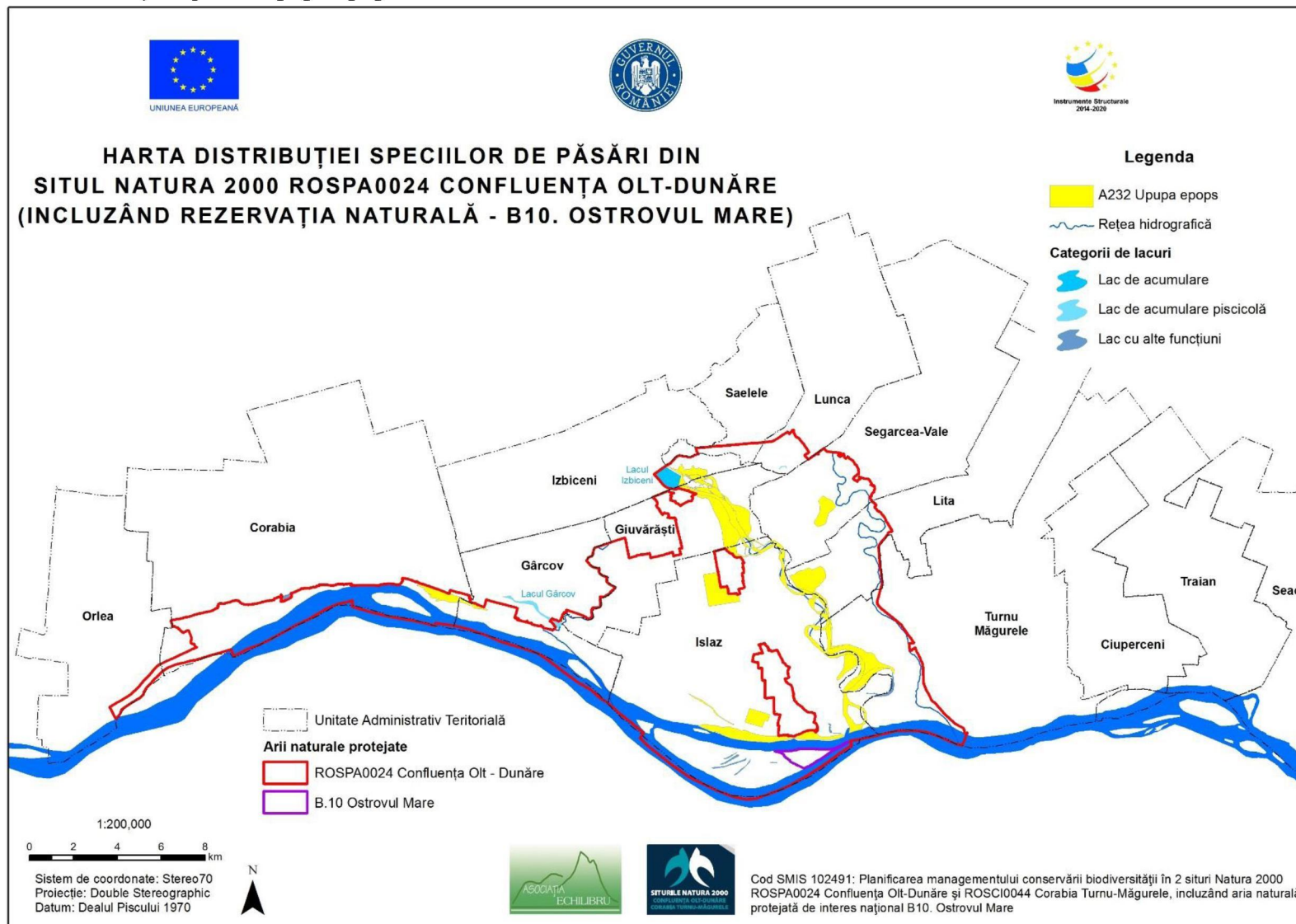
3.11.130. Harta distribuției speciei *Turdus merula*



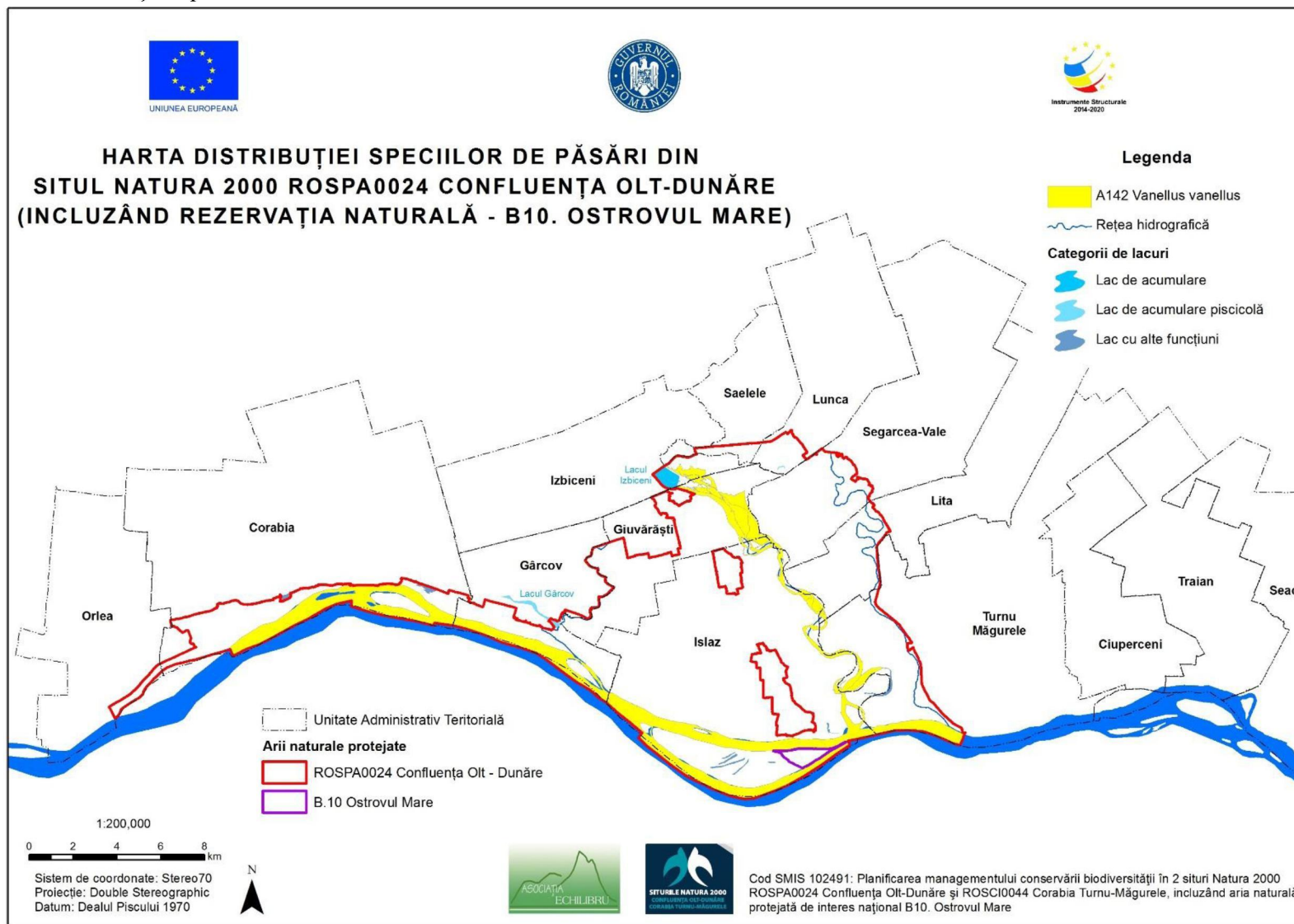
3.11.131. Harta distribuției speciei *Turdus philomelos*



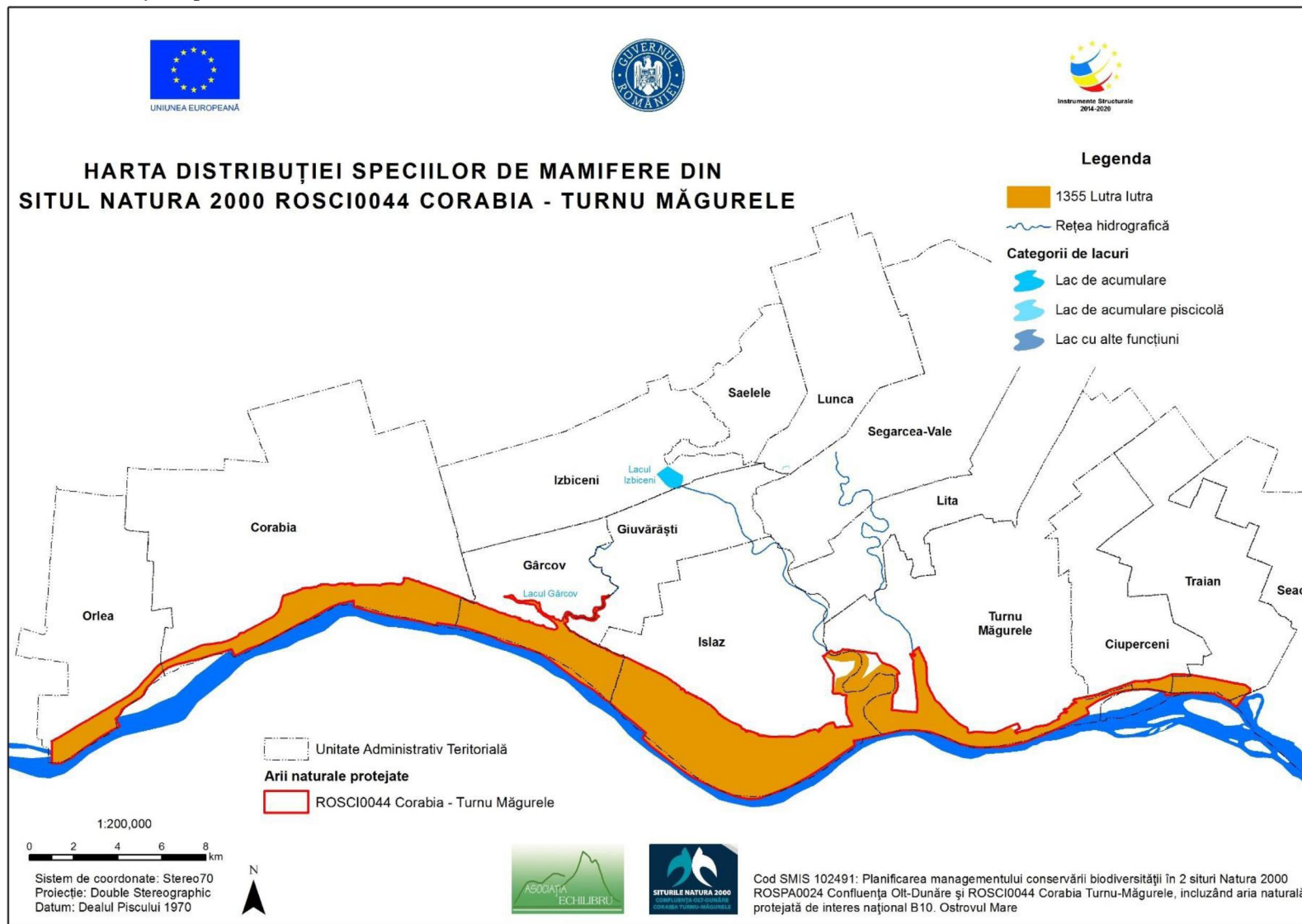
3.11.132. Harta distribuției speciei *Upupa epops*



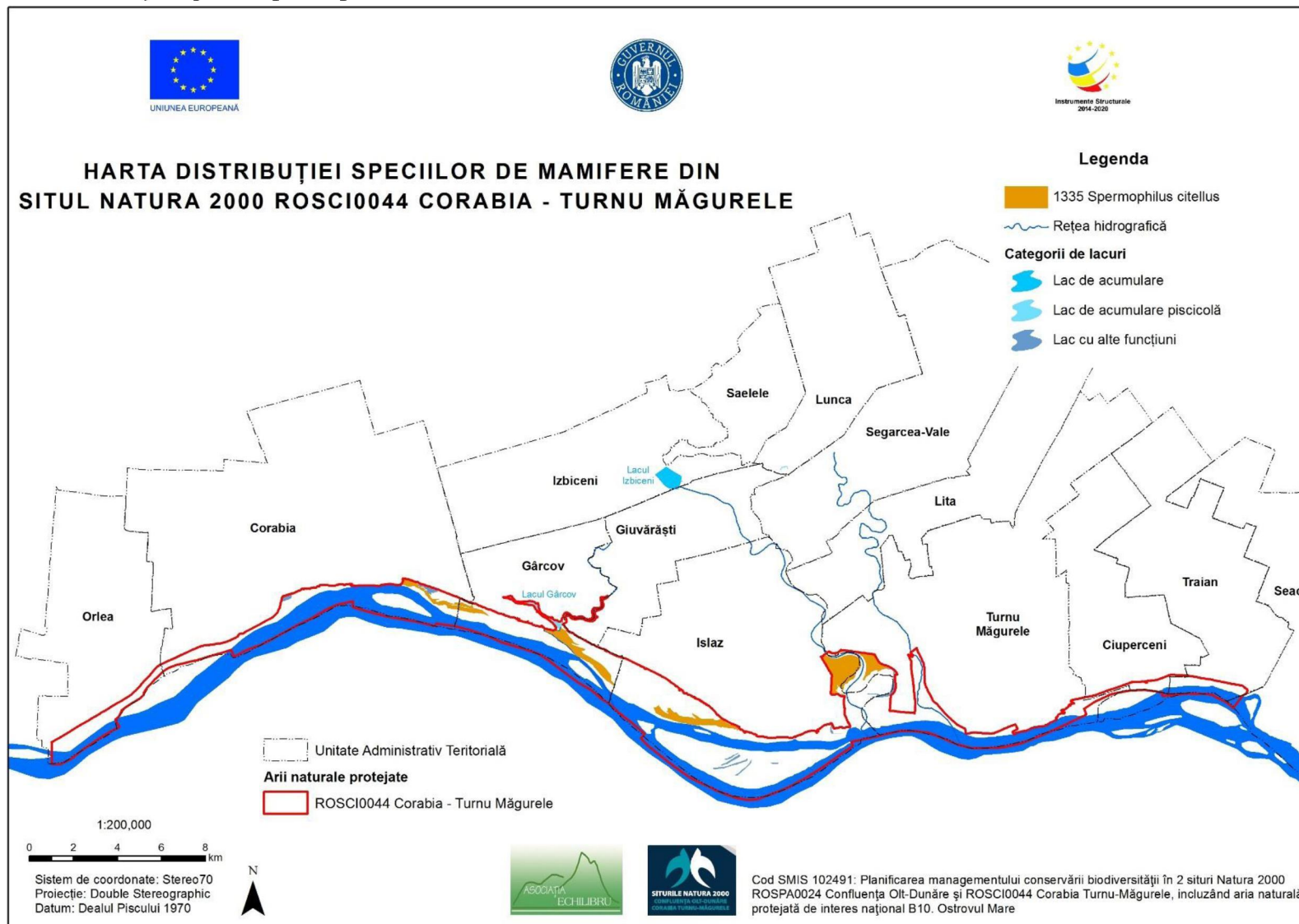
3.11.133. Harta distribuției speciei *Vanellus vanellus*



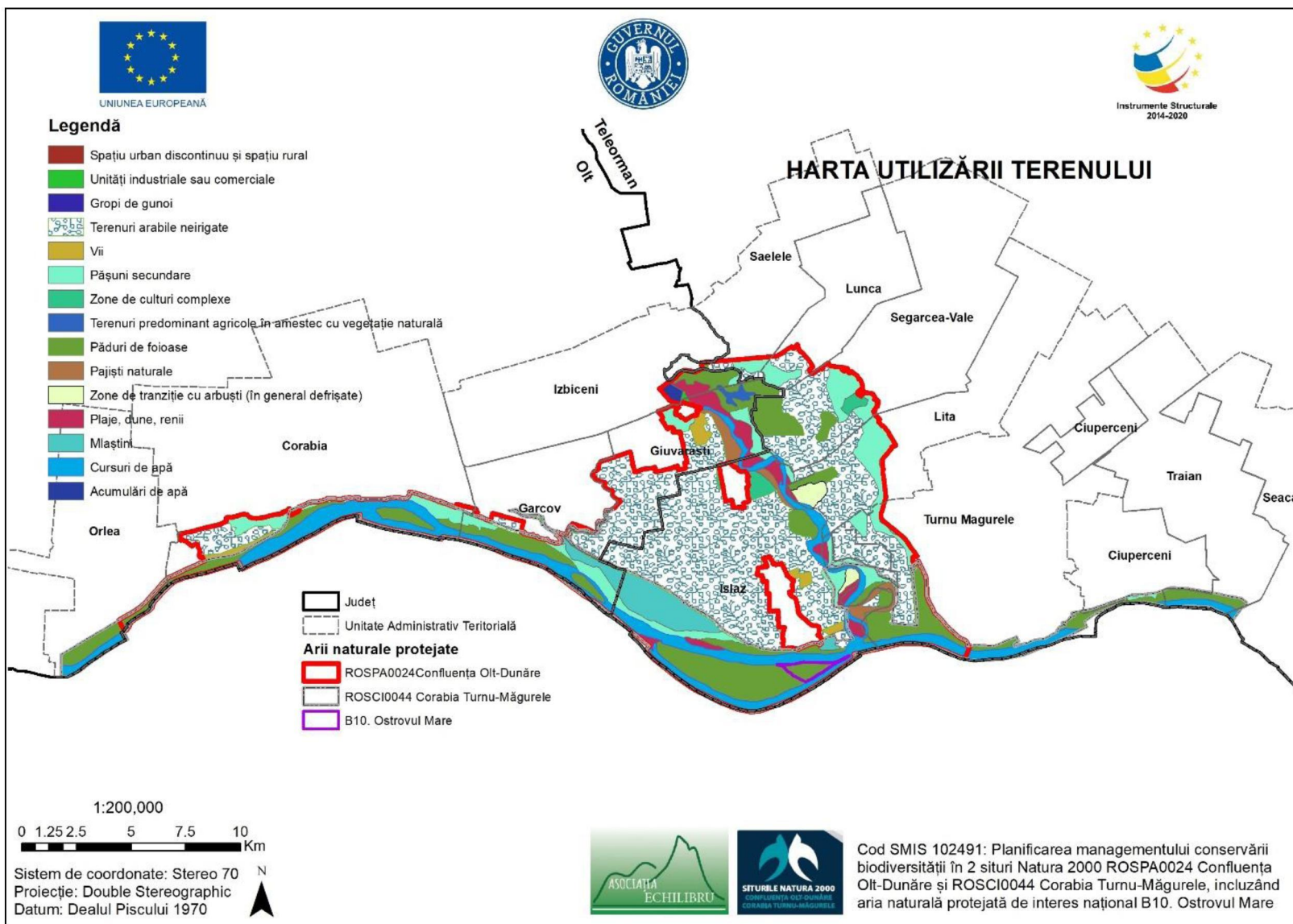
3.11.134. Harta distribuției speciei *Lutra lutra*



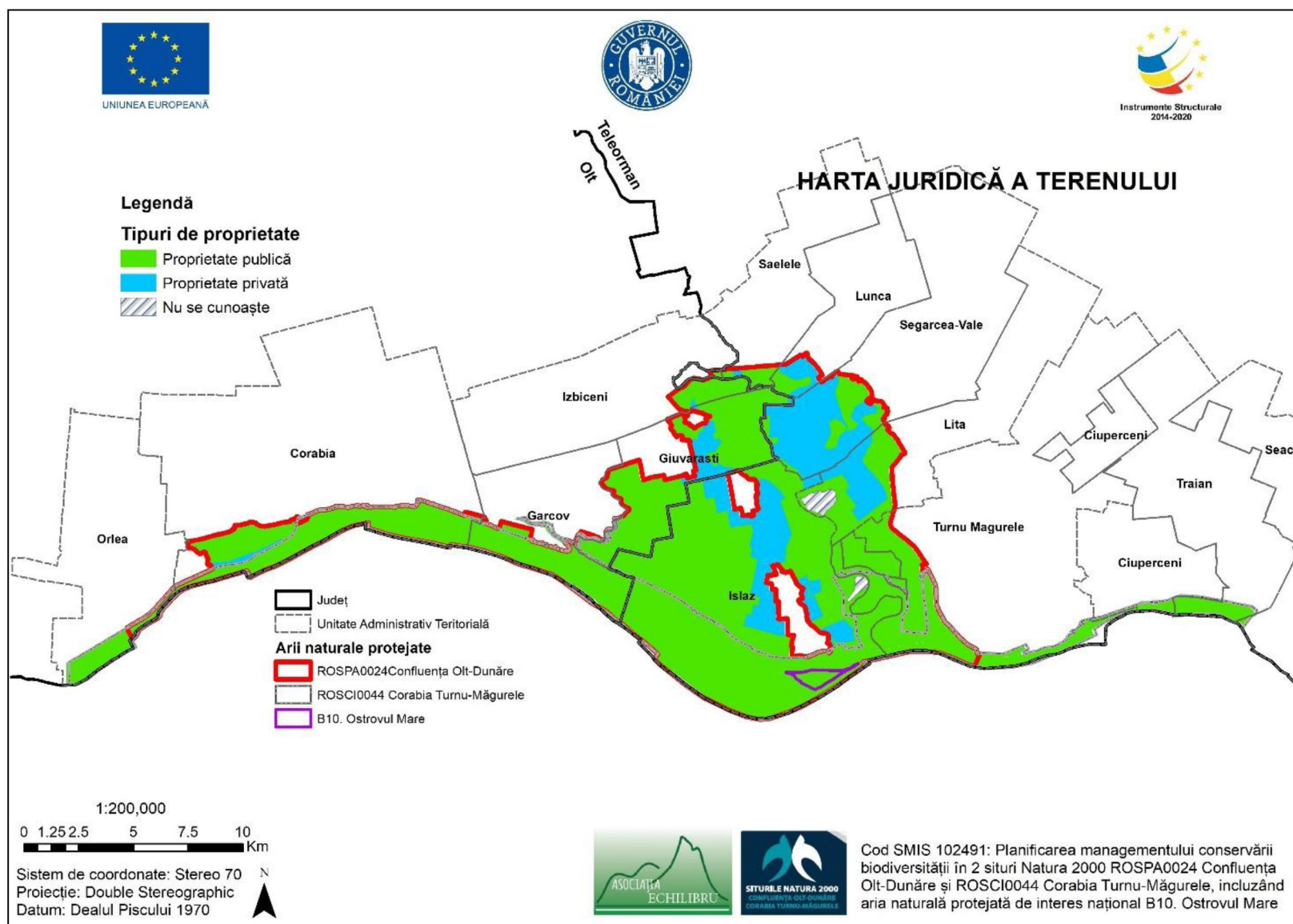
3.11.135. Harta distribuției speciei *Spermophilus citellus*



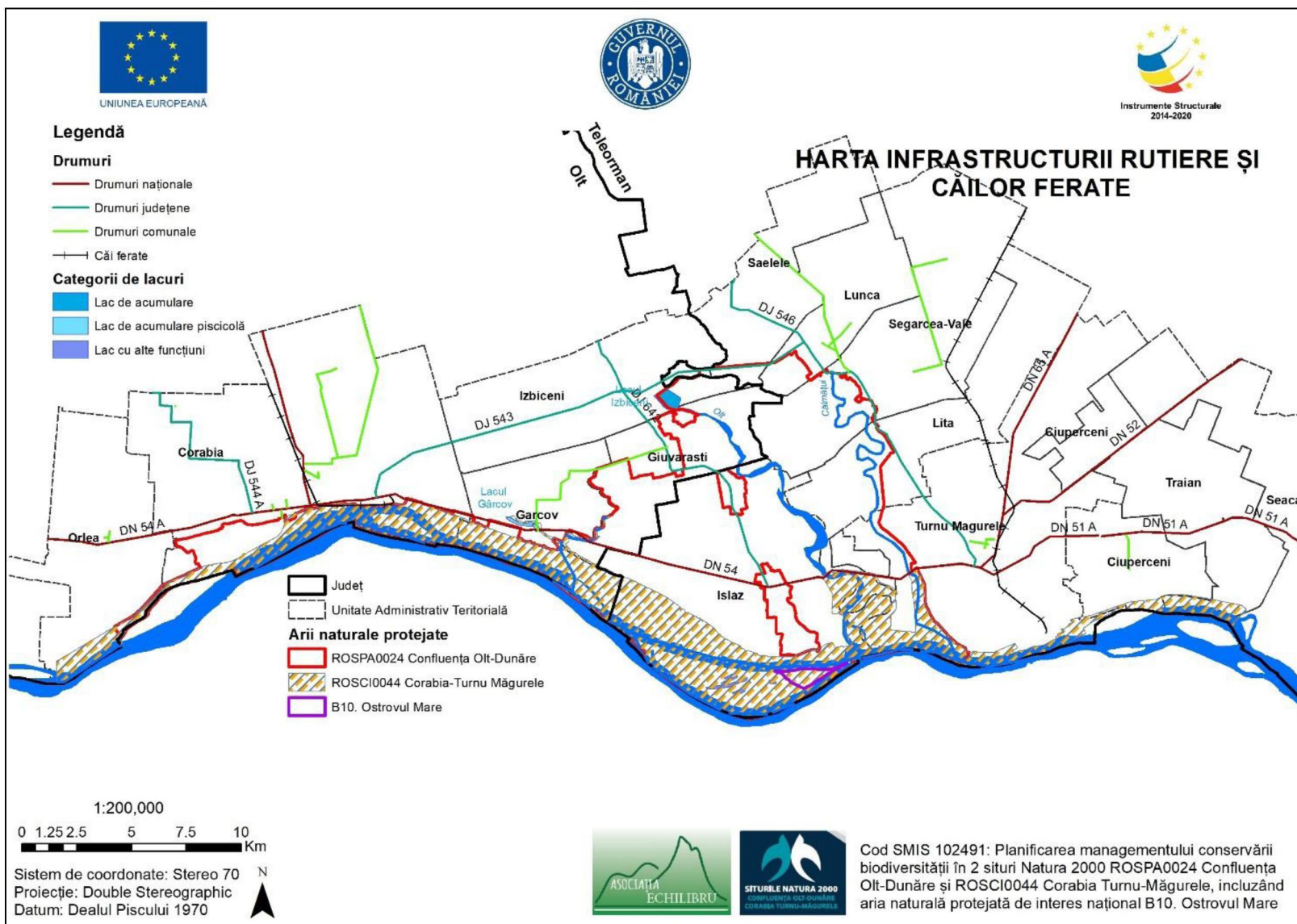
3.13. Harta utilizării terenului



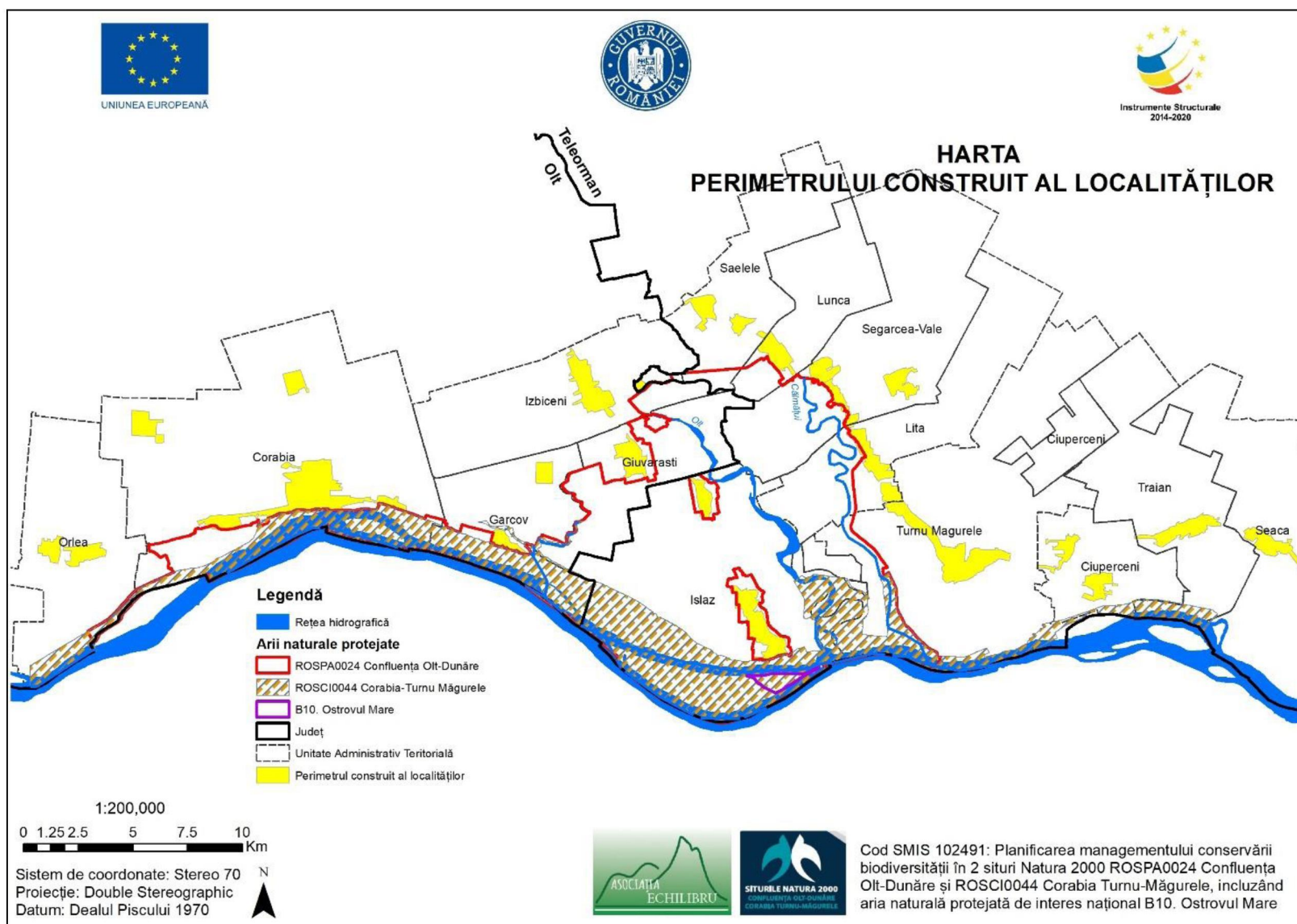
3.14. Harta juridică a terenului



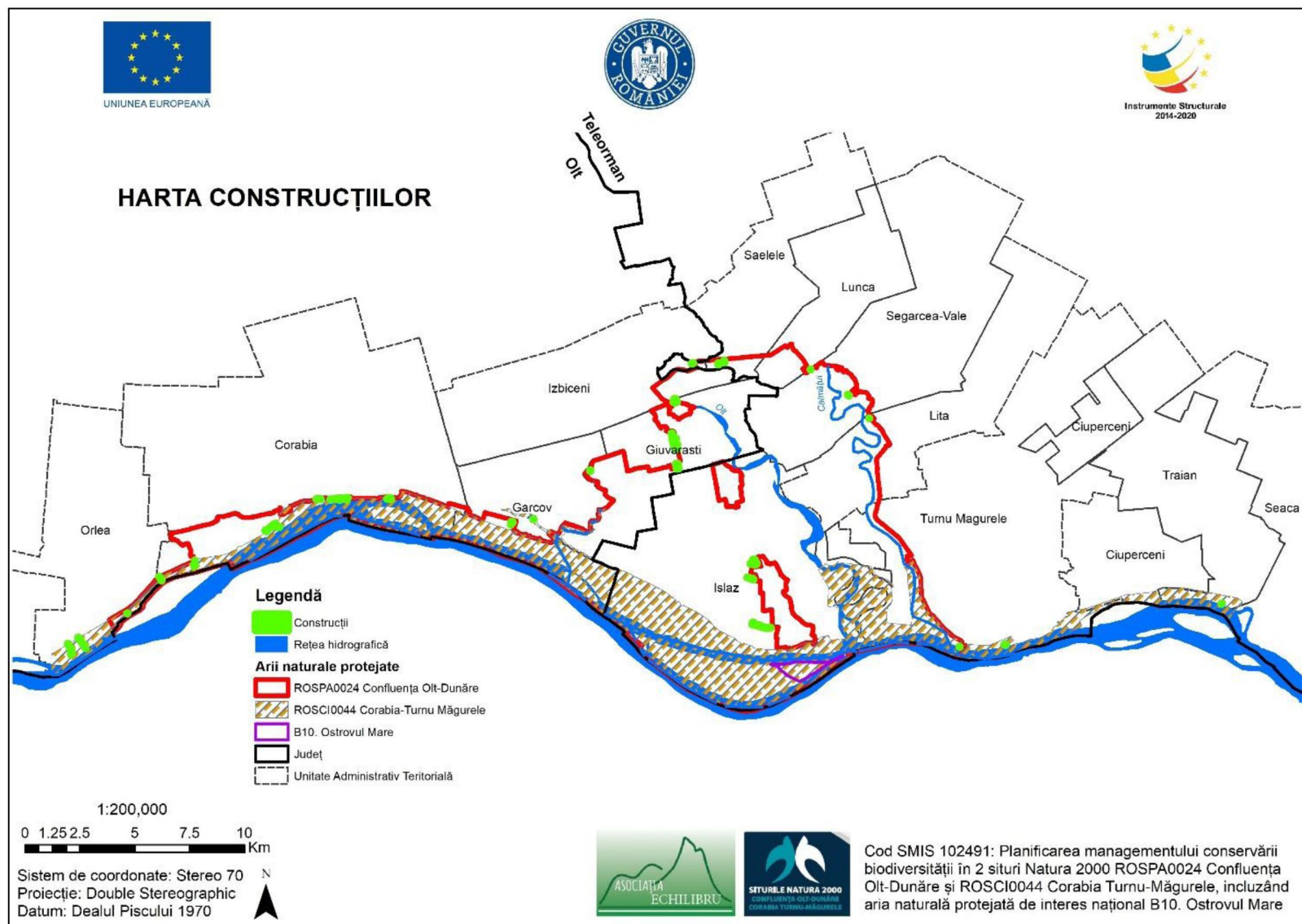
3.15. Harta infrastructurii rutiere și căilor ferate



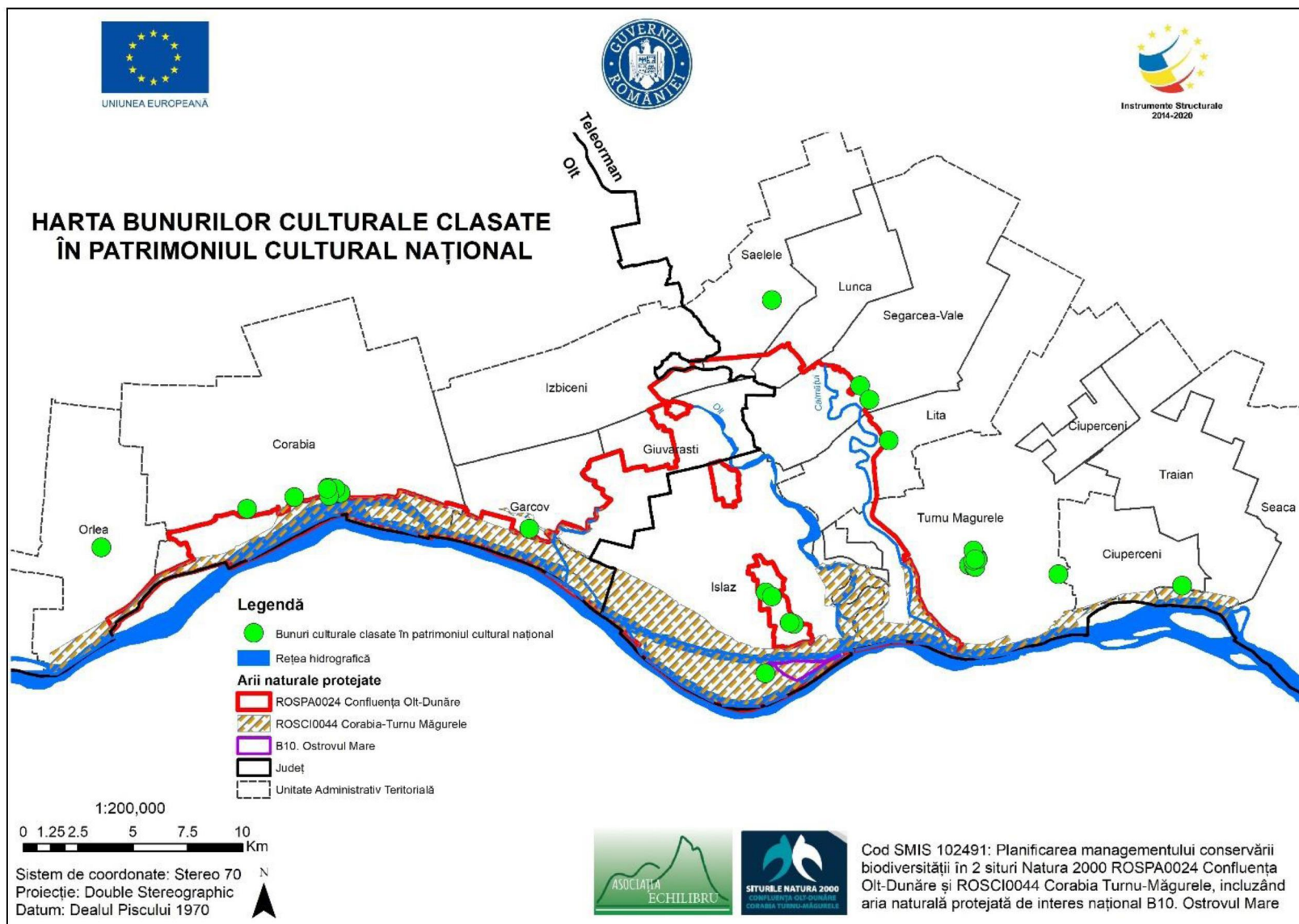
3.16. Harta privind perimetrul construit al localităților



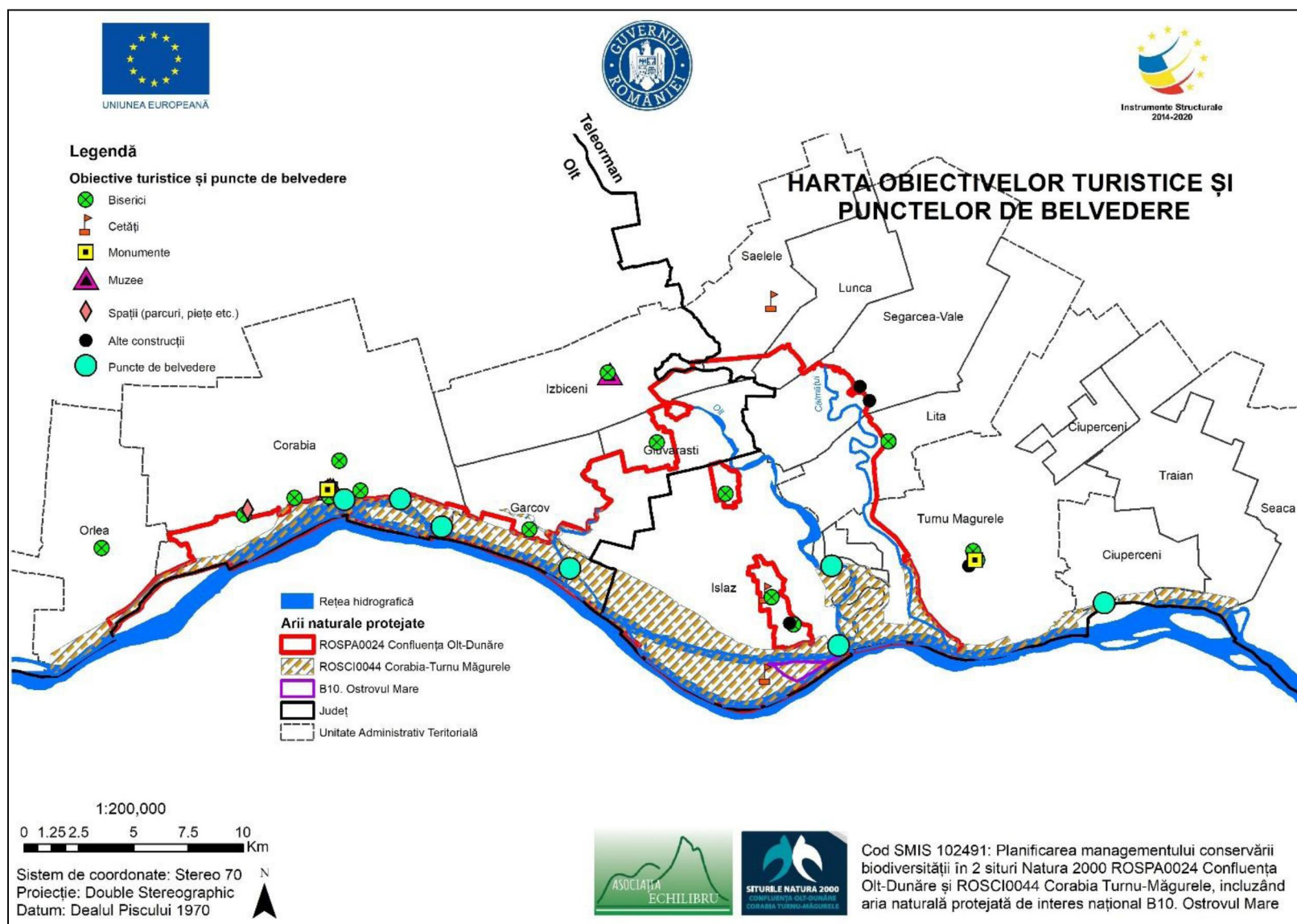
3.17. Harta construcțiilor



3.18. Harta bunurilor culturale clasate în patrimoniul cultural național



3.19. Harta obiectivelor turistice și punctelor de belvedere

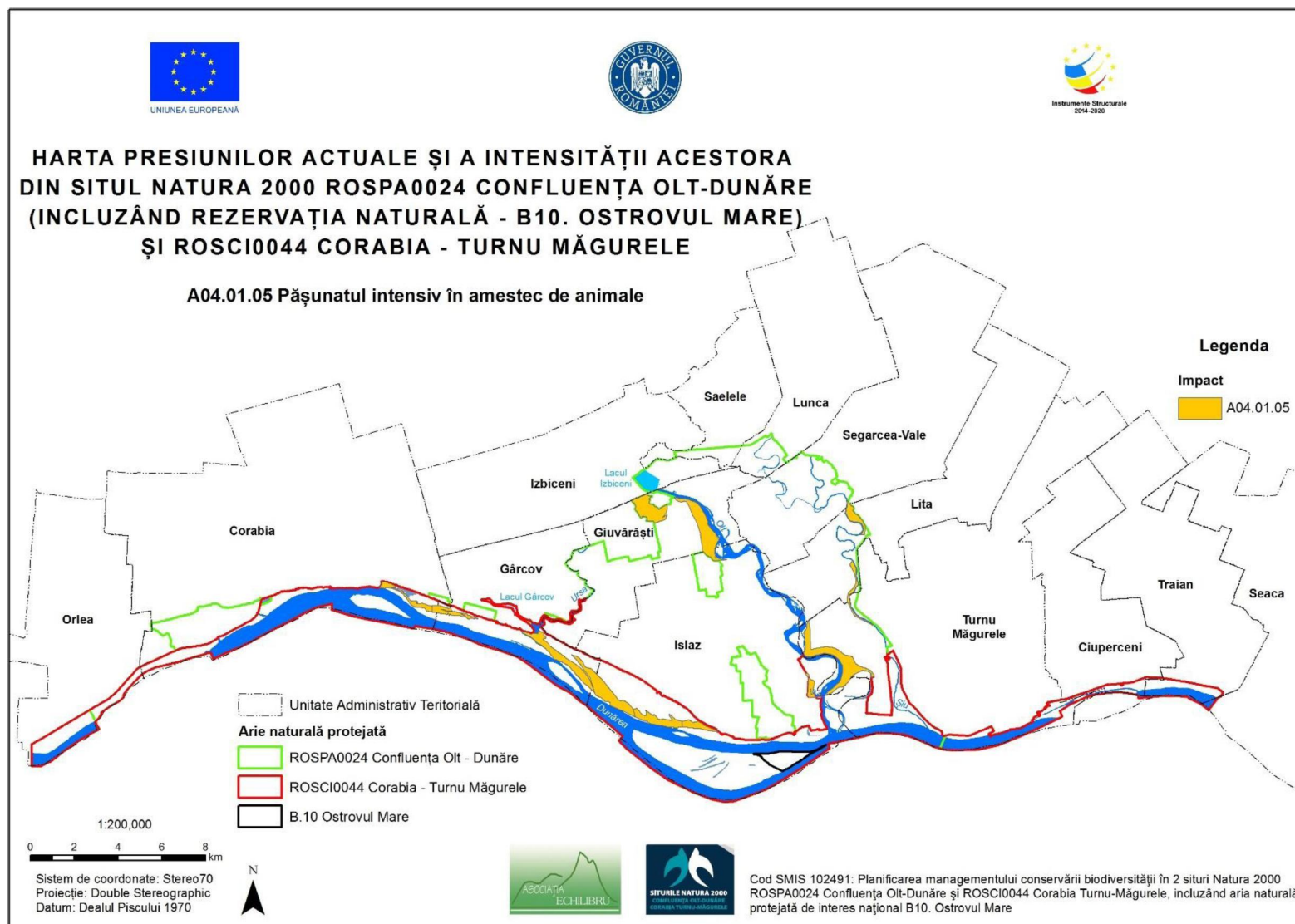


3.20. Hărțile presiunilor actuale și a intensității acestora la nivelul ariilor naturale protejate

3.20.1. Harta presiunii actuale A02.03 și a intensității acesteia la nivelul ariilor naturale protejate



3.20.2. Harta presiunii actuale A04.01.05 și a intensității acesteia la nivelul ariilor naturale protejate



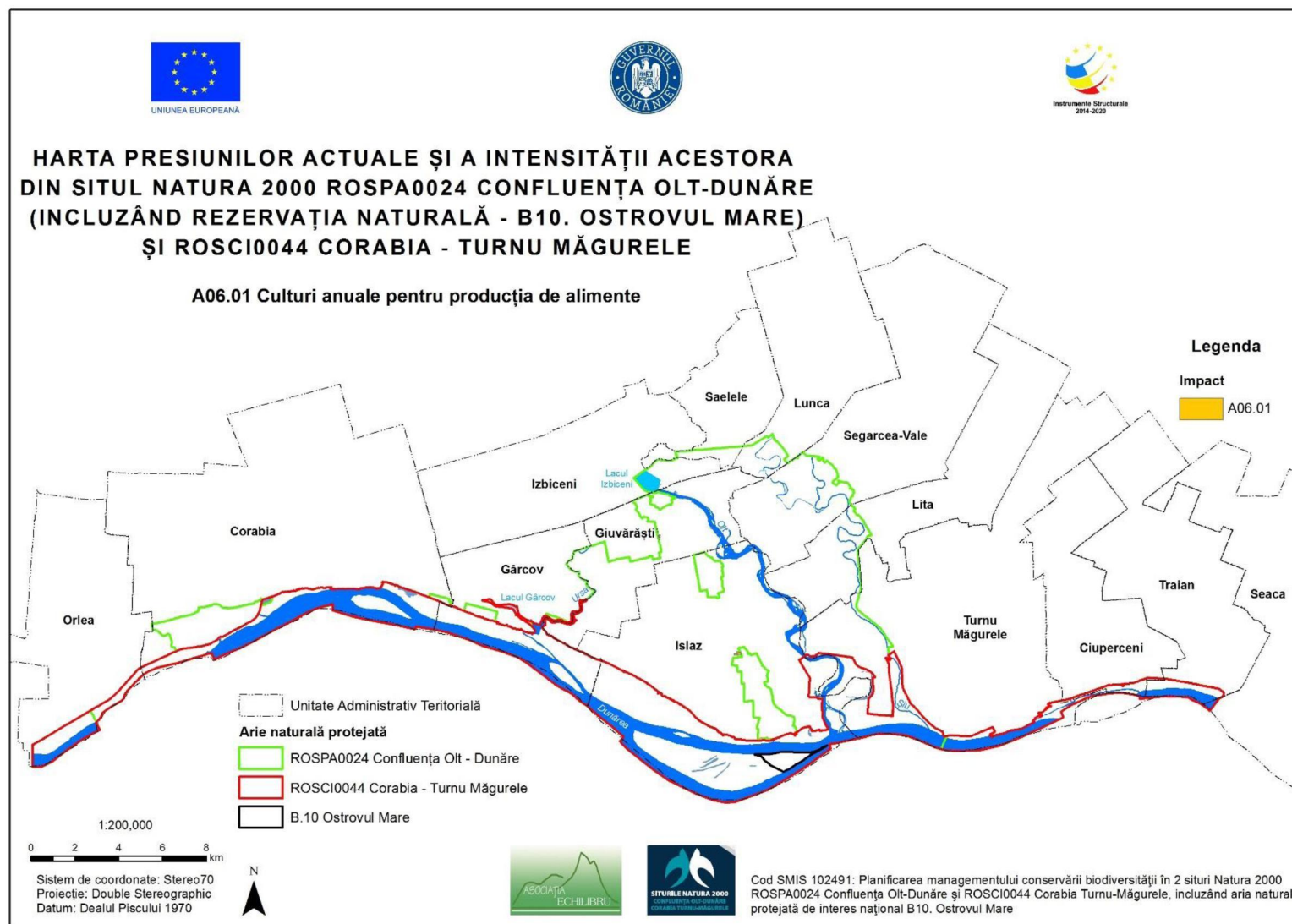
3.20.3. Harta presiunii actuale A04.01 și a intensității acesteia la nivelul ariilor naturale protejate



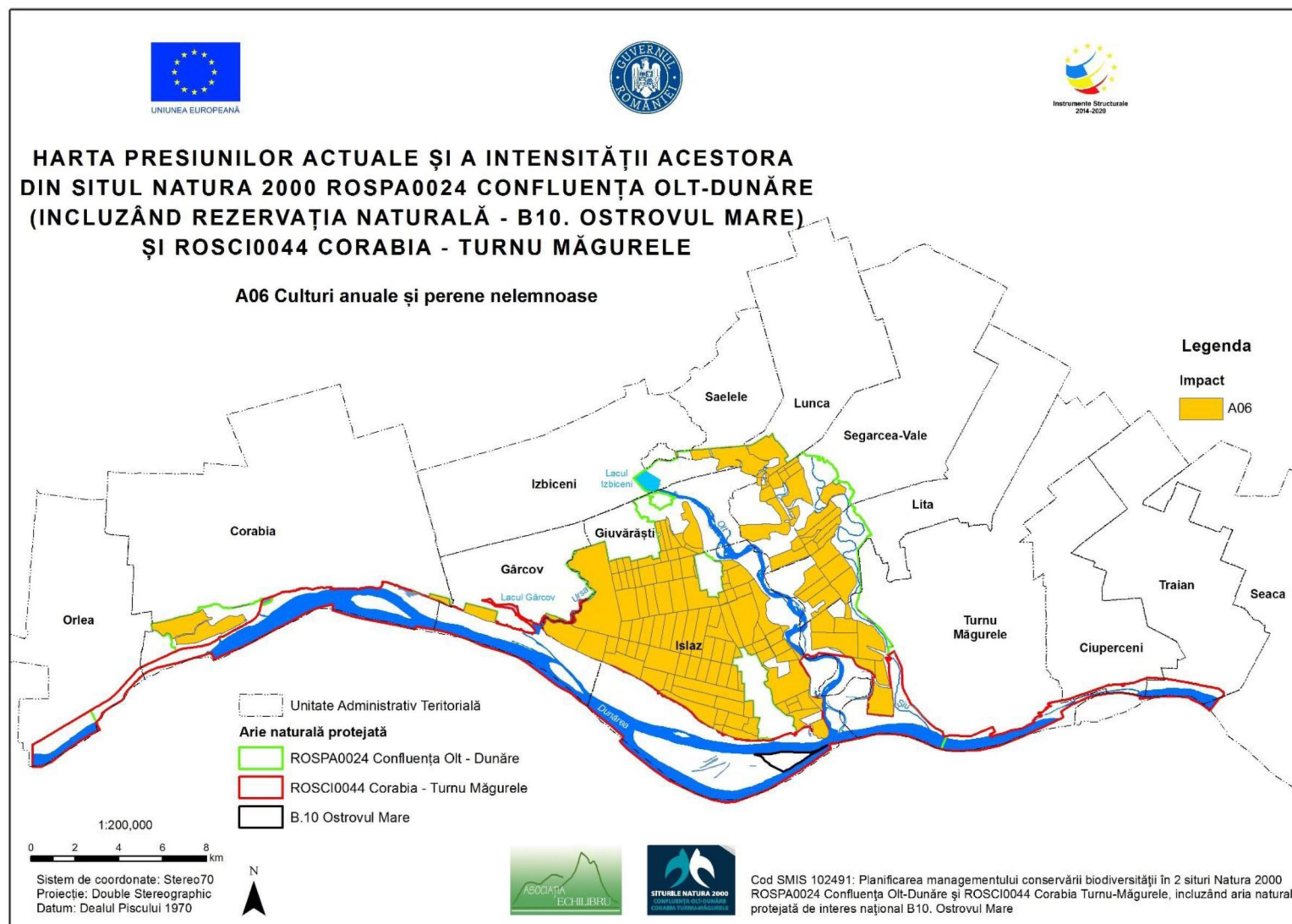
3.20.4. Harta presiunii actuale A04.03 și a intensității acesteia la nivelul ariilor naturale protejate



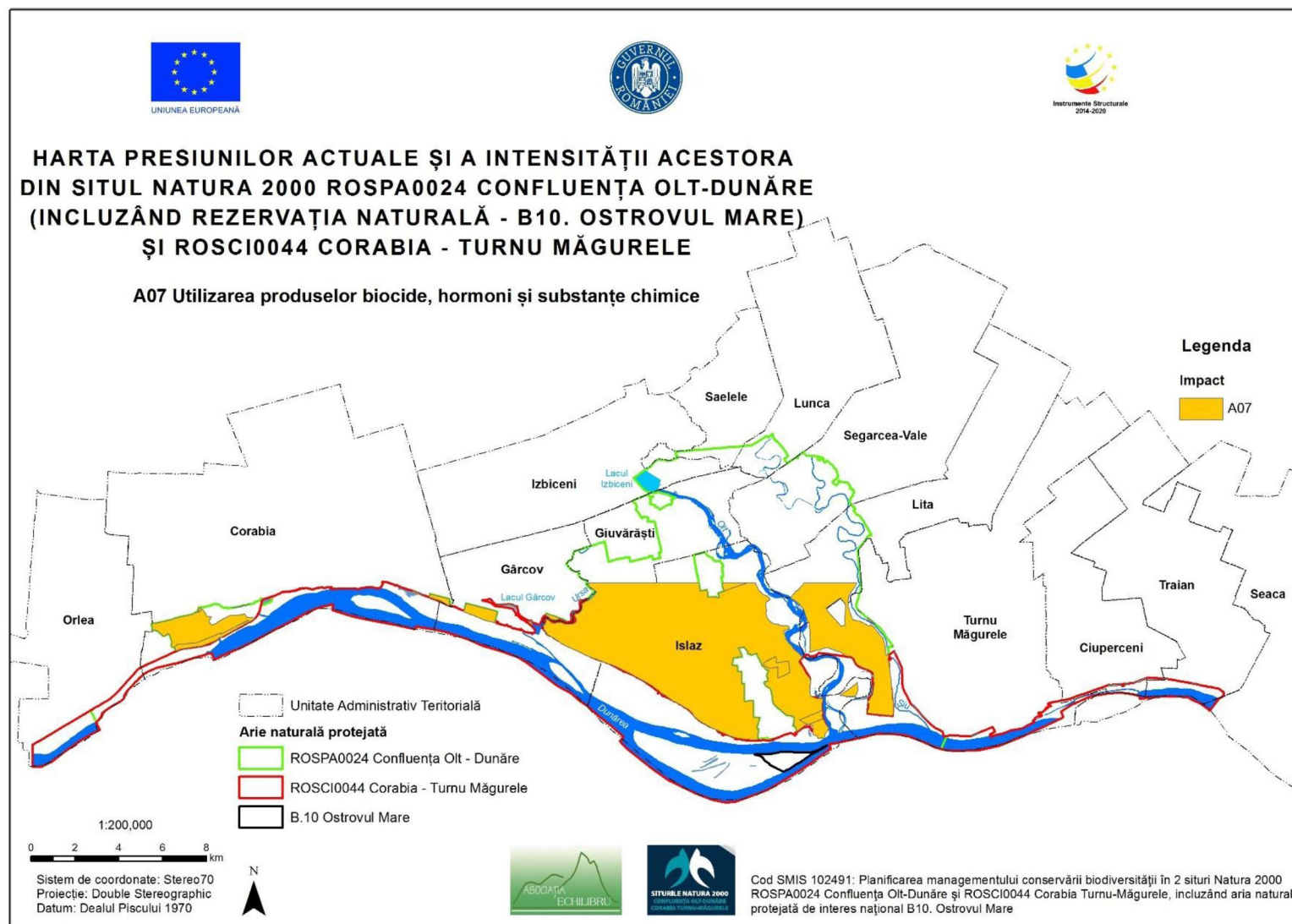
3.20.5. Harta presiunii actuale A06.01. și a intensității acesteia la nivelul ariilor naturale protejate



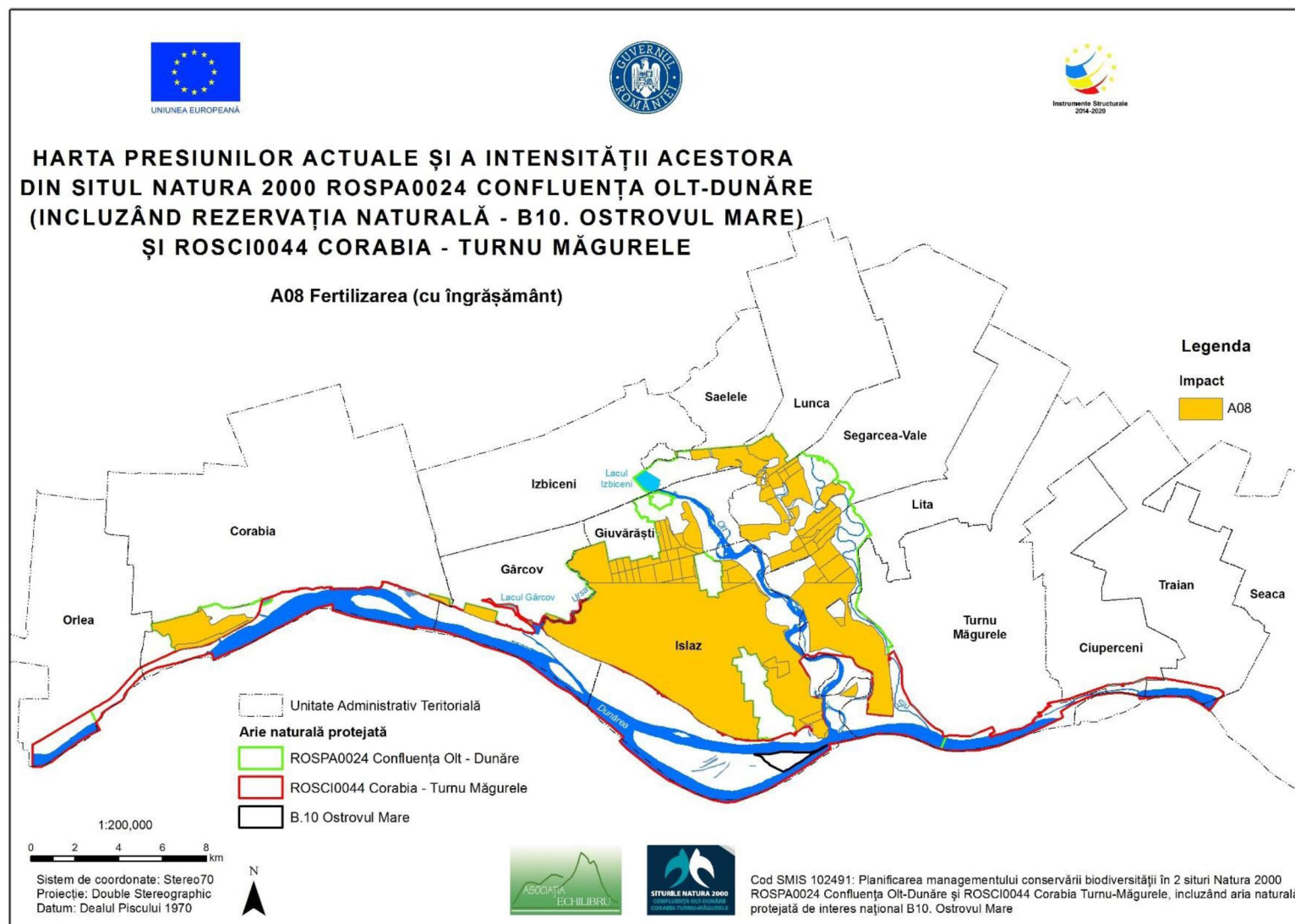
3.20.6. Harta presiunii actuale A06. și a intensității acestora la nivelul ariilor naturale protejate



3.20.7. Harta presiunii actuale A07. și a intensității acestora la nivelul ariilor naturale protejate



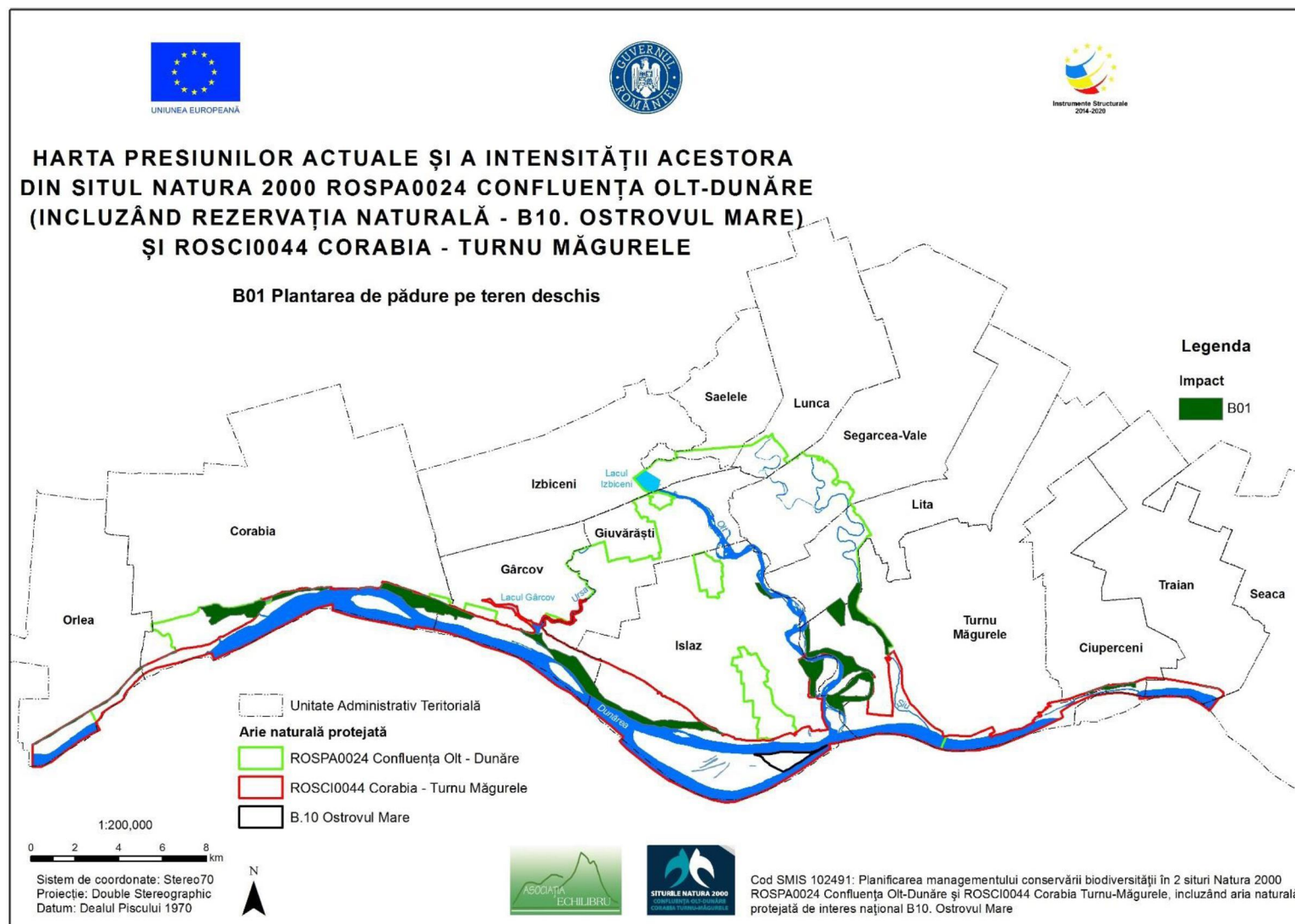
3.20.8. Harta presiunii actuale A08. și a intensității acestora la nivelul ariilor naturale protejate



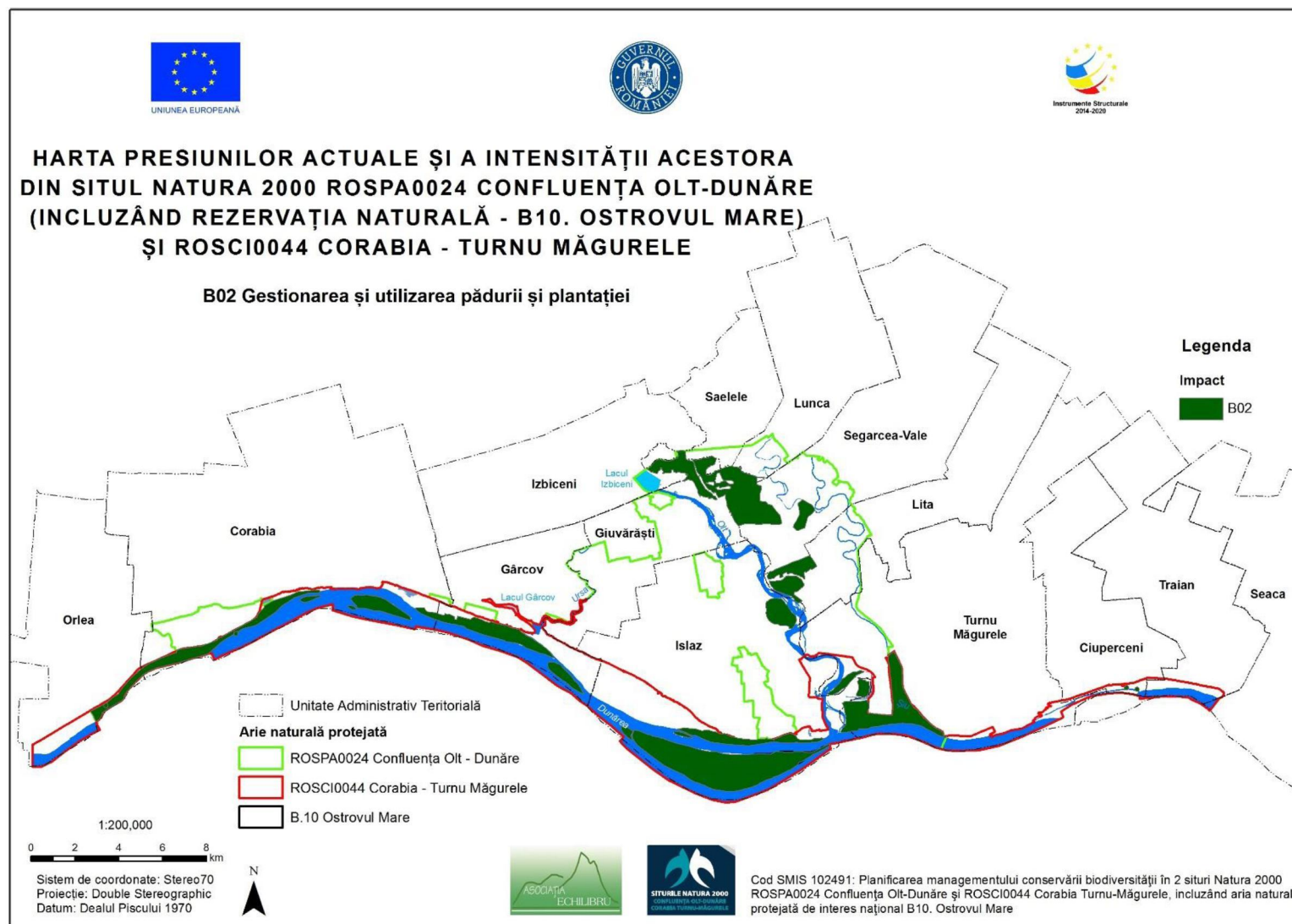
3.20.9. Harta presiunii actuale B01.02. și a intensității acestora la nivelul ariilor naturale protejate



3.20.10. Harta presiunii actuale B01. și a intensității acesteia la nivelul ariilor naturale protejate



3.20.11. Harta presiunii actuale B02. și a intensității acesteia la nivelul ariilor naturale protejate



3.20.12. Harta presiunii actuale C01.01. și a intensității acesteia la nivelul ariilor naturale protejate



3.20.13. Harta presiunii actuale C01.01.01. și a intensității acesteia la nivelul ariilor naturale protejate



3.20.14. Harta amenințării viitoare C01.01.02. și a intensității acesteia la nivelul ariilor naturale protejate



3.20.15. Harta presiunii actuale D01.01. și a intensității acesteia la nivelul ariilor naturale protejate



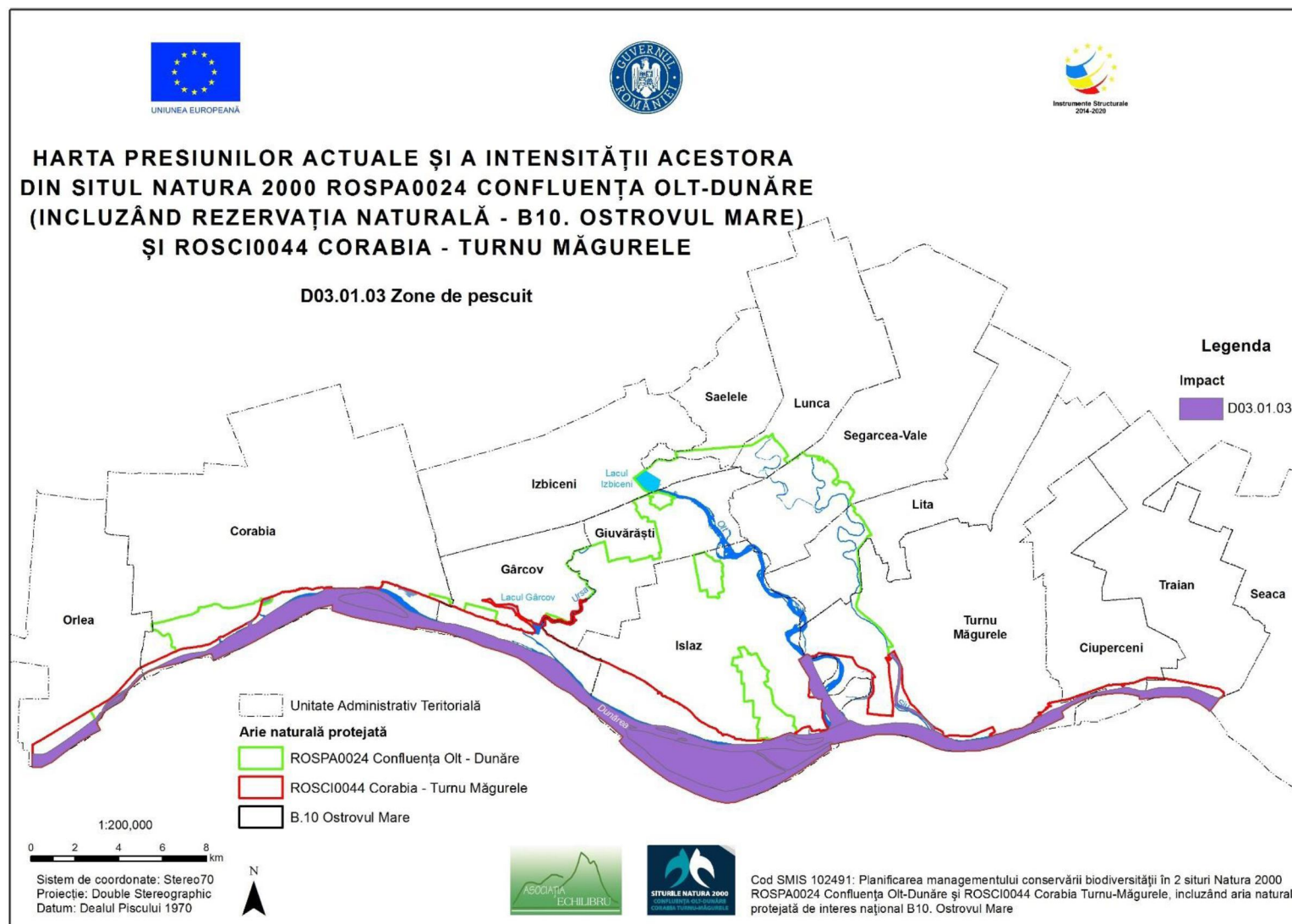
3.20.16. Harta presiunii actuale D01.02. și a intensității acestora la nivelul ariilor naturale protejate



3.20.17. Harta presiunii actuale D03.01.02. și a intensității acestora la nivelul ariilor naturale protejate



3.20.18. Harta presiunii actuale D03.01.03. și a intensității acestora la nivelul ariilor naturale protejate



3.20.19. Harta presiunii actuale E01.02. și a intensității acesteia la nivelul ariilor naturale protejate



3.20.20. Harta presiunii actuale E02. și a intensității acesteia la nivelul ariilor naturale protejate



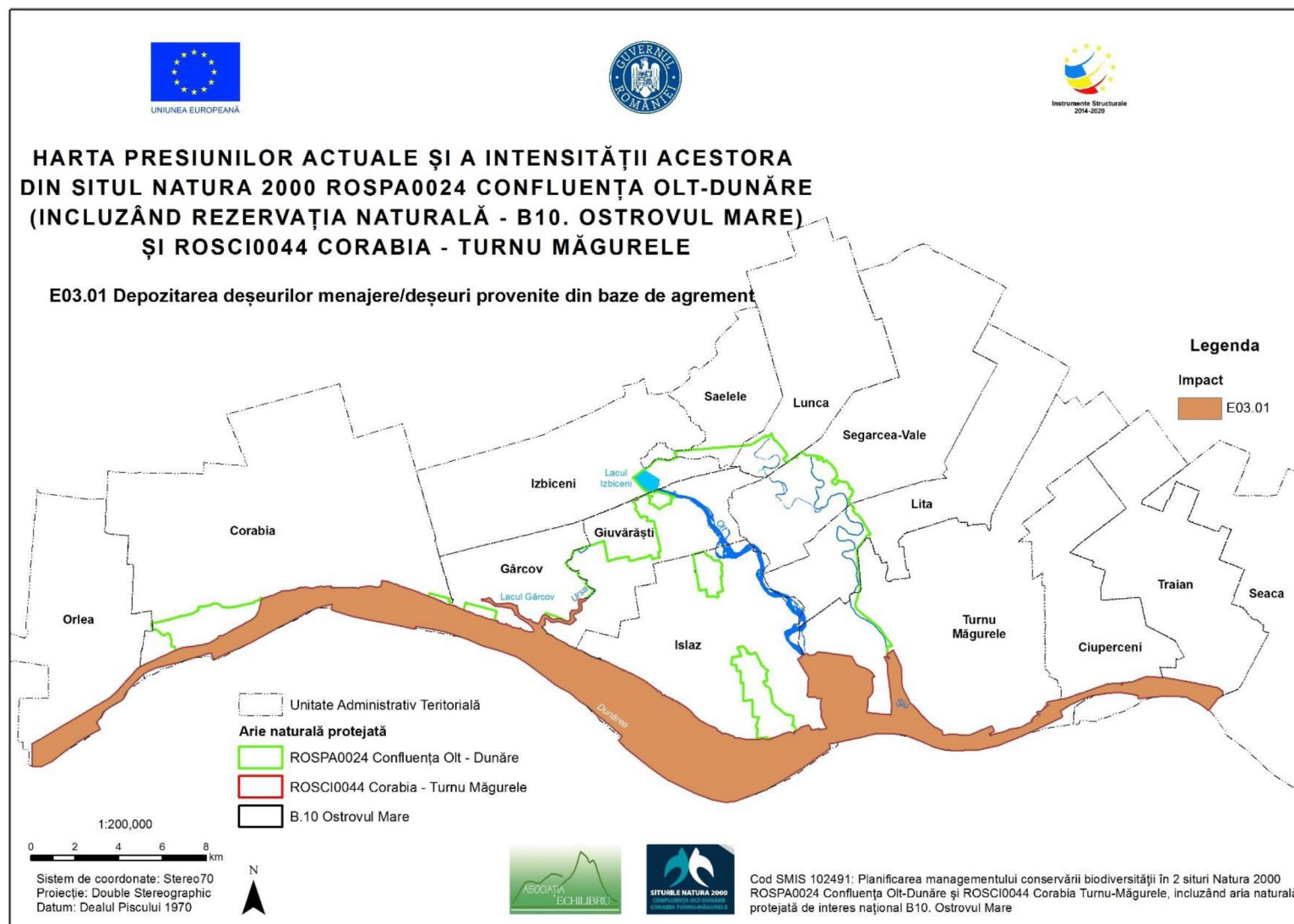
3.20.21. Harta presiunii actuale E02.03. și a intensității acesteia la nivelul ariilor naturale protejate



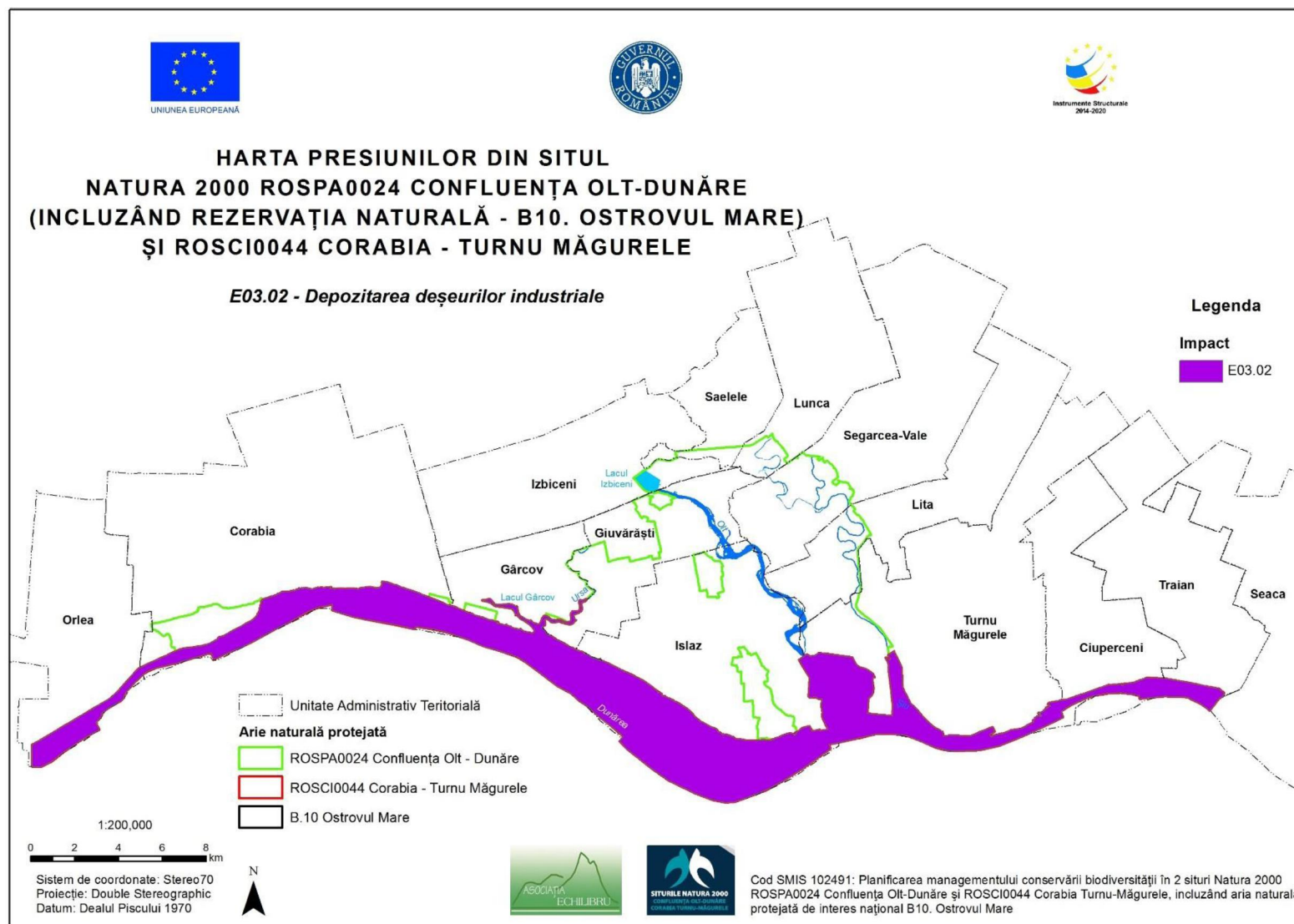
3.20.22. Harta presiunii actuale E03. și a intensității acesteia la nivelul ariilor naturale protejate



3.20.23. Harta presiunii actuale E03.01. și a intensității acesteia la nivelul ariilor naturale protejate



3.20.24. Harta presiunii actuale E03.02. și a intensității acesteia la nivelul ariilor naturale protejate



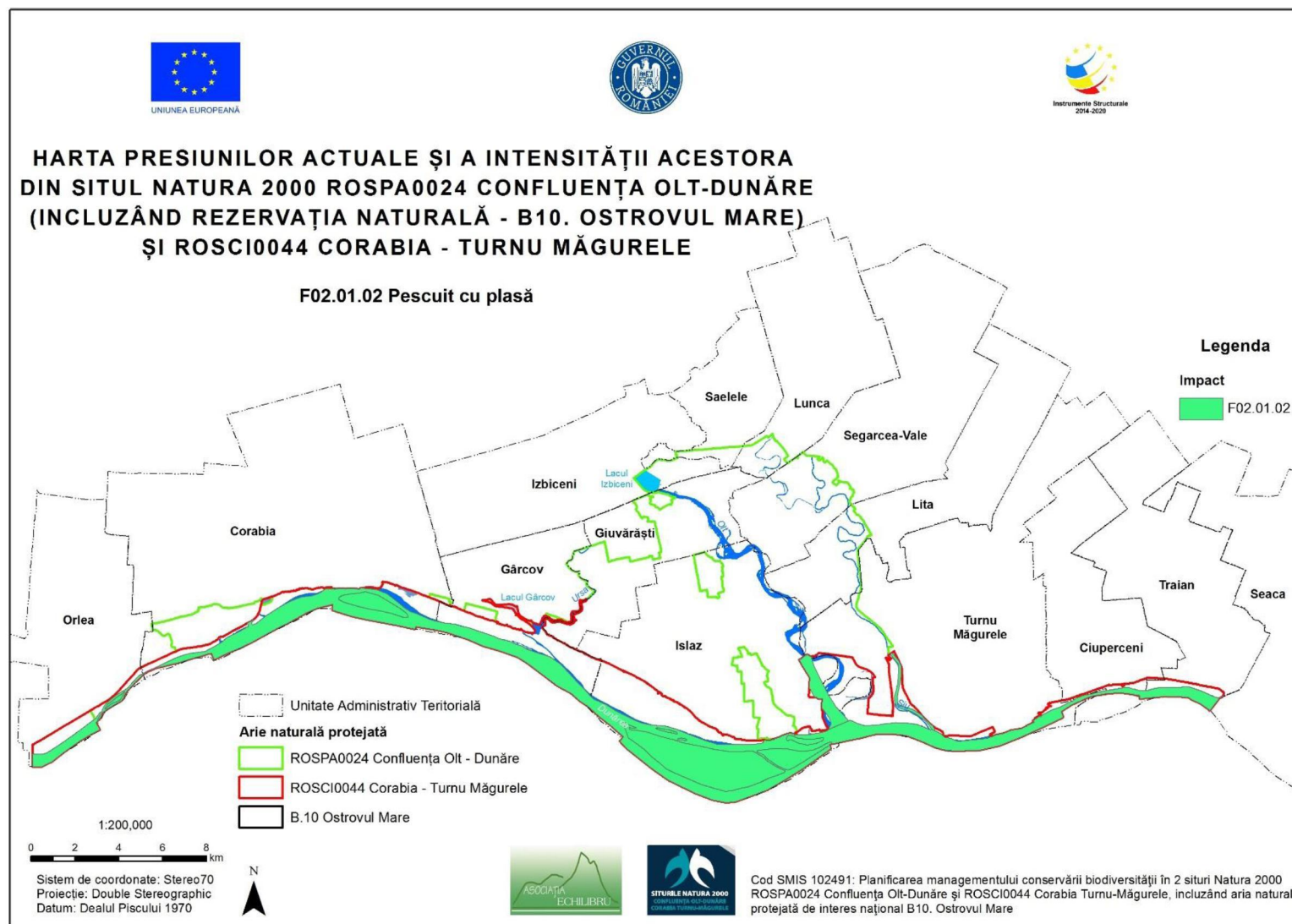
3.20.25. Harta presiunii actuale E06 și a intensității acestora la nivelul ariilor naturale protejate



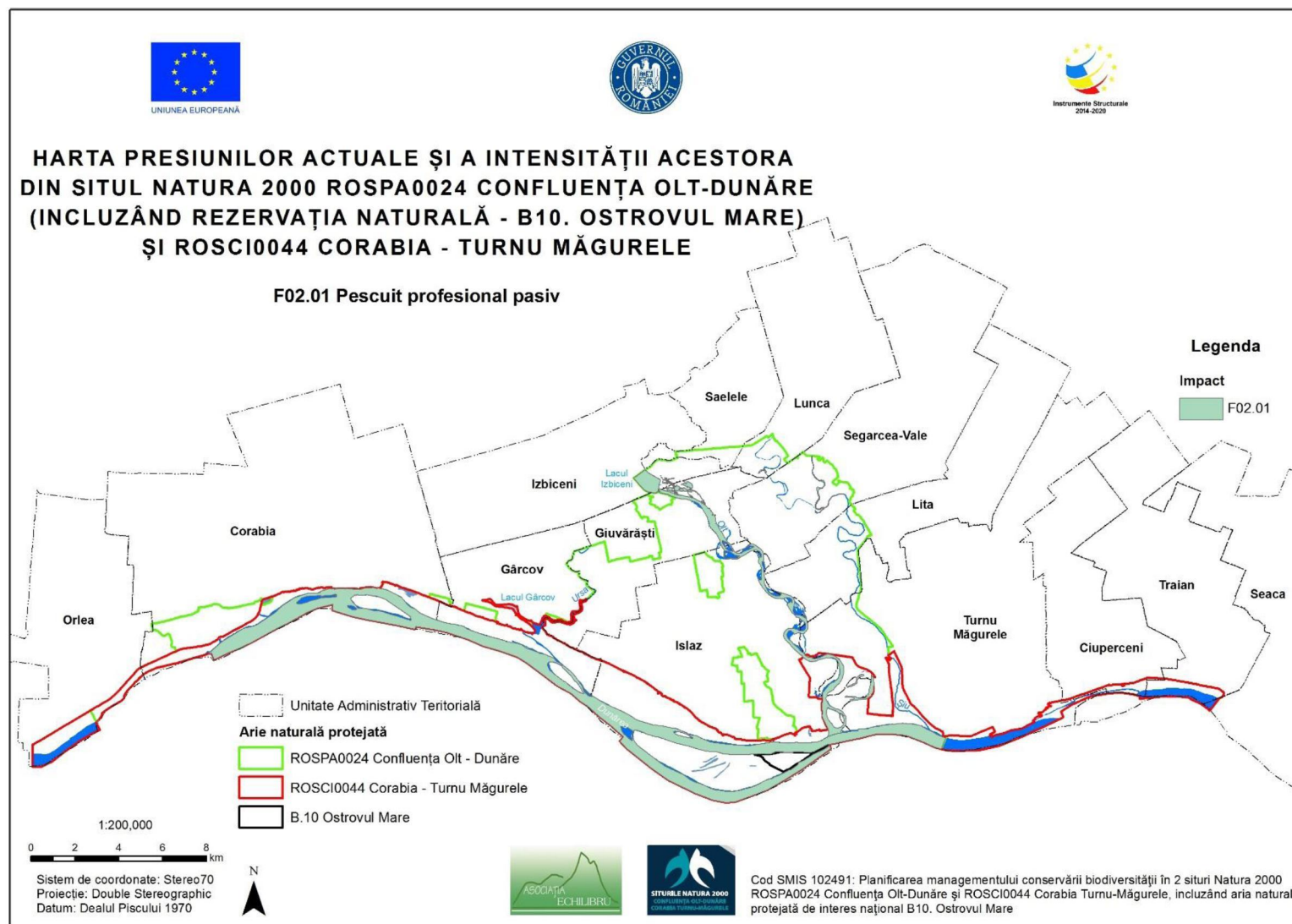
3.20.27. Harta presiunii actuale F02.01.01. și a intensității acesteia la nivelul ariilor naturale protejate



3.20.28. Harta presiunii actuale F02.01.02. și a intensității acesteia la nivelul ariilor naturale protejate



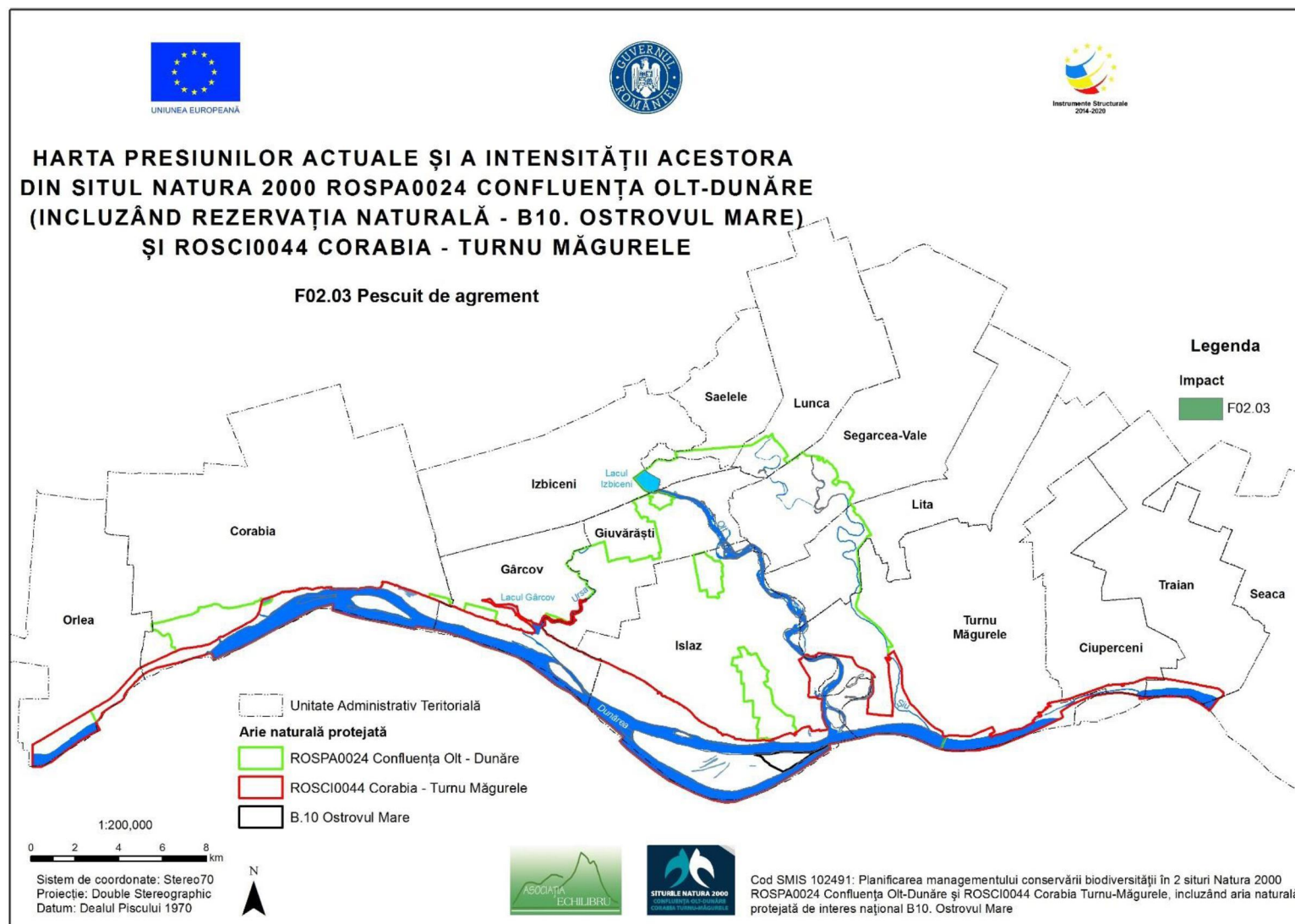
3.20.29. Harta presiunii actuale F02.01. și a intensității acestora la nivelul ariilor naturale protejate



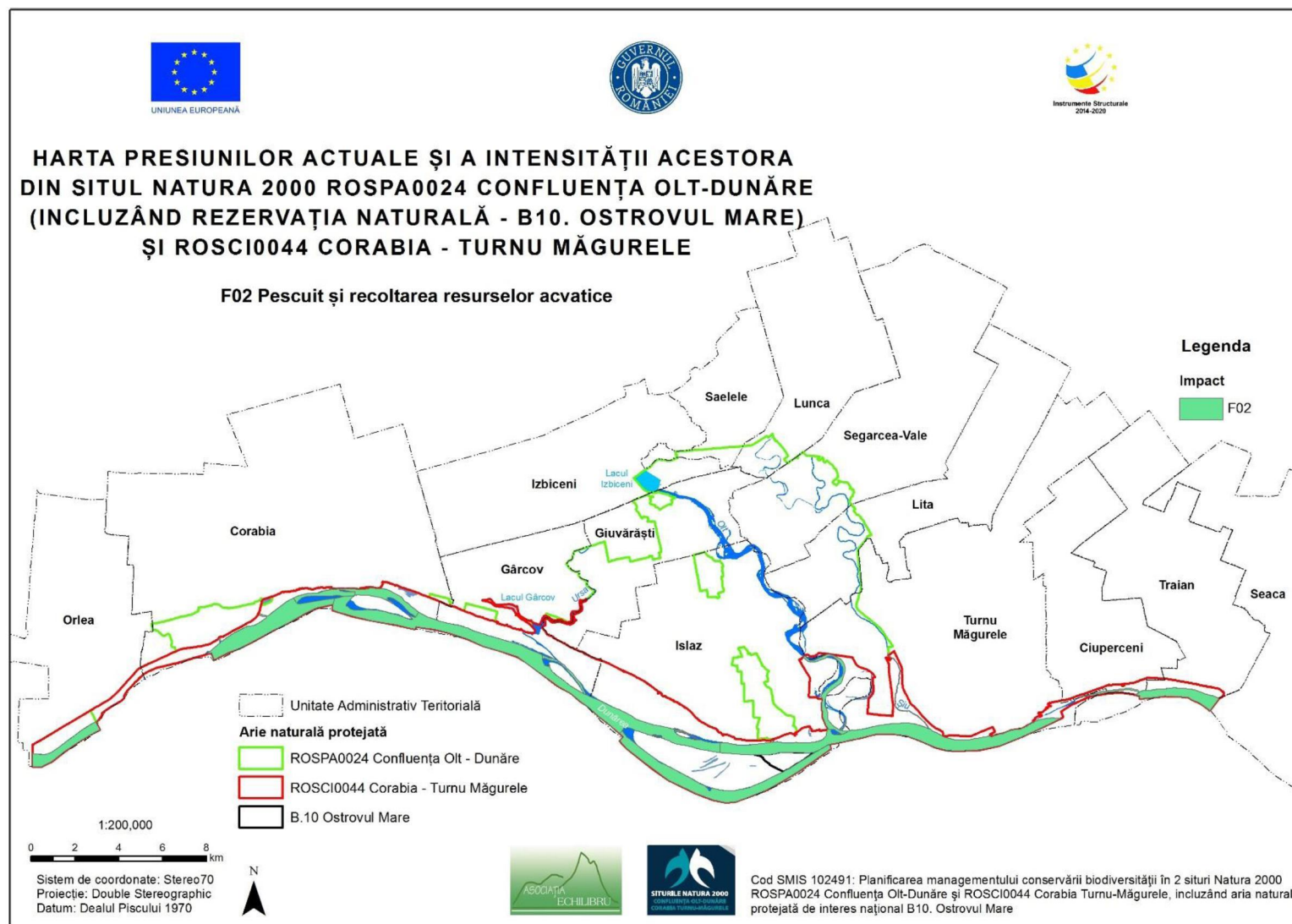
3.20.30. Harta presiunii actuale F02.03.02. și a intensității acesteia la nivelul ariilor naturale protejate



3.20.31. Harta presiunii actuale F02.03. și a intensității acestora la nivelul ariilor naturale protejate



3.20.32. Harta presiunii actuale F02. și a intensității acesteia la nivelul ariilor naturale protejate



3.20.33. Harta presiunii actuale F03.02. și a intensității acesteia la nivelul ariilor naturale protejate



3.20.34. Harta presiunii actuale F05.04. și a intensității acestora la nivelul ariilor naturale protejate



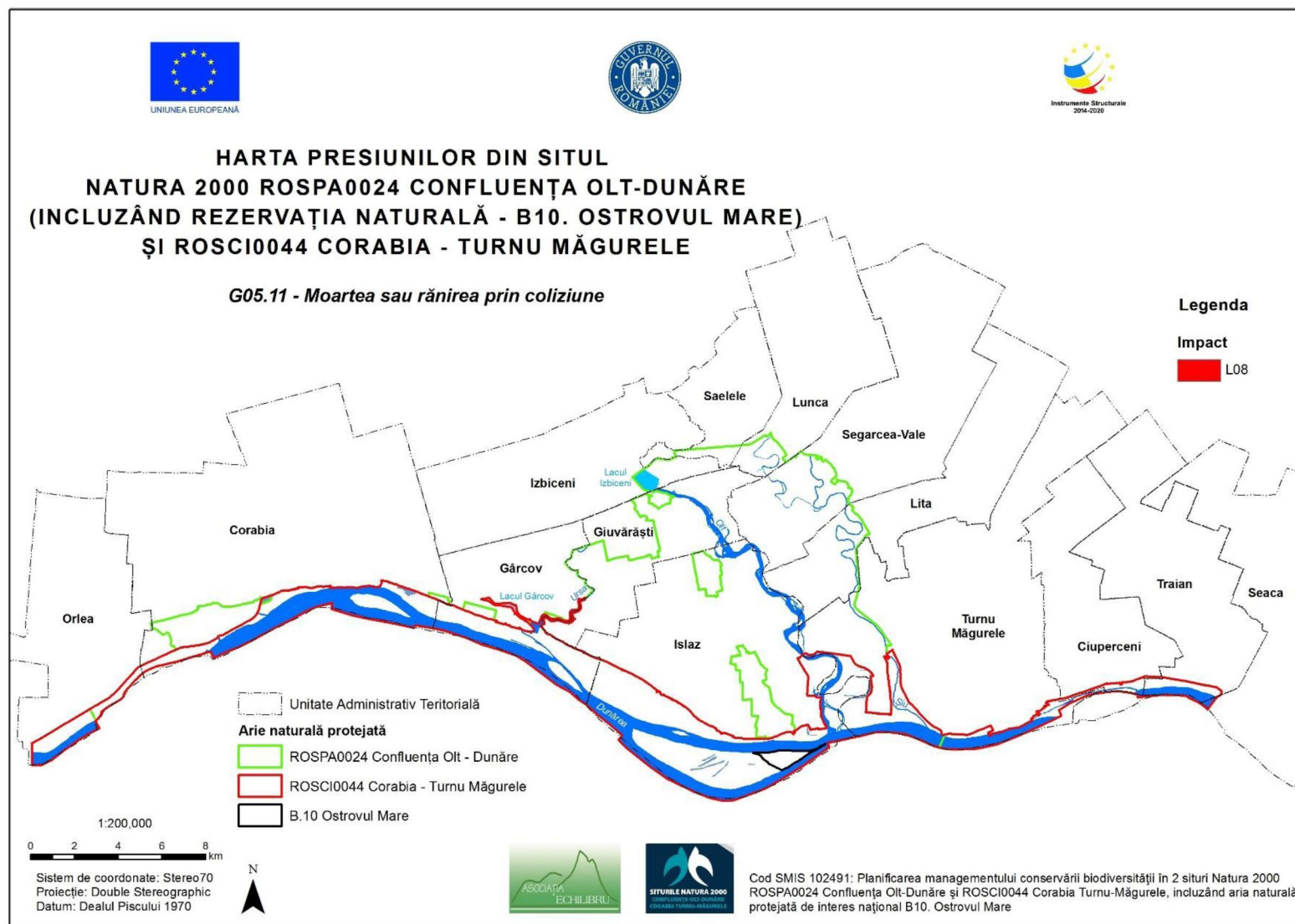
3.20.35. Harta presiunii actuale F05.05. și a intensității acesteia la nivelul ariilor naturale protejate



3.20.36. Harta presiunii actuale G01.01.01. și a intensității acestora la nivelul ariilor naturale protejate



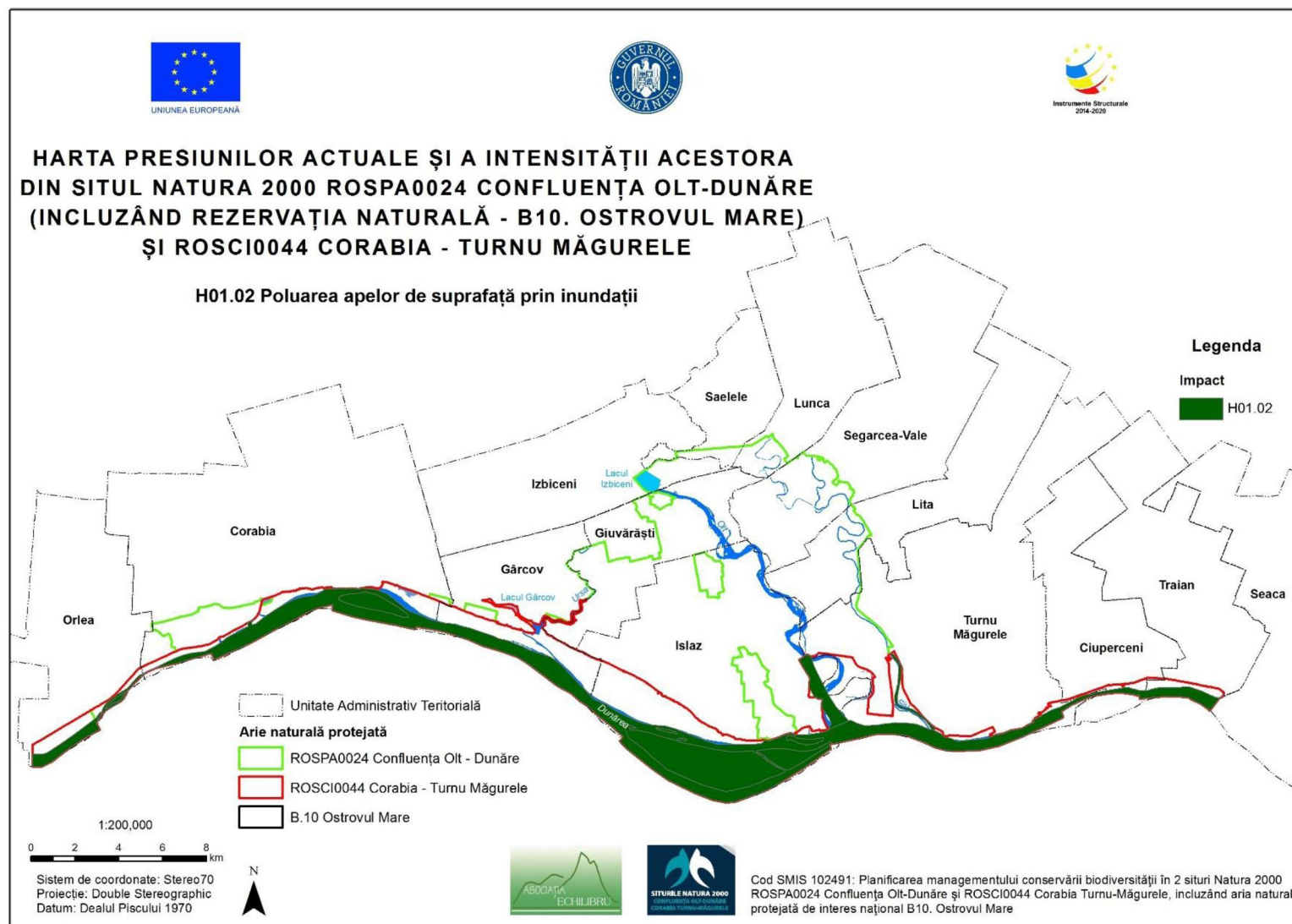
3.20.37. Harta presiunii actuale G05.11. și a intensității acesteia la nivelul ariilor naturale protejate



3.20.38. Harta presiunii actuale H01.01. și a intensității acesteia la nivelul ariilor naturale protejate



3.20.39. Harta presiunii actuale H01.02. și a intensității acestora la nivelul ariilor naturale protejate



3.20.40. Harta presiunii actuale H01.05. și a intensității acesteia la nivelul ariilor naturale protejate



3.20.41. Harta presiunii actuale H01.08. și a intensității acesteia la nivelul ariilor naturale protejate



3.20.42. Harta presiunii actuale H01. și a intensității acesteia la nivelul ariilor naturale protejate



3.20.43. Harta presiunii actuale H02. și a intensității acesteia la nivelul ariilor naturale protejate

