



RAPORT DE ACTIVITATE
pentru perioada 01.01.2022 - 31.12.2022



DATE INFORMATIVE

Numele si Prenumele : OPRUȚ Petru

Functia : Director executiv în perioada 01.01.2022 – 06.12.2022

Numele si Prenumele : CĂLUȘERU Lavinia Alina

Functia : Director executiv în perioada 07.12.2022 – 31.12.2022

OBIECTIVE GENERALE

1. REALIZAREA MANAGEMENTULUI CORESPUNZĂTOR AL AGENȚIEI

În perioada 01 ianuarie – 06 decembrie 2022, managementul APM Timiș a fost asigurat de către directorul executiv, dl OPRUȚ Petru.

În perioada 07 decembrie – 31 decembrie 2022, managementul APM Timiș a fost asigurat de către directorul executiv, d-na CĂLUȘERU Lavinia Alina.

Metoda principală folosită în organizarea și conducerea activității agenției, a fost metoda conducerii prin obiective, fiecare serviciu, birou, compartiment din structura organizatorică a avut stabilit un număr de obiective prioritare, care au fost urmărite și controlate, direct de către directorul executiv.

Activitatea APM Timiș s-a desfășurat la sediul de pe str. Liviu Rebreanu nr.18 – 18A.

Principala preocupare a APM Timiș în această perioadă, a fost funcționalizarea instituției astfel încât să facă față cerințelor privind derularea procedurilor de emitere a actelor de reglementare pentru care APM Timiș avea competență de emitere, cu respectarea termenelor prevăzute de legislația în vigoare și derularea proiectelor pe care instituția le are în implementare.

2. EXECUTIA BUGETARĂ LA NIVELUL FIECĂRUI TRIMESTRU – ÎNCADRAREA ÎN PREVEDERILE BUGETARE

Directorul APM Timiș, a îndeplinit în perioada 01.01.2022 – 31.12.2022, funcția de ordonator terțiar de credite potrivit legii, pentru:

- angajarea, lichidarea și ordonanțarea cheltuielilor în limita creditelor bugetare repartizate și aprobate pentru APM Timiș, potrivit prevederilor din bugetul aprobat și în condițiile stabilite prin dispozițiile legale;
- realizarea veniturilor,
- angajarea și utilizarea creditelor bugetare pe baza bunei gestiuni financiare;
- integritatea bunurilor încredințate APM Timiș,
- organizarea și ținerea la zi a contabilității și prezentarea la termen a situațiilor financiare asupra situației patrimoniului aflat în administrare și execuției bugetare;
- organizarea sistemului de monitorizare a programului de achiziții publice și a programului de lucrări de investiții publice;
- organizarea evidenței programelor, inclusiv a indicatorilor aferenți acestora.
- Organizarea și evidența financiar contabilă a Agenției în conformitate cu Legea nr. 500/2002 privind finanțele publice, Legea nr. 82/1991 - Legea contabilității republicată.
- Inregistrarea notelor contabile în programul de contabilitate;
- Verificarea încasărilor prin bancă a taxelor și tarifelor de mediu și virarea acestora la bugetul de stat



AGENȚIA PENTRU PROTECȚIA MEDIULUI TIMIȘ

B-dul Liviu Rebreanu, nr.18-18A, Timișoara, Cod 300210

E-mail: office@apmtm.anpm.ro; Tel. 0256.491.795; 0256. 226.675; Fax 0256.201.005

Operator de date cu caracter personal, conform Regulamentului (UE) 2016/679

- și în contul Administrației Fondului de Mediu;
- Cumpărarea directă din catalogul electronic din SEAP a consumabilelor;
 - Evidența operațiunilor de propunere, angajare și ordonanțare a cheltuielilor;
 - Evidența și calculul consum autoturisme;
 - Monitorizarea lunară a cheltuielilor de personal, materiale și transmitere la ANPM;
 - Întocmirea lunară a necesarului de finanțare credite bugetare pentru personal, materiale, cheltuieli de capital și transmiterea la ANPM;
 - Asigurarea calculului lunar, evidența contabilă și plata drepturilor de personal, virarea contribuțiilor pentru asigurările sociale de stat, asigurările de somaj, asigurările sociale de sănătate, asigurările de accidente de munca și boli profesionale;
 - Verificarea contractelor pentru achiziții de bunuri, servicii sau lucrări din Agenție, întocmirea formelor de plată și plata furnizorilor;
 - Întocmirea situației privind datoriile restante la energie termică, electrică și gaze;
 - Exercițarea controlului financiar preventiv propriu, asupra operațiunilor stabilite prin decizia Directorului și aprobată de ordonatorul secundar de credite;
 - Intocmirea raportului privind operațiunile de CFP;
 - Completarea Anexei nr. 1 conform Ordinului 2281/2009 privind programarea plăților transmisă Trezoreriei Municipiului Timișoara;
 - Declarația lunară 112 către ANAF;
 - Intocmirea și transmiterea, în termen, a dărilor de seamă statistice privind forța de muncă și cheltuielile de personal și toate celelalte situații privind salariații Agenției;
 - Stabilirea drepturilor salariale pentru personalul Agenției, în conformitate cu actele normative în vigoare;
 - Raportări la Statistică, ANPM referitor la organigrama, state de personal, întocmire pontaje.
 - Executia bugetara la 30.12.2022, a fost următoarea:
 - Titlul 10 – Cheltuieli de personal – 2.967.028 lei
 - Titlul 20 – Bunuri si Servicii – 539.736 lei
 - Titlul 58 – Proiecte cu finantarea europeana – 205.022 lei
 - Titlul 59 – Despagubiri civile – 40.771 lei
 - Titlul 71 – Active nefinanciare (investitii) – 15.754 lei

3. INSTRUIREA PROFESIONALĂ A PERSONALULUI DIN SUBORDINE

Au fost luate măsurile necesare și s-au asigurat resursele necesare pentru participarea personalului APM Timiș la instruirile profesionale organizate în perioada analizată, conform planului anual de perfecționare profesională a funcționarilor publici.

4. ORGANIZAREA ȘI PARTICIPAREA LA CAMPANII DE INFORMARE ȘI DE CONȘTIENȚIZARE A PUBLICULUI ÎN DOMENIUL PROTECȚIEI MEDIULUI

Având în vedere că unul din rolurile autorității de mediu este conștientizarea publicului în ceea ce privește necesitatea protejării naturii, a resurselor naturale și a mediului înconjurător, s-au organizat diverse **campanii de informare și conștientizare a publicului:**

- Sesiuni de informare în mass-media prin comunicate presă, pagina de internet a APM Timiș și pagina de facebook a APM Timiș pe diverse teme privind protecția mediului: proceduri de reglementare, campania Vinerea Verde, campania de combatere a ambroziei, campania Curățăm România - „Vrem o țară fără deșeuri abandonate!”, campanie națională “Reciclăm în România” derulată de MMAP, programele derulate de Administrația Fondului pentru Mediu (Rabla Clasic, Rabla plus, Rabla electrocasnice), informații despre diverse specii de animale, păsări și habitate și necesitatea protejării acestora ;



AGENȚIA PENTRU PROTECȚIA MEDIULUI TIMIȘ

B-dul Liviu Rebreanu, nr.18-18A, Timișoara, Cod 300210

E-mail: office@apmtm.anpm.ro; Tel. 0256.491.795; 0256. 226.675; Fax 0256.201.005

Operator de date cu caracter personal, conform Regulamentului (UE) 2016/679

- Campanii de informare și conștientizare dedicate tinerilor/elevilor/studenților, prin organizare de activități de educație ecologică cu ocazia marării unor evenimente din calendarul ecologic.
- Pe pagina de internet a APM Timiș au fost publicate **1896** de informații/actualizări, iar pe pagina de facebook a APM Timiș au fost publicate **541** de informații, cu impact asupra **56716** de persoane.
- Prezentarea rezultatelor proiectului LIFE, implementat de APM Timiș – Conservarea habitatului 8310 din Situl Natura 2000 Cheile Nerei – Beușnița în cadrul Congresului Național de Speologie, care a avut loc în localitatea Vârtop, jud Bihor prin susținerea unei Conferințe tematice: Planul Național de Acțiune pentru conservarea habitatului 8310 și în cadrul Congresului Internațional de Speologie care a avut loc în Franța, unde am prezentat lucrare științifică “Restaurarea și depoluarea peșterilor spre o stare de conservare favorabilă a habitatului 8310”, la secțiunea Simpozion Carst, Patrimoniu și Resurse.

S-a monitorizat zilnic problematica privind protecția mediului din mass-media, pentru a putea reacționa la timp, la orice semnal negativ din județul Timiș prezentat în mass-media. În perioada de evaluare, au fost monitorizate de către APM Timiș, **1023 titluri** din presa scrisă locală și centrală și s-au transmis presei spre publicare **14** comunicate de presă.

Au fost acordate: **5** interviuri TV, **1** interviu Radio și **1** interviu presei scrise, acestea au avut vizat aspecte privind: incendiul la o societate comercială din Scălaz; gestionarea deșeurilor din construcții și organizare de șantier în municipiul Timișoara; calitatea aerului în județul Timiș în contextul Pactului Verde European - Poluare Zero; programele derulate de AFM: Panouri fotovoltaice, casa energetică, monitorizarea calității aerului în Municipiul Timișoara; campaniile de educație ecologică organizate de APM Timiș (Ziua Mondială a Mediului, Ziua Internațională pentru protecția Stratului de Ozon, Săptămâna Mobilității Europene).

Mass-media a primit informațiile solicitate telefonic sau în scris, în mare parte la momentul solicitării, sau dacă nu a fost posibilă imediat, s-a acordat în conformitate cu Legea nr. 544/2001 privind accesul la informațiile de interes public.

În privința audiențelor, toate persoanele care au solicitat discuții/informații cu oricare din persoanele care acordă audiențe au fost primite fără a fi nevoie de programare, în programul de funcționare al instituției. Au fost acordate **23** de audiențe, pentru care a fost primite solicitări în scris;

Informarea și conștientizarea publicului se face prin intermediul paginii de internet a instituției <http://apmtm.anpm.ro>. Aceasta se actualizează permanent cu informații de interes public, primite de la toate serviciile instituției. Deasemenea, informarea publicului se face și pe pagina de facebook a APM Timiș.

5. COLABORAREA CU GARDA NAȚIONALĂ DE MEDIU, COMISARIATUL JUDEȚULUI TIMIȘ

Reprezentanții GNM fac parte din **Comisia de Analiza Tehnică** în cadrul procedurilor de emitere a acordurilor / autorizațiilor de mediu. De asemenea, reprezentanții GNM fac parte din **Comitetul Special** și Grupurile de lucru în cadrul procedurilor SEA (evaluarea de mediu pentru planuri și programe). În cadrul acestor comisii, reprezentanții GNM participă la luarea deciziilor privind evaluarea impactului asupra mediului și asupra deciziilor privind evaluarea adecvată atât pentru planuri și programe cât și pentru proiecte.

APM Timiș realizează anual, împreună cu GNM CJ Timiș, completarea chestionarului privind implementarea Directivei 96/82/EC privind controlul pericolelor de accident major în care sunt implicate substanțe periculoase (Directiva SEVESO II).

Reprezentanții Serviciului AAA, au participat la **acțiuni comune** cu GNM- CJ Timiș, cum sunt:

- controale comune, dezbateri comune cu consultarea publicului, ședințe comune (CAT, CS, grup de lucru);
- schimb de informații privind situația realizării investițiilor de mediu, stadiul conformării și situația reglementării activității agenților economici.

Rezultatele au fost bune : s-a îmbunătățit baza de date, calitatea proceselor verbale de constatare comune a fost îmbunătățită prin armonizarea punctelor de vedere ale celor două instituții, în spiritul prevederilor legislației de mediu în vigoare.



AGENȚIA PENTRU PROTECȚIA MEDIULUI TIMIȘ

B-dul Liviu Rebreanu, nr.18-18A, Timișoara, Cod 300210

E-mail: office@apmtm.anpm.ro; Tel. 0256.491.795; 0256. 226.675; Fax 0256.201.005

Operator de date cu caracter personal, conform Regulamentului (UE) 2016/679

6. PRESTAREA DE SERVICII ÎN ACTIVITATEA DE REGLEMENTARE ȘI LABORATOR ȘI REALIZAREA DE VENITURI LA BUGETUL DE STAT

S-au realizat fonduri bănești în perioada analizată de către APM Timiș, realizate prin:

- încasarea tarifelor, în cadrul procedurilor de reglementare de mediu (autorizații integrate de mediu, autorizații de mediu, acorduri, avize, etc.);
- încercări efectuate la clienți externi de către laboratorul agenției;
- în urma emiterii de autorizații de recoltarea și achiziționarea de plante din flora sălbatică, în scopul comercializării în stare proaspătă sau prelucrată și pentru capturarea și comercializarea de animale din fauna sălbatică, în stare vie, proaspătă sau semiprelucrată.

7. ELABORAREA ȘI IMPLENENTAREA PLAM – STADIUL DE REALIZARE REACTUALIZARE PLAM

Planul Local de Acțiune pentru Mediu al județului Timiș a fost elaborat și aprobat în anul 2008, Revizia 1 – dec.2021, fiind în etapa de implementare a PLAM revizuit.

Planul Local de Acțiune pentru Mediu al județului Timiș a fost elaborat și aprobat în anul 2008, în viziunea unei dezvoltări durabile a comunităților din județul Timiș și a județului în ansamblu și a fost actualizat/revizuit în anul 2021.

Prin Ordinul nr. 304 din 09.07.2021 emis de Prefectul Județului Timiș s-a actualizat componența Comitetului de Coordonare și a Grupului de lucru, în vederea revizuirii PLAM jud Timiș. Planul Local de Acțiune pentru Mediu al județului Timiș, revizuit, a fost aprobat de Prefectul Județului Timiș în luna decembrie. Conform Deciziei Președintelui ANPM nr. 427/24.06.2010 funcția de coordonator al PLAM/PRAM îi revine conducătorului autorității.

Conform Ghidului practic al planificării de mediu, identificarea părților participante la planificarea de mediu a fost realizată de către Coordonatorul PLAM/PRAM, având în vedere toate instituțiile cheie care trebuie să fie prezente în procesul de planificare de mediu precum și a factorilor interesați.

Instituționalizarea procesului de planificare a fost solicitată Instituției Prefectului Județului Timiș prin adresa nr 9231/30.06.2021 și a fost aprobată prin Ordin al Prefectului Județului Timiș nr. 304 din 09.07.2021, componența Comitetului de coordonare și a Grupului de lucru fiind anexe ale acestui Ordin.

Stadiul de realizare al acțiunilor de mediu incluse în PLAM Timiș s-a urmărit semestrial, iar anual se întocmește raportul de monitorizare și evaluare a rezultatelor implementării.

Stadiile de realizare ale acțiunilor de mediu incluse în PLAM Timiș în semestrul I 2022, sunt următoarele:

Nr. crt.	Categoriile de probleme de mediu	Număr acțiuni / Comentarii
1.	Poluarea atmosferei	46/ 33 acțiuni în curs de realizare, 11 acțiuni permanent realizate, 2 acțiuni realizate
2.	Gestiunea deșeurilor	36/9 acțiuni în curs de realizare, 23 acțiuni permanent realizate, 4 acțiuni cu termen în 2021 sunt în curs de realizare
3.	Asigurarea stării de sănătate	6/6 acțiuni permanent realizate
4.	Poluarea solului și a apelor subterane	19/11 acțiuni în curs de realizare, 8 acțiuni permanent realizate
5.	Calitatea și cantitatea apei potabile	6/1 acțiuni în curs de realizare, 5 acțiuni permanent realizate



AGENȚIA PENTRU PROTECȚIA MEDIULUI TIMIȘ

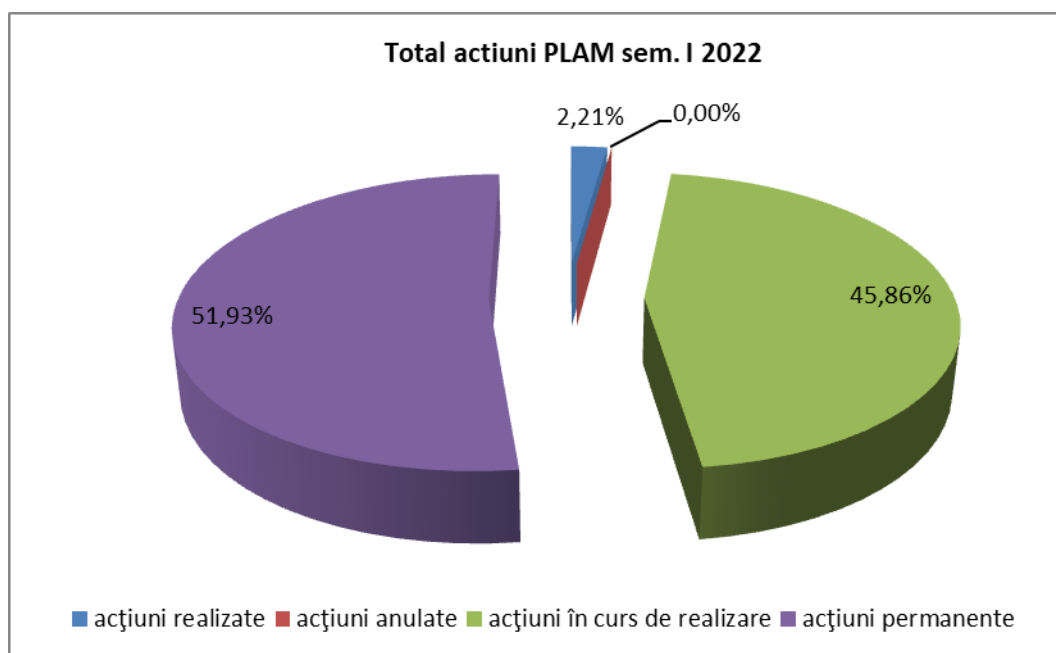
B-dul Liviu Rebreanu, nr.18-18A, Timișoara, Cod 300210

E-mail: office@apmtm.anpm.ro; Tel. 0256.491.795; 0256. 226.675; Fax 0256.201.005

Operator de date cu caracter personal, conform Regulamentului (UE) 2016/679

6.	Transporturile	24/ 18 acțiuni în curs de realizare, 4 acțiuni permanent realizate, 2 acțiuni realizate
7.	Poluarea apelor de suprafață	13/ 2 acțiuni în curs de realizare, 11 acțiuni permanent realizate
8.	Intărirea capacității administrative a APM Timiș	1/1 acțiuni permanent realizate
9.	Degradarea mediului natural	18/4 acțiuni în curs de realizare, 14 acțiuni permanent realizate
10.	Educația ecologică	2/2 acțiuni permanent realizate
11.	Urbanizarea mediului	4/4 acțiuni permanent realizate
12.	Turismul	6/1 acțiune în curs de realizare, 5 acțiuni permanent realizate
	TOTAL	181/ 83 acțiune în curs de realizare, 94 acțiuni permanent realizate și 4 sunt acțiuni realizate

Din totalul de 181 acțiuni cuprinse în PLAM Timiș, la sfârșitul semestrului I 2022, 2,21% acțiuni sunt realizate, în curs de realizare sunt 45,86%, și 51,93 sunt acțiuni permanente, în curs de realizare.



Evaluarea rezultatelor implementării PLAM (inclusiv grafice)

Din totalul de 94 de acțiuni incluse în PLAM **cu termen de realizare permanent**, la sfârșitul semestrului I 2022, 73,34 % sunt acțiuni realizate, 27,66 % sunt acțiuni în curs de realizare.

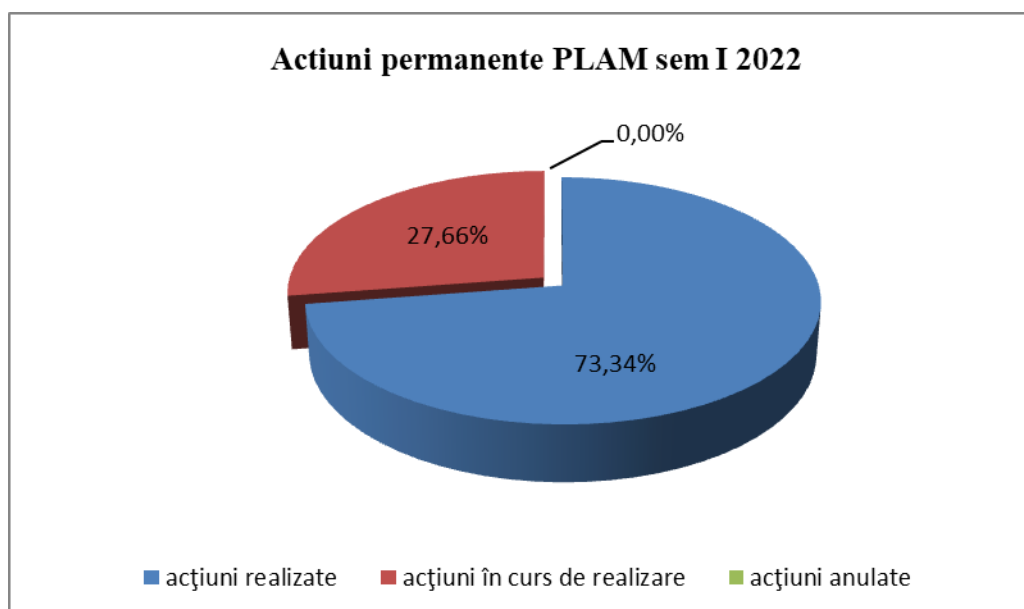


AGENȚIA PENTRU PROTECȚIA MEDIULUI TIMIȘ

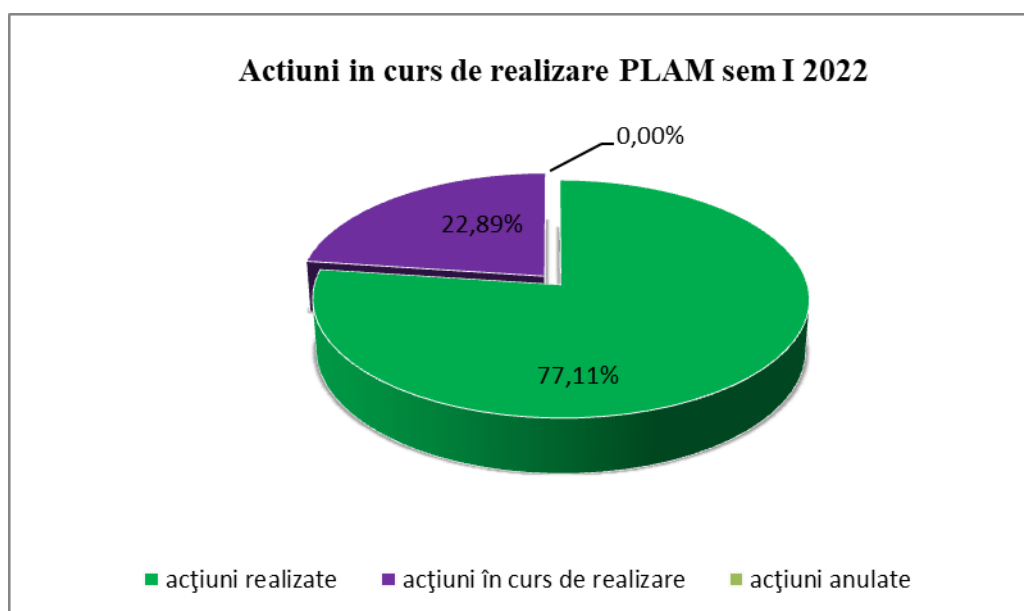
B-dul Liviu Rebreanu, nr.18-18A, Timișoara, Cod 300210

E-mail: office@apmtm.anpm.ro; Tel. 0256.491.795; 0256. 226.675; Fax 0256.201.005

Operator de date cu caracter personal, conform Regulamentului (UE) 2016/679



Din totalul de 83 acțiuni în curs de realizare, incluse în PLAM, la sfârșitul semestrului I 2022, 77,11% sunt acțiuni realizate, și 22,89% sunt acțiuni în curs de realizare.



STADIUL DE REALIZARE AL OBIECTIVELOR/ACȚIUNILOR INCLUSE ÎN P.L.A.M. SEMESTRUL I 2022

Termen de realizare	Număr acțiuni realizate	Număr acțiuni realizate în avans	Număr acțiuni în curs de realizare	Număr acțiuni nerealizate	Număr acțiuni amânate	Număr acțiuni anulate	Total acțiuni
Permanente	68	0	26	0	0	0	94
În curs de realizare	64	0	19	0	0	0	83
Realizate	4	0	0	0	0	0	4
Total	136	0	45	0	0	0	181



AGENȚIA PENTRU PROTECȚIA MEDIULUI TIMIȘ

B-dul Liviu Rebreanu, nr.18-18A, Timișoara, Cod 300210

E-mail: office@apmtm.anpm.ro; Tel. 0256.491.795; 0256. 226.675; Fax 0256.201.005

Operator de date cu caracter personal, conform Regulamentului (UE) 2016/679

8. RESPECTAREA CADRULUI LEGAL ÎN PROCESUL DECIZIONAL

În perioada 01.01.2022 – 31.12.2022, s-au emis decizii și note interne pentru întreaga activitate a APM Timiș, s-au emis decizii privind stările de personal precum și cele referitoare la mobilitatea personalului în cadrul APM Timiș, cu respectarea cadrului legal.

9. IMPLEMENTAREA LA NIVEL JUDEȚEAN A PLANURILOR ȘI PROGRAMELOR FINANȚATE DIN BUGETUL DE STAT, FONDURI COMUNITARE, FONDURI DE LA ALTE ORGANISME INTERNAȚIONALE

S-a continuat implementarea proiectului LIFE 13 NAT/RO/001488 - *“Conservarea habitatului 8310 din Situl Natura 2000 Cheile Nerei-Beușnița”*, finanțat din fonduri europene, prin programul LIFE + Natura și Guvernul României, având un buget de **849.430 euro**. Perioada de implementare a proiectului este 01.07.2014 – 31.03.2023.

Proiectul are ca obiective:

1. Reabilitarea a 110 cavități închise publicului (habitatul 8310), degradate/poluat.
2. Conservarea a 14 specii de chiroptere.
3. Dezvoltarea celor mai bune practici pentru managementul habitatului 8310 la nivel regional, național și european.
4. Informarea a 15 comunități locale și a conservaționiștilor

Realizări ale proiectului în perioada de evaluare:

- S-a continuat activitatea de monitorizare a habitatului 8310 pentru 110 cavități (peșteri și avene). Unde am urmărit eficiența și durabilitatea acțiunilor concrete de conservare a habitatului 8310.
- S-a continuat activitatea de monitorizare a speciilor de chiroptere unde s-a urmărit prezența sau absența celor 14 specii țintă de chiroptere din aria proiectului.
- A fost actualizată baza de date GIS cu informațiile obținute în urma monitorizării habitatului 8310 și a speciilor de chiroptere din aria proiectului.
- Au fost recoltate probe de apă din unele peșteri și izvoare în vederea monitorizării calității apei (parametrii microbiologici) din habitatul 8310.
- Am continuat campaniile de informare cu tinerii din aria proiectului. Au fost implicați peste 485 de elevi și cadre didactice.
- Am organizat un schimb de experiență cu un proiect/sit din Franța și Germania. În Franța am participat la Congresul Internațional de Speologie 2022, organizat de către Federația Franceză de Speologie, sub egida Uniunii Internaționale de Speologie, unde am prezentat lucrarea științifică „Restaurarea și depoluarea peșterilor: către o stare de conservare favorabilă a habitatului 8310 (ROSCI0031, SV România)”, în cadrul Simpozionului Karst, Heritage and Resources. În Germania, am vizitat mai multe obiective carstice/peșteri din Geoparcul UNESCO Schwäbische Alb.
- Am participat la conferința de lansare a proiectului “Îmbunătățirea stării de conservare a speciilor și habitatelor de interes conservativ din Parcul Național Cheile Nerei-Beușnița și ariile naturale de interes comunitar și național suprapuse prin revizuirea planului de management integrat”, implementat de Administrația Parcului Național Cheile Nerei-Beușnița.
- Participare la Congresul Național de Speologie, organizat în localitatea Vârtop, jud. Bihor, unde a fost prezentat Planul Național de Acțiune pentru conservarea habitatului 8310 și rezultatele proiectului.
- Participare on-line la Conferința de închidere a Proiectului LIFE 13 NAT/ RO / 001154 / LIFE FOR BEAR „Conservarea populației de urs brun (Ursus arctos) din România”, organizată de Institutul Național de Cercetare Dezvoltare în Silvicultură „Marin Drăcea” – Stațiunea Brașov împreună cu Ministerul Mediului Apelor și Pădurilor.
- Participare la sesiunea de lucru aplicativă „Elaborarea schiței unei cereri de finanțate în cadrul Clusterului 5 Orizont Europa”, organizată online de către Universitatea de Vest din Timișoara prin proiectul “Centrul suport pentru participarea la proiecte internaționale - Support TM”.



AGENȚIA PENTRU PROTECȚIA MEDIULUI TIMIȘ

B-dul Liviu Rebreanu, nr.18-18A, Timișoara, Cod 300210

E-mail: office@apmtm.anpm.ro; Tel. 0256.491.795; 0256. 226.675; Fax 0256.201.005

Operator de date cu caracter personal, conform Regulamentului (UE) 2016/679

10. IMLICAREA AGENȚIEI ÎN PROCESUL DE EDUCAȚIE A PUBLICULUI ÎN DOMENIUL PROTECȚIEI MEDIULUI

În anul 2022, APM Timiș a organizat diverse **campanii de informare și educare** a publicului și a tinerilor pe teme privind protecția mediului înconjurător. Prin compartimentul Relații Publice și Tehnologia Informației, în colaborare cu diverse instituții de învățământ, au fost organizate atât cu prezență fizică cât și pe platforma online, **160 de activități de educație ecologică** la care au participat **3271** persoane (elevi, studenți, cadre didactice, părinți, specialiști, etc).

Campaniile derulate în perioada de evaluare au vizat marcarea evenimentelor naționale, europene sau internaționale din calendarul ecologic, după cum urmează:

- Ziua Mondială a Zonelor Umede,
- Ziua Mondială a Vieții Sălbaticе,
- Luna pădurii,
- Ziua Mondială a Vrabiei,
- Ziua Mondială a Refacerii Vieții Salbatice,
- Ziua Mondială a Apei,
- Ziua Mondială a Meteorologiei,
- Ziua Națională a Pădurilor,
- Ora pământului,
- Ziua Internațională a Păsărilor
- Ziua Pământului,
- Ziua Mondială a Păsărilor Migratoare,
- Ziua Păsărilor și Arborilor,
- Ziua Internațională de Acțiune Pentru Climă,
- Săptămâna Biodiversității #BiodiversityWeek,
- Ziua Mondială a Albinei #WorldBeeDay,
- Ziua Europeană Natura 2000 #Natura2000 Day,
- Ziua Internațională a Biodiversității,
- Ziua Mondială a Broaștelor Țestoase,
- Ziua Europeană a Parcurilor Naționale,
- ZIUA MONDIALĂ A MEDIULUI – 6 iunie,
- Ziua mondială pentru combaterea deșertificării și a secetei,
- Ziua Soarelui, Ziua Dunării,
- Ziua Internațională pentru Protecția Stratului de Ozon,
- Săptămâna Europeană a Mobilității 16 - 22 septembrie,
- Ziua Internațională a Animalelor,
- Ziua Mondială a Educației,
- Ziua Mondială a Toaletei,
- Ziua Mondială a Solului,

În cadrul activităților educative s-au diseminat materiale informative realizate în cadrul proiectelor implementate de APM Timiș :

- *”Elaborarea Măsurilor de Management și Proiectarea Infrastructurii Suport pentru Promovarea Sitului NATURA 2000 ROSPA 0047 Hunedoara Timișană”*, finanțat prin programul POS Mediu 2007-2013;
- *Managementul conservativ al habitatului 8310 din situl Natura 2000 Semenice -Cheile Carasului*, proiect finanțat prin programul LIFE +.
- *Conservarea habitatului 8310 din Situl Natura 2000 Cheile Nerei - Beușnița*, proiect finanțat prin programul LIFE +.

Au fost încheiate **28 de protocoale de colaborare/proiecte educaționale cu impact județean, regional** cu instituții de învățământ și alte instituții/ONG-uri din județul Timiș și județul Caraș-Severin.

Ne-am implicat în organizarea la nivel local a Campaniei Curățăm România: Vrem o țară fără deșeuri abandonate, lansată de Ministerul Mediului Apelor și Pădurilor. Am organizat 5 acțiuni de ecologizare, 12 diloguri verzi și 39 de acțiuni de promovare / conștientizare, în care am implicat 307 elevi și cadre didactice.



AGENȚIA PENTRU PROTECȚIA MEDIULUI TIMIȘ

B-dul Liviu Rebreanu, nr.18-18A, Timișoara, Cod 300210

E-mail: office@apmtm.anpm.ro; Tel. 0256.491.795; 0256. 226.675; Fax 0256.201.005

Operator de date cu caracter personal, conform Regulamentului (UE) 2016/679

11. GESTIONAREA ȘI DISPONIBILIZAREA INFORMAȚIEI DE MEDIU, LIBERUL ACCES LA INFORMAȚIILE DE INTERES PUBLIC ȘI SOLUȚIONAREA PETIȚIILOR

Gestionarea și disponibilizarea informației de mediu intră în atribuțiile compartimentului Relații Publice și Tehnologia Informației. Există o evidență centralizată a solicitărilor de informații privind mediul în Registrul pentru evidența solicitărilor de furnizare a informațiilor privind mediul deținute de APM Timiș. Solicitățile de informații au fost făcute în baza *HG 878/2005 privind accesul publicului la informația privind mediul*.

În anul 2022, la APM Timiș au fost depuse în scris sau solicitate verbal, **186 solicitări** de informații privind mediul. Solicitățile de informații privind mediul au vizat aspecte privind obligații de mediu, acte de reglementare emise de APM Timiș, viza anuală de mediu, documente necesare pentru obținerea actelor de reglementare, calitatea aerului în Municipiul Timișoara, programele gestionate de AFM, etc. Toate solicitările au fost soluționate conform prevederilor legale.

În anul 2022, au fost depuse **102** solicitări în baza *Legii 544/2001 privind liberul acces la informațiile de interes public*. Toate solicitările au fost soluționate conform prevederilor legale.

În anul 2022, au fost înregistrate și soluționate **100** petiții, conform prevederilor și în termenul legal prevăzut de *Legea nr. 233/2002 pentru aprobarea Ordonanței Guvernului nr. 27/2002 privind activitatea de soluționare a petițiilor*. Pentru toate sesizările (exceptând cele anonime), au fost formulate răspunsuri în scris în condițiile și la termenele prevăzute de lege. Sesizările primite au vizat aspecte privind: verificare respectare acte de reglementare; poluare fonică provenită din desfășurarea de activități casnice și de recreere, activități comerciale, funcționare ventilație, trafic rutier, etc; poluare olfactivă provenită din desfășurarea activităților industriale/ activitatea de creștere a animalelor/ șantiere de construcții / activități casnice, trafic rutier, canalizare, împrăștiere dejecții/fertilizări pe terenuri agricole, ardere deșeuri, fose septice; depozitarea necontrolată a deșeurilor; biodiversitate (gestionarea spațiului verde, tăiere /toaletare arbori, curățare terenuri ambrozie, animale sălbatice ținute în captivitate); alte aspect privind construirea de fose septice neconforme, extragere balast din albia râului Bega, calitatea apei potabile și sănătatea populației.

12. IMPLEMENTAREA ȘI ADMINISTRAREA SISTEMULUI NAȚIONAL INFORMACIONAL INTEGRAT DE MEDIU ÎN CADRUL AGENȚIEI

În activitatea desfășurată, s-au utilizat și administrat aplicațiile specifice Sistemului Informatic integrat de Mediu (SIM) pentru transmiterea de date și informații către ANPM și MM, respectiv chestionarele și formularele de raportare transmise și agreate de în baza programelor aprobate:

- prelucrarea datelor și informațiilor în vederea introducerii în Registrul E-PRTR, IPPC, SEVESO II, COV- solvenți, LCP, Incinerare;
- utilizarea bazei de date IBIS privind Rețeaua Natura 2000;
- în cadrul implementării componentelor SIM s-a asigurat, de către personalul IT, suportul tehnic pentru buna desfășurare a instruirilor online și pentru funcționarea corespunzătoare a aplicațiilor;
- s-au făcut configurări ale echipamentelor IT (instalări software, personalizări useri) în vederea implementării politicilor stabilite de ANPM;
- s-a asigurat funcționarea echipamentelor din cadrul instituției (reparații, întreținere), pentru desfășurarea optimă a activității instituției;
- s-a actualizat și întreținut permanent pagina de web a APM Timiș.

Alte activități specifice componetei IT:

- s-a realizat asistența tehnică în implementarea și exploatarea locală a sistemului informatic integrat de mediu;
- s-a asigura punerea în practică a strategiei unitare de integrare și consolidare a infrastructurii IT aprobată de ANPM, la nivel local, în domeniul protecției mediului;



AGENȚIA PENTRU PROTECȚIA MEDIULUI TIMIȘ

B-dul Liviu Rebreanu, nr.18-18A, Timișoara, Cod 300210

E-mail: office@apmtm.anpm.ro; Tel. 0256.491.795; 0256. 226.675; Fax 0256.201.005

Operator de date cu caracter personal, conform Regulamentului (UE) 2016/679

- s-a asigurat inventarul electronic al echipamentelor hardware și comunicații existente în APM;
- a fost realizată administrarea aplicației de e-mail pe domeniul APM;
- a fost asigurată administrarea paginii web <http://apmtm.anpm.ro> a instituției, prin actualizarea zilnică cu informațiile primite de la toate serviciile și compartimentele APM Timiș, a secțiunilor privind activitatea de reglementare, calitatea aerului, informații de mediu, biodiversitate, gestiunea deșeurilor, proiecte programe, resurse umane, buget-finanțe;
- s-a monitorizat respectarea politicilor de securitate adoptate la nivel național pentru APM Timiș;
- s-a asigurat respectarea corectă a resurselor rețelei IT din cadrul agenției;
- s-a realizat gestionarea rețelei locale de date și s-a asigurat întreținerea și exploatarea optimă a echipamentelor de tehnică de calcul și de comunicații;
- s-a realizat suportul tehnic și asistență tehnică de specialitate pentru toate achizițiile publice locale cu componentă IT și s-a asigurat că la nivelul APM-ului aceste achiziții respectă strategia unitară de integrare și consolidare a infrastructurii IT aprobată de ANPM;
- s-a asigurat suport tehnic și asistență tehnică de specialitate în proiectele cu componentă privind Tehnologia Informației și Comunicații.

În anul 2022, au fost realizate **2.053 actualizări** pe site-ul APM Timiș.

OBIECTIVE SPECIFICE

ÎN DOMENIUL DEȘEURI, CHIMICALE, PROTECȚIE SOL ȘI SUBSOL

1. URMĂRIREA REALIZĂRII OBIECTIVELOR ȘI MĂSURILOR STABILITE PRIN LEGISLAȚIA SPECIFICĂ ȘI TRATATUL DE ADERARE A ROMÂNIEI LA UE, INCLUSIV PRIN PLANURILE DE GESTIONARE A DEȘEURILOR

În perioada 01.01.2022 – 31.12.2022, s-a urmărit realizarea obiectivelor și măsurilor prevăzute în legislația specifică pentru gestiunea deșeurilor în județul Timiș,

S-a urmărit și coordonat întocmirea **rapoartelor** în domeniul gestionării deșeurilor și chimicalelor, după cum urmează:

- evidența cantitativă a deșeurilor colectate/valorificate/eliminate pentru deșeuri municipale, deșeuri reciclabile, etc.;
- evidența operatorilor economici autorizați să transporte deșeuri medicale, inclusiv operatorii economici autorizați pentru eliminarea preliminară și finală a deșeurilor medicale;
- evidența operatorilor economici autorizați pentru colectarea/tratarea vehiculelor scoase din uz;
- evidența operatorilor economici autorizați să colecteze deșeuri de baterii/acumulatori;
- evidența operatorilor economici autorizați să colecteze, recicleze, valorifice energetic deșeurile de ambalaje;
- monitorizarea stadiului de implementare a Directivei 1999/31/CE privind depozitarea deșeurilor;
- evidența cantităților de baterii/ acumulatori uzați colectat/ tratare;
- evidența transporturilor de deșeuri periculoase.

2. URMĂRIREA IMPLEMENTĂRII COLECTĂRII SEPARATE A DEȘEURILOR

În perioada 01.01.2022 – 31.12.2022, s-a urmărit implementarea colectării separate a deșeurilor prin facilitățile de colectare selectivă a deșeurilor municipale (deșeuri reziduale, deșeuri reciclabile) existente în județul Timiș, asigurate prin Sistemului Integrat de Gestionare a Deșeurilor.



AGENȚIA PENTRU PROTECȚIA MEDIULUI TIMIȘ

B-dul Liviu Rebreanu, nr.18-18A, Timișoara, Cod 300210

E-mail: office@apmtm.anpm.ro; Tel. 0256.491.795; 0256. 226.675; Fax 0256.201.005

Operator de date cu caracter personal, conform Regulamentului (UE) 2016/679

Colectarea selectivă de la populație a deșeurilor valorificabile, se realizează prin:

- operatorii de salubritate cărora le-a fost concesionată activitatea de salubritate;
- contract direct încheiat de reprezentanții administrației publice locale cu operatori economici autorizați în vederea colectării deșeurilor valorificabile, altele decât cele municipale;
- ridicarea deșeurilor de către operatorii de salubritate, la comanda persoanelor fizice.

3. URMĂRIREA PROIECTĂRII ȘI IMPLEMENTĂRII SISTEMELOR INTEGRATE DE GESTIONARE A DEȘEURILOR

Monitorizarea implementării Sistemului Integrat de Gestionare a Deșeurilor

Consiliul Județean Timiș a prevăzut prin proiectul „Sistem de Integrat de Management al Deșeurilor în județul Timiș” – proiect finanțat majoritar din fonduri europene, aflat în procedură de implementare/Acord de mediu nr. 6/18.09.2009 revizuit la data de 26.08.2010 și revizuit din nou la data de 19.04.2011/ – realizarea măsurilor pentru închiderea depozitelor urbane de deșeuri din județ (cu excepția depozitului Deta). Depozitul ecologic Ghizela este funcțional/Autorizație integrată de mediu nr.1/30.08.2012 rectificată în 12.09.2012 și revizuită la data de 26.08.2022.

Începând cu data de 22.06.2013, Consiliul Județean Timiș, a încheiat contract de operare pe depozit cu SC Retim Ecologic Service SA, iar AIM s-a transferat prin Decizia nr. 17/17.06.2014.

În cadrul proiectului SIMD sunt realizate următoarele investiții:

Depozitul de deșeuri nepericuloase – pentru 700.000 de locuitori:

- Prima celula a depozitului de deseuri nepericuloase din comuna Ghizela, amplasat la circa 49 km est de Timișoara (Zona 0 – cu capacitatea primei celule de 623.000 m³); Gradul de utilizare/umplere a celulei 1 este de 100 %. La nivelul trimestrului I 2018, s-au mai depozitat deșeuri pe celula 1, întrucât s-au mai executat operațiuni de rectificare la partea superioară a calotei. La data de 20.02.2018 Retim Ecologic Service SA a înștiințat CJ Timiș și ADID Timiș prin adresa nr. 2670/19.02.2018 cu privire la demararea achiziției serviciului de proiectare și execuție a închiderii celulei 1. Termenul limită pentru depunerea ofertelor pentru achiziția serviciului de proiectare închidere celulă a fost stabilit pentru 02.04.2018, fiind înregistrate 4 oferte. Contractul de proiectare nr. 8633/28.08.2018 încheiat cu SC AGRIF PROIECT SRL a avut termen de finalizare în 28.11.2018. Lucrarile de execuție a închiderii celulei 1, se vor desfășura în 2 etape totalizând 5 ani. În prezent sunt demarate lucrări de acoperire provizorie a deșeurilor din celula 1 pentru protecția la vânt și limitarea mirosurilor. Se realizează tasarea corpului celulei 1 pentru începerea etapei 2 de închidere. La data de 29.10.2020 s-a dat ordinul de începere a lucrărilor pentru etapa 2, constând în închiderea finală.

- Retim Ecologic Service SA a derulat procedura de achiziție pentru „Proiectarea și construirea celulei 2 de depozitare din cadrul Depozitului de Deșeuri Nepericuloase Ghizela”. Lucrările de execuție ale subcelulei 2.1 au fost finalizate, verificate și recepționate, fiind întocmit Procesul verbal de predare în exploatare nr. 2000/07.02.2018 (fiind menționat Procesul verbal de predare - primire a infrastructurii aferente subcelulei 2.1 executate în cadrul Contractului nr. 15364/16.08.2017 - Proiectare și execuție Celula nr. 2 la Depozitul de deșeuri nepericuloase Ghizela). Durata estimată de funcționare a celulei 2 este de 9 ani, operarea subcelulei 2.1 fiind inițiată în cursul lunii februarie 2018, în baza adresei APM Timiș nr. 488/05.02.2018. În data de 06.09.2021 a fost inițiată operarea subcelulei 2.2., notificată prin Adresa nr. 5773/25.08.2021. Subcelula 2.1. a fost acoperită cu material de acoperire exceptând latura nord-estică care va fi comună cu latura nord-vestică a subcelulei 2.2. Depozitarea pe celula 2 se va face până la atingerea înălțimii autorizate.

- Stația de sortare în cadrul depozitului din Ghizela (Zona 0 - cu o capacitate de 16.111 tone).

- Stații de compostare și TMB în cadrul depozitului din Ghizela (Zona 0 – cu o capacitate de 78.799 tone).

Stație de transfer/ centre de colectare (Timișoara, Deta, Făget, Jimbolia):



AGENȚIA PENTRU PROTECȚIA MEDIULUI TIMIȘ

B-dul Liviu Rebreanu, nr.18-18A, Timișoara, Cod 300210

E-mail: office@apmtm.anpm.ro; Tel. 0256.491.795; 0256. 226.675; Fax 0256.201.005

Operator de date cu caracter personal, conform Regulamentului (UE) 2016/679

- Stația de transfer în Timișoara (zona 1 – cu o capacitate de 6.833 tone) și a trei centre de colectare în Jimbolia (Zona 2 – cu o capacitate de 16.325 tone), Făget (Zona 4 – cu o capacitate de 5.504 tone) și în Deta (Zona 3 – cu o capacitate de 11.489 tone); fără facilități de sortare și/sau compostare - depozitarea temporară a deșeurilor colectate din zonele aferente.

Contract semnat pentru Stația de transfer și Centrele de colectare cu POLARIS HOLDING SA: delegarea de gestiune prin concesiune a Serviciului public de salubritate pentru următoarele activități pe teritoriul județului Timiș: operarea Stației de transfer Timișoara și a Centrelor de colectare de pe raza județului Timiș (Deta, Făget, Jimbolia) și transportul deșeurilor de la acestea la Depozitul de deșuri nepericuloase Ghizela.

Stația de transfer Timișoara are AM 12174/5.01. 2016, iar pentru Centrele de colectare s-au eliberat Autorizațiile de mediu: 22/ 02.02.2017 - Jimbolia, 23/ 02.02.2017 – Deta, respectiv 30/ 01.03.2017 – Făget.

Închiderea depozitelor neconforme de deșuri urbane

Închiderea a șase depozite neconforme de deșuri urbane care au deservit două municipii și 4 orașe din județul Timiș, respectiv Timișoara, Sănnicolau Mare, Lugoj, Jimbolia, Buziaș (depozitare sistată în 2010) și Făget (depozitare sistată în 2013). Contract de execuție lucrări închidere nr. 856/ 23.01.2013, încheiat cu SC IRIDEX GROUP CONSTRUCTII SRL. Termen finalizare lucrări: 16 luni de la data emiterii Ordinului de începere a lucrărilor de închidere, ce s-a dat la data de 6 martie 2013.

Închiderea este prevăzută în proiectul POS "Sistem Integrat de Management al Deșeurilor în județul Timiș". Până la sfârșitul anului 2015 s-au finalizat lucrările de închidere la toate depozitele și s-a realizat și recepția la terminarea lucrărilor.

S-au încheiat Contracte de delegare a gestiunii prin concesiune a serviciilor de colectare-transport al deșeurilor municipale din cele 5 zone ale județului Timiș după cum urmează:

- lotul 1 - servicii de colectare și transport deșuri din zona 0 Ghizela nr. 1746/22.09.2017 - operator SC RETIM ECOLOGIC SERVICE SA TIMIȘOARA

- lotul 2 - servicii de colectare și transport deșuri din zona 1 Timișoara nr. 2303/08.12.2017 - operator SC RETIM ECOLOGIC SERVICE SA TIMIȘOARA

- lotul 3 - servicii de colectare și transport deșuri din zona 2 Jimbolia nr. 1791/28.09.2017 - operator BRAI-CATA SRL

- lotul 4 - servicii de colectare și transport deșuri din zona 3 Deta nr. 1792/28.09.2017 - operator BRAI-CATA SRL

- lotul 5 - servicii de colectare și transport deșuri din zona 4 Făget nr. 1088/21.05.2018 - operator BRAI-CATA SRL.

Deșeurile municipale din zona 2 Jimbolia sunt colectate și transportate de diverși agenți economici ca urmare a rezilierii contractului cu operatorul de salubritate SC BRAI-CATA SRL și în baza Hotărârii COMITETUL JUDEȚEAN PENTRU SITUAȚII DE URGENȚĂ TIMIȘ nr. 8/24.09.2019

Deșeurile municipale din zona 3 Deta și zona 4 Făget sunt colectate și transportate de diverși agenți economici ca urmare a rezilierii contractului cu operatorul de salubritate SC BRAI-CATA SRL și în baza Hotărârii COMITETUL JUDEȚEAN PENTRU SITUAȚII DE URGENȚĂ TIMIȘ nr. 22/02.03.2021

4. ASIGURAREA CALITĂȚII DATELOR COLECTATE ȘI RAPORTATE (RATĂ DE RĂSPUNS, FORMAT, TERMENE)

S-a urmărit și coordonat asigurarea calității datelor colectate și raportate, cu respectarea termenelor impuse. Nu au fost semnalate probleme în gestionarea datelor colectate de către compartimentul de deșuri, chimicale, protecție sol/subsol.

În perioada 01.01.2022 – 31.12.2022, s-au desfășurat activități de colectare, validare, prelucrare de date și informații referitoare la: generarea și gestionarea deșeurilor industriale, deșuri de ambalaje, deșuri de echipamente electrice și electronice (DEEE), uleiuri uzate, nămoluri de epurare, baterii și acumulatori uzați, deșuri lemnoase.



AGENȚIA PENTRU PROTECȚIA MEDIULUI TIMIȘ

B-dul Liviu Rebreanu, nr.18-18A, Timișoara, Cod 300210

E-mail: office@apmtm.anpm.ro; Tel. 0256.491.795; 0256. 226.675; Fax 0256.201.005

Operator de date cu caracter personal, conform Regulamentului (UE) 2016/679

În cadrul aplicației electronice “Sistem integrat de mediu” – SIM, s-au colectat și s-au validat datele și sunt deschise sesiunile de raportare și de colectare/validare pentru anii 2019 sau 2020 pentru următoarele domenii:

- gestionarea deșeurilor generate/ colectate/ tratate/ eliminate, inclusiv nămoluri din stații de epurare - **SIM SD 2020 – validare și deschisă sesiunea SIM SD 2021;**
- gestionarea ambalajelor și a deșeurilor de ambalaje - **SIM Ambalaje 2020-validare SIM și deschisă sesiunea SIM Ambalaje 2021;**
- gestionarea vehiculelor scoase din uz și a deșeurilor rezultate din dezmembrarea acestora - **deschisă sesiunea SIM VSU 2021;**
- gestionarea uleiurilor industriale proaspete/uzate - **SIM Uleiuri 2020;**
- s-a realizat introducerea datelor în aplicația SIM – **PCB 2020 și 2021;**
- gestionarea deșeurilor de echipamente electrice și electronice - **SIM – DEEE 2019 și deschisă sesiunea SIM DEEE 2020.**

S-a transmis la Ministerul Mediului, Apelor și Pădurilor, trimestrial, situația depozitelor de deșuri municipale conforme și situația actuală privind prevenirea generării deșeurilor la nivel local/stadiul îndeplinirii măsurilor de prevenire cuprinse în Programul de prevenire a generării deșeurilor.

S-a transmis la Agenția Națională pentru Protecția Mediului

- raportarea cu privire la consumul anual de punji subțiri pentru anii 2020-2021;
- informațiile cu privire la instalațiile de tratare termică la temperaturi scăzute a deșeurilor medicale;
- informațiile cu privire la situația spațiilor de stocare temporară a deșeurilor municipale;
- informații actualizate în vederea realizării Raportului de monitorizare al Planului Național de Gestionare a Deșeurilor;
- trimestrial, situația depozitelor de deșuri municipale conforme, la ANPM și la MMAP;
- trimestrial, stadiul de implementare a Sistemului Integrat de Gestionare a Deșeurilor din județul Timiș.

S-au analizat și s-a răspuns la **29 solicitări** de informații de specialitate de la persoanele fizice/juridice.

S-au analizat un număr de **112 formulare** pentru transporturi de deșuri periculoase depuse din care s-au aprobat un număr de **108 formulare** pentru transporturi de deșuri periculoase, iar **4** nu au putut fi aprobate.

În cadrul procedurii de emiteră a acordului de mediu/autorizației de mediu pentru operatorii economici ce desfășoară activități conform Anexelor nr. 3 și 7 din O.U.G. nr. 92/2021 privind regimul deșeurilor, s-au analizat documentațiile aferente și s-au emis **25 referate tehnice de specialitate.**

S-a asigurat compartimentului RPTI suport tehnic pentru elaborarea răspunsurilor la sesizări, reclamații pe domeniul gestiunii deșeurilor și chimicalelor aparținând persoanelor fizice/ juridice și s-au emis **7 puncte de vedere de specialitate.**

S-au coordonat activitățile de inventariere a operatorilor economici care utilizează mercur, gestionează metale restricționate, compuși ai metalelor restricționate, poluanți organici persistenți, substanțele care diminuează stratul de ozon, articole cu conținut de azbest.

S-a participat la **17 comisii de preluare/predare/distrugere bunuri reținute și devenite proprietate a statului, în materie penală**, conform prevederilor O.G. nr. 14/2007 *privind stabilirea destinației unor bunuri imobile confiscate*, convocate de următoarele instituții: Inspectoratul Teritorial al Poliției de Frontieră Timișoara, Poliția Orașului Deta, Poliția Municipiului Lugoj, Inspectoratul de Poliție Județean Timiș, Poliția Municipiului Timișoara, Poliția Orașului Făget. Activitatea constă în valorificarea bunurilor care îndeplinesc condițiile pentru comercializare de către A.J.F.P. Timiș, respectiv distrugerea bunurilor care nu îndeplinesc condițiile de comercializare de către comisie.

ÎN DOMENIUL SOL/SUBSOL



AGENȚIA PENTRU PROTECȚIA MEDIULUI TIMIȘ

B-dul Liviu Rebreanu, nr.18-18A, Timișoara, Cod 300210

E-mail: office@apmtm.anpm.ro; Tel. 0256.491.795; 0256. 226.675; Fax 0256.201.005

Operator de date cu caracter personal, conform Regulamentului (UE) 2016/679

În perioada 01.01.2022 – 31.12.2022, s-au continuat demersurile necesare pentru realizarea listelor siturilor potențial contaminate, siturilor contaminate și siturilor remediate, conform prevederilor *Legii nr. 74/25 aprilie 2019, privind gestionarea siturilor potențial contaminate și a celor contaminate*, parcurgându-se următoarele etape:

- s-au notificat **5** deținători de terenuri/operatori economici cu privire la obligația efectuării investigării preliminare pentru siturile deținute de aceștia;
- s-au analizat **4** Rapoarte de investigare preliminară pentru amplasamente înregistrate în Lista județeană a siturilor potențial contaminate și s-au solicitat completări la **2** Rapoarte de investigare preliminară;
- s-au aprobat **2** Rapoarte de investigare preliminară și s-au emis **3** Decizii privind efectuarea etapei de investigare detaliată și evaluare a riscului;
- s-a actualizat și s-a transmis către ANPM Lista siturilor potențial contaminate, identificate la nivelul județului Timiș;
- s-a răspuns la solicitările de informații transmise de către Agenția Națională pentru Protecția Mediului.
- s-a analizat **1** chestionar prevăzut în Anexa nr. 4 *Chestionar pentru operatorii economici care își desfășoară activitatea pe un sit potențial contaminat* din Legea nr. 74/2019 pentru 1 amplasament de extracție hidrocarburi;
- s-a analizat **1** Raport de investigare preliminară pentru **1** amplasament situat în Municipiul Timișoara;
- s-au analizat **2** Rapoarte de investigare detaliată și evaluare a riscului pentru 2 amplasamente situate în localitățile Timișoara și Deta;
- s-a emis **1** decizie privind încadrarea unui amplasament ca sit contaminat.
- s-a emis **1** decizie privind obligativitatea remedierii unui sit contaminat;
- s-au emis notificări către autorități publice locale, OCPI și GNM-Serviciul Teritorial Timiș privind impunerea regimului de restricție de utilizare pentru **2** situri contaminate;

ÎN DOMENIUL BIODIVERSITATE

1. ANALIZA RAPOARTELOR DE MONITORIZARE IMPUSE ÎN ACTELE DE REGLEMENTARE PENTRU FACTORUL DE MEDIU BIODIVERSITATE ȘI STABILIREA DE MĂSURI ATUNCI CÂND ESTE EVIDENȚIAT UN POSIBIL IMPACT ASUPRA BIODIVERSITĂȚII

S-a urmărit și coordonat analiza rapoartelor de monitorizare impuse în actele de reglementare pentru factorul de mediu biodiversitate. În cazul în care în urma monitorizărilor s-a constatat prezența speciilor de interes comunitar și/sau național pe amplasamentele pentru care s-au realizat rapoartele de monitorizare, compartimentul tehnic a verificat dacă activitățile reglementate au generat impact asupra acestora.

2. OPTIMIZAREA DERULĂRII PROCEDURII DE EVALUARE ADECVATĂ PENTRU EVITAREA DECLANȘĂRII PROCEDURILOR DE INFRINGEMENT

În perioada 01.01.2022 – 31.12.2022, s-a urmărit și coordonat optimizarea derulării procedurii de evaluare adecvată pentru evitarea declanșării procedurilor de infringement.

Reprezentanții Serviciului Calitatea Factorilor de Mediu – Domeniul Biodiversitate, au analizat documentații în cadrul procedurii de emitere a acordului de mediu, avizului de mediu la nivelul județului Timiș, pentru stabilirea necesității demarării/nedemarării procedurii de evaluare adecvată, întocmire liste de control pentru etapa de încadrare, liste de control pentru analiza calității studiului de evaluare adecvată, conform *Ordinului nr. 262/2020 pentru modificarea Ghidului metodologic privind evaluarea adecvată a efectelor potențiale ale planurilor sau proiectelor asupra ariilor naturale protejate de interes comunitar, aprobat prin Ordinul*



AGENȚIA PENTRU PROTECȚIA MEDIULUI TIMIȘ

B-dul Liviu Rebreanu, nr.18-18A, Timișoara, Cod 300210

E-mail: office@apmtm.anpm.ro; Tel. 0256.491.795; 0256. 226.675; Fax 0256.201.005

Operator de date cu caracter personal, conform Regulamentului (UE) 2016/679

ministrului mediului și pădurilor nr. 19/2010; participare la ședințele CAT, CS și GL și integrarea în actele de reglementare a condițiilor pentru protecția biodiversității. S-au analizat documentații în cadrul procedurii de emitere a autorizațiilor de mediu pentru activități desfășurate în arii naturale protejate și s-au integrat în actele de reglementare condiții pentru protecția biodiversității. În total s-au emis un număr de **492 puncte de vedere de specialitate**.

3. ASIGURAREA CALITĂȚII DATELOR COLECTATE ȘI RAPORTATE (RATĂ DE RĂSPUNS, FORMAT, TERMENE)

Pe parcursul perioadei de evaluare, s-a asigurat și verificat calitatea datelor colectate și raportate, cu respectarea termenelor impuse. Nu au fost semnalate probleme în gestionarea datelor colectate de către Serviciul Calitatea Factorilor de Mediu – Domeniul Biodiversitate.

S-a urmărit realizarea următoarelor activități specifice domeniului biodiversitate:

- introducerea în SIM - CN a **autorizațiilor de recoltare/capturare, achiziție și comercializare specii din flora și fauna sălbatică** emise conform *Ordinului nr. 410/2008 pentru aprobarea Procedurii de autorizare a activităților de recoltare, capturare și/sau achiziție și/sau comercializare, pe teritoriul național sau la export, a florilor de mină, a fosilelor de plante și fosilelor de animale vertebrate și nevertebrate, precum și a plantelor și animalelor din flora și, respectiv, faunei sălbatice și a importului acestora*, pentru anul 2022;

- emiterea adreselor de răspuns la solicitările de informații din partea Agenției Naționale pentru Protecția Mediului (ANPM), Ministerului Mediului, Apelor și Pădurilor și Agenției Naționale pentru Arii Naturale Protejate (ANANP);

- analizarea documentațiilor în vederea emiterii **autorizațiilor pentru recoltare/capturare specii floră și faună sălbatică**, în conformitate cu *Ordinului nr. 410/2008*; s-au emis **13 autorizații** pentru activitatea de recoltare/capturare specii floră și faună sălbatică;

- organizarea și participarea la **acțiunea de evaluare și monitorizare anuală a efectivelor pentru speciile de animale sălbatice strict protejate** (urs brun, lup, râs și pisică sălbatică), acțiune solicitată de către ANPM conform metodologiei transmise de către MMAP (monitorizare primăvară și monitorizare vară-toamnă);

- actualizarea informațiilor în **aplicația SIM - Conservarea Naturii**, modulele: Crescătorii, Derogări, Autorizații, Capturi;

- actualizarea informațiilor în **baza de date CITES privind crescătoriile de sturioni**;

- participarea reprezentanților serviciului Calitatea Factorilor de Mediu la **23 comisii de constatare și evaluare a pagubelor produse de speciile de faună de interes cinegetic la culturile agricole și animale domestice**, conform *H.G. nr. 1679/2008 privind modalitatea de acordare a despăgubirilor prevăzute de Legea vânătorii și a protecției fondului cinegetic nr. 407/2006, precum și obligațiile ce revin gestionarilor fondurilor cinegetice și proprietarilor de culturi agricole, silvice și de animale domestice pentru prevenirea pagubelor*, la nivelul județului Timiș;

- s-au raportat săptămânal la ANPM incidentele bio;

- emitere **puncte de vedere referitoare la solicitările de tăiere arbori** din spațiile verzi, aflate pe terenurile din zonele urbane și rurale în conformitate cu prevederile *Legii nr. 24/2007 privind reglementarea și administrarea spațiilor verzi din intravilanul localităților, republicată, modificată și completată cu Legea nr. 88/2014*; s-au emis **33 de puncte de vedere**;

- număr vizite de amplasament pentru planuri/proiecte/activități amplasate în arii naturale protejate - **10**

- emiterea unui număr de **31 puncte de vedere de specialitate** la solicitările persoanelor fizice și juridice;

- analizare documentații și emitere **30 declarații/negatii a autorității responsabile cu monitorizarea siturilor Natura 2000**;

- emiterea unui număr de **12 puncte de vedere de specialitate** la solicitări de informații publice/petiții/sesizări la solicitarea compartimentului R.P.T.I.;

- s-au realizat și transmis raportările curente către ANPM, MMAP și Instituția Prefectului Județului Timiș;



AGENȚIA PENTRU PROTECȚIA MEDIULUI TIMIȘ

B-dul Liviu Rebreanu, nr.18-18A, Timișoara, Cod 300210

E-mail: office@apmtm.anpm.ro; Tel. 0256.491.795; 0256. 226.675; Fax 0256.201.005

Operator de date cu caracter personal, conform Regulamentului (UE) 2016/679

- s-au verificat în raport cu ariile naturale protejate amplasamentele gropilor de neutralizare și distrugere prin îngropare a cadavrelor de porci mistreți afectați de pesta porcină africană, stabilite de către UAT-urile din județul Timiș;
- s-au realizat activități în cadrul Proiectului „Managementul conservativ al habitatului 8310 din Situl Natura 2000 Cheile Nerei – Beușnița” LIFE 13 NAT/RO/001488.

Reprezentanții Serviciului Calitatea Factorilor de Mediu – Domeniul Biodiversitate a participat la un număr de **6 instruirii/workshopuri** în domeniul biodiversității.

ÎN DOMENIUL PROGRAME, PROIECTE ȘI DEZVOLTARE DURABILĂ

În perioada 01.01.2022 – 31.12.2022, s-au urmărit și transmis la Instituția Prefectului – Județul Timiș următoarele raportări/lucrări:

- trimestrial, situația privind **absorbția fondurilor externe nerambursabile** la nivelul APM Timiș;
- trimestrial, **raportul de activitate** al APM Timiș;
- semestrial, stadiul realizării obiectivelor și acțiunilor APM Timiș, cuprinse în **Planul de acțiuni pentru îndeplinirea obiectivelor cuprinse în Programul de Guvernare pe anul 2022**, la nivelul județului Timiș.
- s-a transmis la Agenția Națională pentru Protecția Mediului, **situația cu proiectele APM Timiș** aflate în derulare, proiecte depuse și aflate în diferite stadii de evaluare.

S-a asigurat participarea la **19 comisii de preluare/predare/distrugere bunuri reținute și devenite proprietate a statului, în materie civilă**, conform prevederilor O.G. nr. 14/2007 *privind stabilirea destinației unor bunuri imobile confiscate*, convocate de următoarele instituții: Biroul Vamal de Frontieră Timișoara Aeroport, Direcția Regională Vamală Timișoara, Biroul Vamal de Interior Timiș, Inspectoratul de Poliție al Județului Timiș, Poliția Locală Timișoara, Administrația Județeană a Finanțelor Publice Timiș, Biroul Vamal de Frontieră Moravița, Biroul Vamal de Frontieră Jimbolia.

ÎN DOMENIUL AVIZE, ACORDURI, AUTORIZAȚII

1. OPTIMIZAREA ACTIVITĂȚILOR PRIVIND EMITEREA ACTELOR DE REGLEMENTARE, URMĂTIREA APLICĂRII PROCEDURILOR SPECIFICE ȘI A LEGISLAȚIEI DE MEDIU ÎN VIGOARE, AVÂND CA EFECT CREȘTEREA NUMĂRULUI DE ACTE DE REGLEMENTARE EMISE RAPORTAT LA NUMĂRUL DE SOLICITĂRI (AVIZE DE MEDIU, ACORDURI DE MEDIU, AUTORIZAȚII DE MEDIU)

A fost verificat modul de organizare și coordonare, luând măsuri imediate de eliminare a deficiențelor constatate în activitățile de **parcursere a procedurilor de reglementare și emiteră** a avizelor/acordurilor, autorizațiilor/autorizațiilor integrate de mediu, avize, etc., în conformitate cu prevederile legale în vigoare.

S-a verificat modul de organizare și coordonare, luând măsuri imediate de eliminare a deficiențelor constatate în activitatea de **formulare a răspunsurilor** la solicitările referitoare la desfășurarea procedurilor de reglementare și la implementarea legislației specifice în domeniul legislației orizontale.

S-a desfășurat activitatea de coordonare și monitorizare a modului de implementare a legislației referitoare la emiteră actelor de reglementare pentru planuri, programe, proiecte și activități cu impact asupra mediului.

În perioada 01.01.2022 – 31.12.2022, s-a coordonat și monitorizat modul de implementare a legislației de mediu privind Directivele IPPC, LCP, COV, SEVESO III, Regulamentul EMAS, Regulamentul privind eticheta ecologică a Uniunii Europene și administrarea la nivel local a bazelor de date. S-a asigurat includerea în autorizațiilor/autorizațiilor integrate de mediu a măsurilor de siguranță din Rapoartele de Securitate, pentru amplasamentele care se încadrează sub incidența Directivei SEVESO.



AGENȚIA PENTRU PROTECȚIA MEDIULUI TIMIȘ

B-dul Liviu Rebreanu, nr.18-18A, Timișoara, Cod 300210

E-mail: office@apmtm.anpm.ro; Tel. 0256.491.795; 0256. 226.675; Fax 0256.201.005

Operator de date cu caracter personal, conform Regulamentului (UE) 2016/679

S-a coordonat și monitorizat implementarea legislației care transpune directivele specifice domeniului legislației orizontală, și a legislației privind responsabilitatea pentru prevenirea și remedierea daunelor aduse mediului (OUG 68/2007 privind răspunderea de mediu) și s-a asigurat consultanța în stabilirea măsurilor reparatorii și la evaluarea caracterului semnificativ al prejudiciului asupra mediului în conformitate cu prevederile Directivei 2004/35/CE privind răspunderea de mediu.

În perioada 01.01.2022 – 31.12.2022, în cadrul Serviciului “Avize, Acorduri, Autorizatii”, s-au emis următoarele acte de reglementare:

Nr. crt.	Activitatea	Realizari 01.ian. – 31 dec. 2022
1.	Clasarea notificării	3690
2.	Decizii finale acord de mediu	373
	Decizii finale pentru planuri și programe	261
3.	Emitere acte de reglementare: 2.1.Acorduri	9
4.	2.2.Autorizații: - de mediu fără bilanț de mediu - de mediu revizuite	168 86
5.	Participare CAT/CSC	58/53
6.	Autorizatii integrate de mediu	14
7.	Avize de mediu pentru planuri și programe	3
8.	Avize pentru stabilirea Obligațiilor de mediu	52
9	Transfer autorizatii de mediu	18
10	Revizuirii acorduri de mediu	3
11	Vize anuale autorizatii de mediu	1058
12	Vize anuale autorizatii integrate de mediu	52

Pe parcursul procedurii de autorizare, s-au întâmpinat și dificultăți. Pentru majoritatea documentațiilor a fost necesară solicitarea de completare a acestora. Acestea au fost aduse fragmentat, fiind necesară organizarea mai multor ședințe CAT pentru analiza completărilor, până la luarea deciziei de emiteră a unei autorizații.

APM Timiș a adus la cunoștința publicului toate deciziile de emiteră a actelor de reglementare (acord, autorizație de mediu, aviz) prin anunțuri publice afișate la sediul instituției, postate pe site-ul <http://apmtm.anpm.ro>.

Zilnic, s-a desfășurat programul de relații cu publicul, pentru preluarea solicitărilor de emiteră a actelor de reglementare și de încasare a tarifelor aferente acestora.

2. ASIGURAREA CALITĂȚII ACTELOR DE REGLEMENTARE EMISE (CONTESTAȚII, SESIZĂRI)

S-a asigurat și verificat calitatea actelor de reglementare emise. Nu au fost contestații sau sesizări privind actele de reglementare emise.

3. URMĂRIREA CONFORMĂRII ACTIVITĂȚILOR AGENȚILOR ECONOMICI FAȚĂ DE ACTELE DE REGLEMENTARE EMISE ȘI DE ACTELE NORMATIVE PRIVIND PROTECȚIA MEDIULUI



AGENȚIA PENTRU PROTECȚIA MEDIULUI TIMIȘ

B-dul Liviu Rebreanu, nr.18-18A, Timișoara, Cod 300210

E-mail: office@apmtm.anpm.ro; Tel. 0256.491.795; 0256. 226.675; Fax 0256.201.005

Operator de date cu caracter personal, conform Regulamentului (UE) 2016/679

S-a urmărit conformarea activităților agenților economici față de actele de reglementare emise și de actele normative privind protecția mediului.

ÎN DOMENIUL MONITORIZARE

1. TRANSMITEREA ÎN TERMEN A RAPORTULUI ANUAL PRIVIND STAREA MEDIULUI ȘI A FIȘELOR LUNARE CONȚINÂND PROBLEMATICA DE MEDIU DE LA NIVELUL JUDEȚULUI

În perioada 01.01.2022 – 31.12.2022, Serviciul “Monitorizare și Laboratoare”, a întocmit **Rapoartele lunare** privind starea mediului în județul Timiș, ce conțin toate datele solicitate, respectiv: evoluția calității factorilor de mediu – starea atmosferei și a precipitațiilor, determinări de radioactivitate, determinarea nivelului de zgomot, starea calității apei, starea calității solului, gestionarea deșeurilor și a substanțelor periculoase, poluări accidentale.

Raportul anual privind starea factorilor de mediu, s-a realizat la termenul stabilit, fiind înaintat la ANPM pe suport electronic și de hârtie.

În această perioadă, a fost elaborată și transmisă lunar, sinteza cuprinzând principalele rezultate ale activității agenției, denumită **Fișa județului Timiș**, în formatele și la termenele solicitate.

În afara acestor raportări, s-au mai realizat următoarele :

Raportări săptămânale :

- Situația actelor de reglementare
- Agenda activităților desfășurate
- Instalații IPPC aflate în procedură de emiteră a autorizației integrate de mediu.

Raportări lunare :

- Evidența solicitărilor de informații privind mediul deținute de autoritățile publice;
- Sinteza datelor de interes din domeniul protecției mediului gestionate de APM Timiș.

Raportări trimestriale:

- Planul de acțiuni pentru îndeplinirea obiectivelor cuprinse în programul de Guvernare 2021, la nivelul județului Timiș

Pe pagina web a APM Timiș - <http://apmtm.anpm.ro>, au fost afișate/postate:

- buletine zilnice privind calitatea aerului înconjurător pentru județul Timiș;
- buletine lunare privind calitatea aerului înconjurător pentru județul Timiș;
- rapoartele lunare privind starea mediului;
- raportul preliminar privind calitatea aerului;
- raportul anual privind starea mediului în județul Timiș.

2. RĂSPUNDEREA ÎN TERMEN LA SESIZĂRILE VENITE DIN JUDEȚ ȘI LA SOLICITĂRILE PRIMITE DE LA AGENȚIILE ÎN SUBORDINE/COORDONARE ÎN CARE SE AFLĂ, CU PRIVIRE LA TRANSMITEREA DE DATE ȘI INFORMAȚII ÎN DOMENIUL MONITORIZARE

S-a răspuns la termen la sesizările primite de la terți cu privire la transmiterea de date și informații în domeniul monitorizare.



AGENȚIA PENTRU PROTECȚIA MEDIULUI TIMIȘ

B-dul Liviu Rebreanu, nr.18-18A, Timișoara, Cod 300210

E-mail: office@apmtm.anpm.ro; Tel. 0256.491.795; 0256. 226.675; Fax 0256.201.005

Operator de date cu caracter personal, conform Regulamentului (UE) 2016/679

3. ALERTAREA IMEDIATĂ. ÎN CAZUL PRODUCERII UNOR SITUAȚII DE URGENȚĂ GENERATE DE RISCURILE SPECIFICE, AUTORITĂȚII PUBLICE CENTRALE PENTRU PROTECȚIA MEDIULUI, A ANPM ȘI A CELORLALTE AUTORITĂȚI ÎNSĂRCINATE CU GESTIONAREA UNOR ASTFEL DE SITUAȚII CONFORM NORMATIVELOR ELABORATE DE MMAP

În perioada 01.01.2022 – 31.12.2022, au fost semnalate următoarele **situații de urgență** în conformitate cu prevederile Ordinului MMP nr. 2579/09.07.2012 și ale Deciziilor Președintelui ANPM nr.83/24.02.2022, respectiv nr. 736/22.11.2022, referitoare la fluxul informațional-decizional de avertizare-alarmare în cazul producerii unor situații de urgență:

Data și ora raportării	EPISOD POLUARE						Emitent avertizările	Măsuri întreprinse	Observații
	Localizare (localitatea, județ, etc.)	Perioada de producere	Factor de mediu afectat (apă, aer, sol, pădure) - localizare	Poluator	Substanță poluantă	Cauză / Efecte			
1	2	3	4	5	6	7	8	9	10
03.01.2022 , ora 9.35	Calacea – Sănnicolau Mare 45°56'13.6"N 20°56'45.7"E	15 min	sol	EXPERT PETROLEUM	2000 l	Datorită coroziunii	Responsabil mediu: dna Nicoleta Pană	S-a izolat în cel mai scurt timp posibil tronsonul de colector avariata și au început lucrările de remediere. În urma deversării nu a fost afectat solul, iar în urma remedierii a fost afectată o suprafață de 10 mp. Colectorul a fost remediat cu forțe proprii prin montare șarnieră în data de 03.01.2022, ora 12:30.	Societatea deține Autorizația de mediu nr. 11503/04.09.2013- revizuită la data de 29.05.2018 - în procedură de revizuire.
05.01.2022 , ora 10	LTS 10” Șeitin – Periam –Port 46°03'49,3"N 20°53'29,1"E	15 min	aer	EXPERT PETROLEUM	2000 mc	Datorită coroziunii	Responsabil mediu: dna Nicoleta Pană	S-a izolat în cel mai scurt timp posibil tronsonul de colector avariata și au început lucrările de remediere. În urma deversării nu a fost afectat solul, iar în urma remedierii a fost afectată o suprafață de 20 mp. Colectorul a fost remediat cu forțe proprii prin	Societatea deține Autorizația de mediu nr. 11503/04.09.2013- revizuită la data de 29.05.2018 - în procedură de revizuire.



AGENȚIA PENTRU PROTECȚIA MEDIULUI TIMIȘ

B-dul Liviu Rebreanu, nr.18-18A, Timișoara, Cod 300210

E-mail: office@apmtm.anpm.ro; Tel. 0256.491.795; 0256. 226.675; Fax 0256.201.005

Operator de date cu caracter personal, conform Regulamentului (UE) 2016/679

Data și ora raportării	EPISOD POLUARE						Emitent avertizările	Măsuri întreprinse	Observații
	Localizare (localitatea, județ, etc.)	Perioada de producere	Factor de mediu afectat (apă, aer, sol, pădure) - localizare	Poluator	Substanță poluantă	Cauză / Efecte			
								montare șarnieră în data de 05.01.2022, ora 13:30.	
05.01.2022 , ora 12.45	Foeni-Partos-zona Livezile 8" zona Toager 8" și Toager 10 " 45°25'25,0" N 20°56'29,0" E 45°24'46,2" N 20°56'13,9" E 45°22'05,4" N 21°04'06,0" E	30 min	aer	EXPERT PETROLE UM	gaz	300 l	Datorită coroziunii	S-a izolat în cel mai scurt timp posibil tronsonul de colector avariata și au început lucrările de remediere. În urma deversării nu a fost poluat solul, doar în urma remedierii a fost afectată o suprafață de cca 9 mp sol. Colectorul a fost remediat cu forțe proprii prin montare șarnieră în data de 06.01.2022, ora 13:50	Societatea deține Autorizația de mediu nr. 11643/10.0 1.2014- revizuită la data de 03.07.2020 .
12.01.2022 , ora 07.10	Variaș-Depozit Satchinez 45°56'25.9" N 20°59'38.1" E	20 min	Sol	EXPERT PETROLE UM	apă sărată și fiței	100 l de apă sărată și 5 l fiței	Datorită coroziunii	S-a izolat în cel mai scurt timp posibil tronsonul de colector avariata și au început lucrările de remediere. Suprafața afectată în urma deversării (aproximativ 2 mp) a fost curățată prin decopertare cu forțe proprii rezultând o cantitate de aproximativ 0,3 mc sol contaminat.	Societatea deține Autorizația de mediu nr. 11338/22.0 4.2013- revizuită la data de 03.10.2019 .
13.01.2022 , ora 11	Foeni-Partos – zona Livezile 8" 45°20'46,6" N	30 min	aer	EXPERT PETROLE UM	gaz	1000 mc	Datorită coroziunii	S-a izolat în cel mai scurt timp posibil tronsonul de colector avariata și au început	Societatea deține Autorizația de mediu nr. 11643



AGENȚIA PENTRU PROTECȚIA MEDIULUI TIMIȘ

B-dul Liviu Rebreanu, nr.18-18A, Timișoara, Cod 300210

E-mail: office@apmtm.anpm.ro; Tel. 0256.491.795; 0256. 226.675; Fax 0256.201.005

Operator de date cu caracter personal, conform Regulamentului (UE) 2016/679

Data și ora raportării	EPISOD POLUARE						Emitent avertizările	Măsuri întreprinse	Observații
	Localizare (localitatea, județ, etc.)	Perioada de producere	Factor de mediu afectat (apă, aer, sol, pădure) - localizare	Poluator	Substanță poluantă	Cauză / Efecte			
	21°05'30,7" E							lucrările de remediere. În urma remedierii a fost afectată o suprafață de 6 mp. Colectorul a fost remediat cu forțe proprii prin montare șarnieră în data de 13.01.2022, ora 16:20	din 10.01.2014 -revizuită la data de 03.07.2020 pentru Parc Partos.
15.01.2022 , ora 10	Foieni-Partoș – zona tronson 6" Foieni-Toager 45°29'24,4" N 20°50'46,6"	15 min	aer	EXPERT PETROLE UM	1000 mc	Datorită coroziunii	Responsabil mediu: dna Nicoleta Pană	S-a izolat în cel mai scurt timp posibil tronsonul de colector avariata și au început lucrările de remediere. În urma remedierii a fost afectată o suprafață de 6 mp. Colectorul a fost remediat cu forțe proprii prin montare șarnieră în data de 15.01.2022, ora 10:30.	Societatea deține Autorizația de mediu nr. 11643 din 10.01.2014 -revizuită la data de 03.07.2020 pentru Parc Partos.
17.01.2022 , ora 08,30	Variaș, deposit Satchinez 45°56'04,7" N, 20°57'05,3" E.	30 min	sol	EXPERT PETROLE UM	10 l țiței și 100 lapă sărată	Datorită coroziunii	Responsabil mediu: dna Nicoleta Pană	-a izolat în cel mai scurt timp posibil tronsonul de colector avariata și au început lucrările de remediere. Colectorul a fost remediat cu forțe proprii prin montare șarnieră în data de 17.01.2022, ora 11:30 și montare protector manevrare ventil secționară în data de 25.01.2022 , ora 9:30 si	Autorizația de mediu nr. 11338/22.04.2013- revizuită la data de 02.10.2019 , pentru Sectorul 1 Satchinez.



AGENȚIA PENTRU PROTECȚIA MEDIULUI TIMIȘ

B-dul Liviu Rebreanu, nr.18-18A, Timișoara, Cod 300210

E-mail: office@apmtm.anpm.ro; Tel. 0256.491.795; 0256. 226.675; Fax 0256.201.005

Operator de date cu caracter personal, conform Regulamentului (UE) 2016/679

Data și ora raportării	EPISOD POLUARE						Emitent avertizările	Măsuri întreprinse	Observații
	Localizare (localitatea, județ, etc.)	Perioada de producere	Factor de mediu afectat (apă, aer, sol, pădure) - localizare	Poluator	Substanță poluantă	Cauză / Efecte			
								nivelare teren.	
18.01.2022 , ora 13.50	TomnaticNerău, - Zo na Tomnatic - tronson 10" 45°58'0,934 32"N 20°37'14,09 232"E zona Nerău - tronson 6" 46°1'2,2875 6"N 20°35'20,44 5"E	30 min	aer	EXPERT PETROLE UM	5000 mc	Datorită coroziunii	Respon sabil mediu: dna Nicoleta Pană	S-au izolat în cel mai scurt timp posibil tronsoanele de colector avariate și au început lucrările de remediere. În urma remedierii a fost afectată o suprafață de 30 mp la Tomnatic si 40 mp –în zona Nerău. Colectorul a fost remediat cu forțe proprii prin montare șarniere în data de 19.01.2022, ora 13:40 în zona Nerău și 15:30 în zona Tomnatic.	Societatea deține Autorizația de mediu nr. 11503/04.0 9.2013, revizuită la data de 29.05.2018 - în procedură de revizuire
20.01.2022 , ora 15,10	Giera, Toager - Zo na Giera tronson 10" - 45°23'30,4" N 20°57'22,2" E zona Toager tronson 8" - 45°24'25,1" N 20°56'29,1" E	30 min	aer	EXPERT PETROLE UM	300 mc	Datorită coroziunii	Respon sabil mediu: dna Nicoleta Pană	S-au izolat în cel mai scurt timp posibil tronsoanele de colector avariate și au început lucrările de remediere. În urma remedierii a fost afectată o suprafață de 8 mp (4 mp pentru fiecare neetanșitate). Colectorul a fost remediat cu forțe proprii prin montare șarniere în data de 21.01.2022, ora 12:20.	Societatea deține Autorizația de mediu nr. 11643 din 10.01.2014 , revizuită la data de 03.07.2020 pentru Parc Partoș.
21.01.2022 , ora 07,30	Biled 45°54'54,1" N,	20 min	sol	EXPERT PETROLE	2 l țitei și 35 l apă	Datorită coroziunii	Respon sabil mediu: dna	S-a izolat în cel mai scurt timp posibil tronsonul	Societatea deține Autorizația



AGENȚIA PENTRU PROTECȚIA MEDIULUI TIMIȘ

B-dul Liviu Rebreanu, nr.18-18A, Timișoara, Cod 300210

E-mail: office@apmtm.anpm.ro; Tel. 0256.491.795; 0256. 226.675; Fax 0256.201.005

Operator de date cu caracter personal, conform Regulamentului (UE) 2016/679

Data și ora raportării	EPISOD POLUARE						Emitent avertizările	Măsuri întreprinse	Observații
	Localizare (localitatea, județ, etc.)	Perioada de producere	Factor de mediu afectat (apă, aer, sol, pădure) - localizare	Poluator	Substanță poluantă	Cauză / Efecte			
	20°58'42.4" E.			UM	sărată		Nicoleta Pană	de colector avariata și au început lucrările de remediere. Suprafața afectată în urma deversării (aproximativ 2 mp) a fost curățată prin decopertare cu forțe proprii rezultând o cantitate de aproximativ 0,4 mc sol contaminat. Suprafața afectată în urma reparației colectorului este de 40 mp. Colectorul a fost remediat cu forțe proprii prin cuponarea a 24 ml în data de 21.01.2022, ora 16:00.	de mediu nr. 11338/22.04.2013-revizuită la data de 02.10.2019, pentru Sectorul 1 Satchinez.
24.01.2022, ora 07,30	Satchinez 45°56'08.0" N 20°56'54.1" E.	20 min	sol	EXPERT PETROLEUM	3 l țitei și 50 l apă sărată	Datorită coroziunii	Responsabil mediu: dna Nicoleta Pană	S-a izolat în cel mai scurt timp posibil tronsonul de colector avariata și au început lucrările de remediere. Suprafața afectată în urma deversării (aproximativ 1 mp) a fost curățată prin decopertare cu forțe proprii rezultând o cantitate de aproximativ 0,2 mc sol contaminat. Suprafața afectată în urma reparației colectorului este de 10 mp. Colectorul a fost	Societatea deține Autorizația de mediu nr. 11338/22.04.2013-revizuită la data de 02.10.2019, pentru Sectorul 1 Satchinez.



AGENȚIA PENTRU PROTECȚIA MEDIULUI TIMIȘ

B-dul Liviu Rebreanu, nr.18-18A, Timișoara, Cod 300210

E-mail: office@apmtm.anpm.ro; Tel. 0256.491.795; 0256. 226.675; Fax 0256.201.005

Operator de date cu caracter personal, conform Regulamentului (UE) 2016/679

Data și ora raportării	EPISOD POLUARE						Emitent avertizările	Măsuri întreprinse	Observații
	Localizare (localitatea, județ, etc.)	Perioada de producere	Factor de mediu afectat (apă, aer, sol, pădure) - localizare	Poluator	Substanță poluantă	Cauză / Efecte			
								remediat cu forțe proprii prin montare șarnieră în data de 24.01.2022, ora 13:20.	
27.01.2022, ora 06	Pordeanu 46°08'19.8" N 20°24'27.6" E.	30 min	sol	EXPERT PETROLE UM	100 l apă sărată	Datorită coroziunii	Responsabil mediu: dna Nicoleta Pană	S-a izolat în cel mai scurt timp posibil tronsonul de colector avariata și au început lucrările de remediere. Suprafața afectată în urma deversării (aproximativ 3 mp) a fost curățată prin decopertare cu forțe proprii rezultând o cantitate de aproximativ 0,3 mc sol contaminat. Suprafața afectată în urma reparației colectorului este de 15 mp. Colectorul a fost remediat cu forțe proprii prin sudură în data de 27.01.2022, ora 12:00.	Societatea deține Autorizația de mediu nr. 11469/09.08.2013- revizuită la data de 28.03.2018, pentru Sectorul 91 Foieni-Pordeanu
27.01.2022, ora 20,30	Cruceni, Ceavoș, Giera zona Cruceni 8" 45°23'30,7" N 20°57'22,2" E -zona Ceavoș 8" 45°27'41,9" N 20°52'46,2" E -zona Giera	30 min	aer	EXPERT PETROLE UM	300 mc	Datorită coroziunii	Responsabil mediu: dna Nicoleta Pană	S-au izolat în cel mai scurt timp posibil tronsoanele de colector avariate și au început lucrările de remediere. În urma remedierii a fost afectată o suprafață de 8 mp (4 mp zona Cruceni, 2 mp zona Ceavoș și 2	Societatea deține Autorizația de mediu nr. 11643 din 10.01.2014, revizuită la data de 03.07.2020 pentru Parc Partoș.



AGENȚIA PENTRU PROTECȚIA MEDIULUI TIMIȘ

B-dul Liviu Rebreanu, nr.18-18A, Timișoara, Cod 300210

E-mail: office@apmtm.anpm.ro; Tel. 0256.491.795; 0256. 226.675; Fax 0256.201.005

Operator de date cu caracter personal, conform Regulamentului (UE) 2016/679

Data și ora raportării	EPISOD POLUARE						Emitent avertizările	Măsuri întreprinse	Observații
	Localizare (localitatea, județ, etc.)	Perioada de producere	Factor de mediu afectat (apă, aer, sol, pădure) - localizare	Poluator	Substanță poluantă	Cauză / Efecte			
	10°45'28"31,4" N 20°51'48,8" E							mp zona Giera). Colectorul a fost remediat cu forțe proprii prin montare șarniere în data de 31.01.2022, ora 14:25.	
01.02.2022/10,45	LTS Calacea - Sânnicolau Mare, jud Timiș, Coordonate geografice: 45°55'49.6"N 21°01'18.4"E	20 min	aer	Expert Petroleum	200 mc gaz	Datorită coroziunii	Responsabil mediu: dna Nicoleta Pană	S-a izolat în cel mai scurt timp posibil tronsonul de colector avariata și au început lucrările de remediere. Suprafața afectată în urma reparației colectorului este de 4 mp. Colectorul a fost remediat cu forțe proprii prin montare șarnieră în data de 01.02.2022, ora 14:30	Societatea deține Autorizația de mediu nr. 11503/04. 09.2013 - revizuită la data de 29.05.2018, în procedură de revizuire.
07.02.2022/07,45	LTS Calacea - Sânnicolau Mare, jud Timiș. Coordonate geografice: 46°00'59.5"N 20°35'17.4"E	20 min	aer	Expert Petroleum	2000 mc gaz	Datorită coroziunii	Responsabil mediu: dna Nicoleta Pană	S-a izolat în cel mai scurt timp posibil tronsonul de colector avariata și au început lucrările de remediere. Suprafața afectată în urma reparației colectorului este de 30 mp. Colectorul a fost remediat cu forțe proprii prin	Societatea deține Autorizația de mediu nr. 11503/04. 09.2013 - revizuită la data de 29.05.2018, în procedură de revizuire.



AGENȚIA PENTRU PROTECȚIA MEDIULUI TIMIȘ

B-dul Liviu Rebreanu, nr.18-18A, Timișoara, Cod 300210

E-mail: office@apmtm.anpm.ro; Tel. 0256.491.795; 0256. 226.675; Fax 0256.201.005

Operator de date cu caracter personal, conform Regulamentului (UE) 2016/679

Data și ora raportării	EPISOD POLUARE						Emitent avertizările	Măsuri întreprinse	Observații
	Localizare (localitatea, județ, etc.)	Perioada de producere	Factor de mediu afectat (apă, aer, sol, pădure) - localizare	Poluator	Substanță poluantă	Cauză / Efecte			
								montare șarnieră în data de 07.02.2022, ora 13:20.	
08.02.2022/12,40	colectorul de injecție 6" – Pordeanu, jud. Timiș. Coordonate geografice: 46°08'20.1"N, 20°24'27.5"E.	30 min	sol	Expert Petroleum	100 litri apă sărată	Datorită coroziunii	Responsabil mediu: dna Nicoleta Pană	S-a izolat în cel mai scurt timp posibil tronsonul de colector avariat și au început lucrările de remediere. Suprafața afectată în urma scurgerii (aproximativ 2 mp) a fost curățată prin decopertare cu forțe proprii rezultând o cantitate de aproximativ 0,3 mc sol contaminat. S-a prelevat probă de sol după curățirea zonei afectate, în vederea efectuării analizelor chimice la indicatorii TPH și cloruri. Suprafața afectată în urma reparației colectorului este de 10 mp. Colectorul a fost remediat cu forțe proprii prin sudare, în data de 08.02.2022, ora 18:00.	Societatea deține Autorizație de mediu nr. 11469/09.08.2013 - revizuită la data de 28.03.2018, pentru Sector 91 Foieni – Pordeanu.



AGENȚIA PENTRU PROTECȚIA MEDIULUI TIMIȘ

B-dul Liviu Rebreanu, nr.18-18A, Timișoara, Cod 300210

E-mail: office@apmtm.anpm.ro; Tel. 0256.491.795; 0256. 226.675; Fax 0256.201.005

Operator de date cu caracter personal, conform Regulamentului (UE) 2016/679

Data și ora raportării	EPISOD POLUARE						Emitent avertizările	Măsuri întreprinse	Observații
	Localizare (localitatea, județ, etc.)	Perioada de producere	Factor de mediu afectat (apă, aer, sol, pădure) - localizare	Poluator	Substanță poluantă	Cauză / Efecte			
10.02.2022/10,15	LTS Calacea – Periam Port., jud. Timiș. Coordonate geografice: 46°03' 53.3"N 20°53' 24.4"E	20 min	aer	Expert Petroleum	2000 mc gaz	Datorită coroziunii	Responsabil mediu: dna Nicoleta Pană	S-a izolat în cel mai scurt timp posibil tronsonul de colector avariata și au început lucrările de remediere. Suprafața afectată în urma reparației colectorului este de 10 mp. Colectorul a fost remediat cu forțe proprii prin montare șarnieră în data de 10.02.2022, ora 13:30.	Societatea deține Autorizația de mediu nr. 11503/04.09.2013 - revizuită la data de 29.05.2018, în procedura de revizuire.
14.02.2022/02,45	SC NESTLE ROMANIA SRL Timișoara str. Wilhelm Tell nr.1, jud Timiș	-	aer	SC NESTLE ROMANIA		chibrit		Cauzele incendiului stabilite de către ISU sunt flacăra deschisa acțiune intenționată (mijlocul care putea produce aprinderea – chibrit). S-au identificat de către ISU BANAT mai multe focare în interiorul	APM TIMIS a stabilit obligatiile de mediu la încetarea activității pe acest amplasament nr.28/06.08.2019. Obiectivul a deținut autorizația de mediu nr.10696/18.01.2022. La stațiile de



AGENȚIA PENTRU PROTECȚIA MEDIULUI TIMIȘ

B-dul Liviu Rebreanu, nr.18-18A, Timișoara, Cod 300210

E-mail: office@apmtm.anpm.ro; Tel. 0256.491.795; 0256. 226.675; Fax 0256.201.005

Operator de date cu caracter personal, conform Regulamentului (UE) 2016/679

Data și ora raportării	EPISOD POLUARE						Emitent avertizările	Măsuri întreprinse	Observații
	Localizare (localitatea, județ, etc.)	Perioada de producere	Factor de mediu afectat (apă, aer, sol, pădure) - localizare	Poluator	Substanță poluantă	Cauză / Efecte			
								amplasamentului și au fost lichidate. S-au deteriorat elemente de mobilier sală de servere și diverse aparate electrice din interiorul construcției. Au fost distruse mai multe ferestre și uși de acces.	Monitorizarea a calității aerului nu s-au înregistrat depășiri la indicatorii monitorizați.
21.02.2022/11,15	Calacea - Sânnicolau Mare, jud Timiș. Coordonate geografice: 46°00' 59.5"N 20°35' 17.4"E	30 min	aer	Expert Petroleum	5000 mc gaz	Datorită coroziunii	Responsabil mediu: dna Nicoleta Pană	S-a izolat în cel mai scurt timp posibil tronsonul de colector avariata și au început lucrările de remediere. Suprafața afectată în urma reparației colectorului este de 100 mp. Colectorul a fost remediat cu forțe proprii prin montare șarnieră în data de 22.02.2022, ora 12:40.	Societatea deține Autorizația de mediu nr. 11503/04.09.2013 - revizuită la data de 29.05.2018, în procedură de revizuire.



AGENȚIA PENTRU PROTECȚIA MEDIULUI TIMIȘ

B-dul Liviu Rebreanu, nr.18-18A, Timișoara, Cod 300210

E-mail: office@apmtm.anpm.ro; Tel. 0256.491.795; 0256. 226.675; Fax 0256.201.005

Operator de date cu caracter personal, conform Regulamentului (UE) 2016/679

Data și ora raportării	EPISOD POLUARE						Emitent avertizările	Măsuri întreprinse	Observații
	Localizare (localitatea, județ, etc.)	Perioada de producere	Factor de mediu afectat (apă, aer, sol, pădure) - localizare	Poluator	Substanță poluantă	Cauză / Efecte			
24.02.2022/08,30	Parc 2 Variaș – Depozit Satchine, jud Timiș Coordonate geografice: 45°58'38.6" N 20°57'23.0" E	20 min	sol	Expert Petroleum	50 litri apă sărată și 5 litri țigii	Datorită coroziunii	Responsabil mediu: dna Nicoleta Pană	S-a izolat în cel mai scurt timp posibil tronsonul de colector avariat și au început lucrările de remediere. Suprafața afectată în urma scurgerii (aproximativ 1 mp) a fost curățată prin decopertare cu forțe proprii rezultând o cantitate de aproximativ 0,2 mc sol contaminat. S-a prelevat probă de sol după curățirea zonei afectate, în vederea efectuării analizelor chimice la indicatorii TPH și cloruri. Suprafața afectată în urma reparației colectorului este de 6 mp. Colectorul a fost remediat cu forțe proprii prin montare șarnieră, în data de	Societatea deține Autorizație de mediu nr. 1338/22.04.2013 - revizuită la data de 02.10.2019, pentru Sectorul 1 Satchinez.



AGENȚIA PENTRU PROTECȚIA MEDIULUI TIMIȘ

B-dul Liviu Rebreanu, nr.18-18A, Timișoara, Cod 300210

E-mail: office@apmtm.anpm.ro; Tel. 0256.491.795; 0256. 226.675; Fax 0256.201.005

Operator de date cu caracter personal, conform Regulamentului (UE) 2016/679

Data și ora raportării	EPISOD POLUARE						Emitent avertizările	Măsurile întreprinse	Observații
	Localizare (localitatea, județ, etc.)	Perioada de producere	Factor de mediu afectat (apă, aer, sol, pădure) - localizare	Poluator	Substanța poluantă	Cauză / Efecte			
								24.02.2022, ora 11:00.	
07.03.2022, ora 9,15	Calacea – Periam Port. Coordonate geografice: 45°58'06.0"N 20°58'07.0"E	30 min	aer	Expert Petroleum	5000 mc gaz	Datorită coroziunii	Responsabil mediu: dna Nicoleta Pană	S-a izolat în cel mai scurt timp posibil tronsonul de colector avariat și au început lucrările de remediere. Suprafața afectată în urma reparației colectorului este de 20 mp. Colectorul a fost remediat cu forțe proprii prin montare șarnieră în data de 07.03.2022, ora 11:45.	Societatea deține Autorizația de mediu nr. 11503/04.09.2013 - revizuită la data de 29.05.2018, în procedură de revizuire.
08.03.2022, ora 8,00	Parc 4 Pordeanu. Coordonate geografice: 46°08'20.0"N, 20°24'28.9"E.	30 min	sol	Expert Petroleum	50 litri apă sărată	Datorită coroziunii	Responsabil mediu: dna Nicoleta Pană	S-a izolat în cel mai scurt timp posibil tronsonul de colector avariat și au început lucrările de remediere. Suprafața afectată în urma scurgerii (aproximativ 2 mp) a fost curățată prin decopertare cu forțe proprii rezultând o cantitate de aproximativ 0,2 mc sol	Societatea deține Autorizația de mediu nr. 11469/09.08.2013, revizuită la 28.03.2018, pentru Sector 91 Foieni – Pordeanu.



AGENȚIA PENTRU PROTECȚIA MEDIULUI TIMIȘ

B-dul Liviu Rebreanu, nr.18-18A, Timișoara, Cod 300210

E-mail: office@apmtm.anpm.ro; Tel. 0256.491.795; 0256. 226.675; Fax 0256.201.005

Operator de date cu caracter personal, conform Regulamentului (UE) 2016/679

Data și ora raportării	EPISOD POLUARE						Emitent avertizările	Măsuri întreprinse	Observații
	Localizare (localitatea, județ, etc.)	Perioada de producere	Factor de mediu afectat (apă, aer, sol, pădure) - localizare	Poluator	Substanță poluantă	Cauză / Efecte			
								contaminat. S-a prelevat probă de sol după curățirea zonei afectate, în vederea efectuării analizelor chimice la indicatorii TPH și cloruri. Suprafața afectată în urma reparației colectorului este de 100 mp. Colectorul a fost remediat cu forțe proprii prin cuponare 42 m, în data de 08.03.2022, ora 14:30.	
11.03.2022, ora 09,15	Calacea – Sănnicolau Mare. Coordonate geografice: 45°58' 31.5"N 20°34' 37.7"E	30 min	aer	Expert Petroleum	3000 mc gaz	Datorită coroziunii	Responsabil mediu: dna Nicoleta Pană	S-a izolat în cel mai scurt timp posibil tronsonul de colector avariat și au început lucrările de remediere. Suprafața afectată în urma reparației colectorului este de 30 mp. Colectorul a fost remediat cu forțe proprii prin montare șarnieră în data de 11.03.2022, ora	Societatea deține Autorizația de mediu nr. 11503/04. 09.2013 - revizuită la data de 29.05.2018, în procedură de revizuire.



AGENȚIA PENTRU PROTECȚIA MEDIULUI TIMIȘ

B-dul Liviu Rebreanu, nr.18-18A, Timișoara, Cod 300210

E-mail: office@apmtm.anpm.ro; Tel. 0256.491.795; 0256. 226.675; Fax 0256.201.005

Operator de date cu caracter personal, conform Regulamentului (UE) 2016/679

Data și ora raportării	EPISOD POLUARE						Emitent avertizările	Măsuri întreprinse	Observații
	Localizare (localitatea, județ, etc.)	Perioada de producere	Factor de mediu afectat (apă, aer, sol, pădure) - localizare	Poluator	Substanță poluantă	Cauză / Efecte			
								11:55.	
18.03.2022, ora 8,55	Calacea–Sânnicolau Mare. Coordonate geografice: 46°00' 59.6"N 20°35' 18.1"E	30 min	aer	Expert Petrolu m	3000 mc gaz	Datorită coroziunii	Responsabil mediu: dna Nicoleta Pană	S-a izolat în cel mai scurt timp posibil tronsonul de colector avariat și au început lucrările de remediere. Suprafața afectată în urma reparației colectorului este de 30 mp. Colectorul a fost remediat cu forțe proprii prin montare șarnieră în data de 18.03.2022, ora 12:30.	Societatea deține Autorizația de mediu nr. 11503/04. 09.2013 - revizuită la data de 29.05.2018, în procedură de revizuire.
21.03.2022, ora 12,15	Spărtură la colectorul de distribuție gaze LTS Calacea–Sânnicolau Mare. Coordonate geografice: 45°56' 56.3"N 20°43' 14.7"E	30 MIN	aer	Expert Petrolu m	4000 mc gaz	Datorită coroziunii	Responsabil mediu: dna Nicoleta Pană	S-a izolat în cel mai scurt timp posibil tronsonul de colector avariat și au început lucrările de remediere. Suprafața afectată în urma reparației colectorului este de 20 mp. Colectorul a	Societatea deține Autorizația de mediu nr. 11503/04. 09.2013 - revizuită la data de 29.05.2018, în procedură de revizuire.



AGENȚIA PENTRU PROTECȚIA MEDIULUI TIMIȘ

B-dul Liviu Rebreanu, nr.18-18A, Timișoara, Cod 300210

E-mail: office@apmtm.anpm.ro; Tel. 0256.491.795; 0256. 226.675; Fax 0256.201.005

Operator de date cu caracter personal, conform Regulamentului (UE) 2016/679

Data și ora raportării	EPISOD POLUARE						Emitent avertizările	Măsurile întreprinse	Observații
	Localizare (localitatea, județ, etc.)	Perioada de producere	Factor de mediu afectat (apă, aer, sol, pădure) - localizare	Poluator	Substanța poluantă	Cauză / Efecte			
								fost remediat cu forțe proprii prin montare șarnieră în data de 21.03.2022, ora 15:00.	
21.03.2022, ora 6,00	Spărtură la linia amestec sonda 21 Biled. Coordonate geografice: 45°55'15.5" N, 20°58'43.3"E.	15 MIN	SOL	Expert Petroleum	20 litri apă sărată și 2 litri	Datorită coroziunii	Responsabil mediu: dna Nicoleta Pană	S-a izolat în cel mai scurt timp posibil tronsonul de colector avariat și au început lucrările de remediere. Suprafața afectată în urma scurgerii (aproximativ 2 mp) a fost curățată prin decopertare cu forțe proprii rezultând o cantitate de aproximativ 0,3 mc sol contaminat. S-a prelevat probă de sol după curățirea zonei afectate, în vederea efectuării analizelor chimice la indicatorii TPH și cloruri. Suprafața afectată în urma reparației	Societatea deține Autorizație de mediu nr. 11338/22.04.2013, revizuită în data de 02.10.2019, pentru Sector 1 Satchinez.



AGENȚIA PENTRU PROTECȚIA MEDIULUI TIMIȘ

B-dul Liviu Rebreanu, nr.18-18A, Timișoara, Cod 300210

E-mail: office@apmtm.anpm.ro; Tel. 0256.491.795; 0256. 226.675; Fax 0256.201.005

Operator de date cu caracter personal, conform Regulamentului (UE) 2016/679

Data și ora raportării	EPISOD POLUARE						Emitent avertizările	Măsuri întreprinse	Observații
	Localizare (localitatea, județ, etc.)	Perioada de producere	Factor de mediu afectat (apă, aer, sol, pădure) - localizare	Poluator	Substanță poluantă	Cauză / Efecte			
								colectorului este de 400 mp. Colectorul a fost remediat cu forțe proprii prin cuponare 100 m, în data de 22.03.2022, ora 15:20.	
25.03.2022, ora 11,38	Spărtură la colectorul de distribuție gaze LTS Calacea–Sânnicolau Mare. Coordonate geografice: 45°58' 11.0380" N 20°36' 18.5526"E	30 min	aer	Expert Petroleum	5000 mc gaz	Datorită coroziunii	Responsabil mediu: dna Nicoleta Pană	S-a izolat în cel mai scurt timp posibil tronsonul de colector avariat și au început lucrările de remediere. Colectorul a fost remediat cu forțe proprii prin montare șarnieră în data de 25.03.2022, ora 12:45.	Societatea deține Autorizația de mediu nr. 11503/04.09.2013 - revizuită la data de 29.05.2018, în procedură de revizuire.
25.03.2022, ora 14,30	Depozitul de zgură și cenușă, Utvin, spre Șag.	3 h și 40 min	Aer, sol	Colterm		intensificarea vântului, viteza vântului la rafală a fost de 25 m/s (90 km/h)	Dna Manuela Popa	Măsuri corective luate pentru gestionarea incidentului – s-a umectat compartimentul 1 cu apă din stația de pompe Bagger.	Societatea deține Autorizația integrată de mediu nr. 23 din 30.07.2018
28.03.2022, ora 9,30	Spărtură la colectorul de distribuție gaze LTS Calacea–Periam Port. Coordonate geografice: 45°59' 07.6"N	15 min	aer	Expert Petroleum	3000 mc gaz	Datorită coroziunii	Responsabil mediu: dna Nicoleta Pană	S-a izolat în cel mai scurt timp posibil tronsonul de colector avariat și au început lucrările de remediere. Suprafața afectată în	Societatea deține Autorizația de mediu nr. 11503/04.09.2013 - revizuită la data de 29.05.2018, în



AGENȚIA PENTRU PROTECȚIA MEDIULUI TIMIȘ

B-dul Liviu Rebreanu, nr.18-18A, Timișoara, Cod 300210

E-mail: office@apmtm.anpm.ro; Tel. 0256.491.795; 0256. 226.675; Fax 0256.201.005

Operator de date cu caracter personal, conform Regulamentului (UE) 2016/679

Data și ora raportării	EPISOD POLUARE						Emitent avertizările	Măsurile întreprinse	Observații
	Localizare (localitatea, județ, etc.)	Perioada de producere	Factor de mediu afectat (apă, aer, sol, pădure) - localizare	Poluator	Substanță poluantă	Cauză / Efecte			
	20°56' 19.1"E							urma reparației colectorului este de 10 mp. Colectorul a fost remediat cu forțe proprii prin montare șarnieră în data de 28.03.2022, ora 12:30.	procedură de revizuire.
30.03.2022, ora 09,40	Spărtură la colectorul de distribuție gaze LTS Calacea-Sănnicolau Mare.Coordonate geografice: 45°56' 16.5"N 20°47' 26.5"E	30 min	aer	Expert Petroleum	4000 mc gaz	Datorită coroziunii	Responsabil mediu: dna Nicoleta Pană	S-a izolat în cel mai scurt timp posibil tronsonul de colector avariat și au început lucrările de remediere. Suprafața afectată în urma reparației colectorului este de 10 mp. Colectorul a fost remediat cu forțe proprii prin montare șarnieră în data de 30.03.2022, ora 12:45.	Societatea deține Autorizația de mediu nr. 11503/04.09.2013 - revizuită la data de 29.05.2018, în procedură de revizuire.
31.03.2022, ora 13,20	Depozitul de zgură și cenușă, Utvin, spre Utvin	5 h și 20 min	Aer, sol	Colterm		intensificarea vântului, viteza vântului la rafală a fost de 15-20 m/s (54-72 km/h)	Dna Manuela Popa	Măsurile corective luate pentru gestionarea incidentului-s-a umectat compartimentul cu apă din stația de pompe Bagger.	Societatea deține Autorizația integrată de mediu nr. 23 din 30.07.2018
04.04.2022, ora 8,30	Spărtură la colectorul de distribuție gaze LTS Calacea-Sănnicolau Mare.Coordonate geografice:	30 min	aer	Expert Petroleum	2000 mc gaz	Datorită coroziunii	Responsabil mediu: dna Nicoleta Pană	S-a izolat în cel mai scurt timp posibil tronsonul de colector avariat și au început lucrările de remediere. Suprafața	Societatea deține Autorizația de mediu nr. 11503/04.09.2013 - revizuită la data de 29.05.2018



AGENȚIA PENTRU PROTECȚIA MEDIULUI TIMIȘ

B-dul Liviu Rebreanu, nr.18-18A, Timișoara, Cod 300210

E-mail: office@apmtm.anpm.ro; Tel. 0256.491.795; 0256. 226.675; Fax 0256.201.005

Operator de date cu caracter personal, conform Regulamentului (UE) 2016/679

Data și ora raportării	EPISOD POLUARE						Emitent avertizările	Măsurile întreprinse	Observații
	Localizare (localitatea, județ, etc.)	Perioada de producere	Factor de mediu afectat (apă, aer, sol, pădure) - localizare	Poluator	Substanța poluantă	Cauză / Efecte			
	45°55' 49.2"N 21°01' 18.4"E							afectată în urma reparației colectorului este de 20 mp. Colectorul a fost remediat cu forțe proprii prin montare șarnieră în data de 04.04.2022, ora 12:00.	8, în procedură de revizuire.
11.04.2022, ora 11,30	Comuna Sacoșu Turcesc, CF 400325, 400326, 400327, 400328, jud Timiș.		aer	CURAT RAPID GROUP SRL		Cauza producerii incidentului i au fost deșeurile de tipul head up display (tip oghinzi) care se aflau în apropierea benzii de selectat		Isu Banat a intervenit pentru lichidarea incendiului,	Societatea deține Autorizația de mediu nr. 101 din 28.05.2021.
14.04.2022, ora 16,55	DN 59A Timișoara ieșirea din municipiul Timișoara spre localitatea Săcălaz, amplasamentul fostei fabrici de țigarete.			Fosta fabrica de țigarete		Incendiul s-a manifestat într-o hală de depozitare aparate jocuri de noroc, pe o suprafață de aproximativ 6500 mp, cu flacără deschisă și posibilități de propagare		ISU TIMIȘ a acționat cu 78 de pompieri militari, a intervenit cu 14 autospeciale de stingere, 2 autospeciale de lucru și salvare de la înălțime, un echipaj CBRN, o ambulanță SMURD și o cisternă de 30000 l, în sprijinul acestora au	Din cauza degajării mari de fum, pentru protecția populației aflate în proximitatea zonei de manifestare, a fost transmis un mesaj de avertizare prin



AGENȚIA PENTRU PROTECȚIA MEDIULUI TIMIȘ

B-dul Liviu Rebreanu, nr.18-18A, Timișoara, Cod 300210

E-mail: office@apmtm.anpm.ro; Tel. 0256.491.795; 0256. 226.675; Fax 0256.201.005

Operator de date cu caracter personal, conform Regulamentului (UE) 2016/679

Data și ora raportării	EPISOD POLUARE						Emitent avertizările	Măsuri întreprinse	Observații
	Localizare (localitatea, județ, etc.)	Perioada de producere	Factor de mediu afectat (apă, aer, sol, pădure) - localizare	Poluator	Substanță poluantă	Cauză / Efecte			
						la hala de depozitare produse chimice (azotat de amoniu, pesticide).		intervenit și 3 autospeciale de stingere cu 14 subofițeri din cadrul ISU Arad, dar și 5 Servicii Voluntare pentru Situații de Urgență.	intermediul sistemului RO-ALERT. APM Timiș a informat operativ prin SMS în data de 14.04.2022 conform procedurii de flux informațional, conducere a MMAP, ANPM și a monitorizat evoluția calității aerului din Municipiul Timișoara prin intermediul stațiilor automate din cadrul RNMCA. Nu au fost evidențiate depășiri ale valorilor limită la niciunul din poluanții



AGENȚIA PENTRU PROTECȚIA MEDIULUI TIMIȘ

B-dul Liviu Rebreanu, nr.18-18A, Timișoara, Cod 300210

E-mail: office@apmtm.anpm.ro; Tel. 0256.491.795; 0256. 226.675; Fax 0256.201.005

Operator de date cu caracter personal, conform Regulamentului (UE) 2016/679

Data și ora raportării	EPISOD POLUARE						Emitent avertizările	Măsuri întreprinse	Observații
	Localizare (localitatea, județ, etc.)	Perioada de producere	Factor de mediu afectat (apă, aer, sol, pădure) - localizare	Poluator	Substanță poluantă	Cauză / Efecte			
									monitorizați conform Legii nr.104/2011. APM Timiș nu deține autolaborator S-au solicitat informații de la ISU TIMIȘ și GNM CJ TIMIȘ cu privire la amplasament și incendiul produs.
15.04.2022, ora 8,45	Spărtură la collector etalonare Parc 1 Variaș- Parc 2 Variaș tronson 4" Coordonate geografice: 45°59'12.7" N 20°56'03.7"E	20 min	sol	Expert Petroleum	10 litri apă sărată și 5 litri de țitei	Datorită coroziunii	Responsabil mediu: dna Nicoleta Pană	S-a izolat în cel mai scurt timp posibil tronsonul de collector avariata și au început lucrările de remediere. Suprafața afectată în deversării este de aprox 4 mp, a fost curățată prin decopertare rezultând o cantitate de aprox 06 mc sol contaminat. S-a prelevat probă de sol după curățirea zonei	Societatea deține Autorizația de mediu nr. 11338/22.04.2013 revizuită la data de 02.10.2019.



AGENȚIA PENTRU PROTECȚIA MEDIULUI TIMIȘ

B-dul Liviu Rebreanu, nr.18-18A, Timișoara, Cod 300210

E-mail: office@apmtm.anpm.ro; Tel. 0256.491.795; 0256. 226.675; Fax 0256.201.005

Operator de date cu caracter personal, conform Regulamentului (UE) 2016/679

Data și ora raportării	EPISOD POLUARE						Emitent avertizările	Măsuri întreprinse	Observații
	Localizare (localitatea, județ, etc.)	Perioada de producere	Factor de mediu afectat (apă, aer, sol, pădure) - localizare	Poluator	Substanță poluantă	Cauză / Efecte			
								afectate, în vederea efectuării analizelor chimice la indicatorii TPH și cloruri. Suprafața afectată în urma reparației colectorului este de 20 mp. Colectorul a fost remediat cu forțe proprii prin montare de șarnieră în data de 15.04.2022 ora 10:40.	
17.04.2022, ora 10,00	Depozitul de zgură și cenușă, Utvin, spre Șag	8 ore	aer	Colterm SA		Cauza producerii incidentului a fost intensificarea vântului, viteza vântului la rafală a fost de 30 m/s (108 km/h). Direcția vântului a fost dinspre Depozitul de zgură și cenușă – compartimentul 3 - spre localitatea Parța. Timpul de producere		Măsuri corective luate pentru gestionarea incidentului – s-a umectat compartimentul cu apă prin intermediul instalației de 21 de aspersoare.	Societatea deține Autorizația integrată de mediu nr. 23 din 30.07.2018



AGENȚIA PENTRU PROTECȚIA MEDIULUI TIMIȘ

B-dul Liviu Rebreanu, nr.18-18A, Timișoara, Cod 300210

E-mail: office@apmtm.anpm.ro; Tel. 0256.491.795; 0256. 226.675; Fax 0256.201.005

Operator de date cu caracter personal, conform Regulamentului (UE) 2016/679

Data și ora raportării	EPISOD POLUARE						Emitent avertizările	Măsuri întreprinse	Observații
	Localizare (localitatea, județ, etc.)	Perioada de producere	Factor de mediu afectat (apă, aer, sol, pădure) - localizare	Poluator	Substanță poluantă	Cauză / Efecte			
						al fenomenului: 8 ore. Încetarea fenomenului s-a produs în data de 17.04.2022 ora 20:00.			
19.04.2022, ora 10,00	Spărtură la colector distribuție gaze LTS Calacea – Sânnicolau Mare tronson 10" Coordonate geografice: 45°55'13.7" N 20°48'45.7"E	30 min	aer	Expert Petroleum	4000 mc	Datorită coroziunii	Responsabil mediu: dna Nicoleta Pană	S-a izolat în cel mai scurt timp posibil colectorul avariata și au început lucrările de remediere. Suprafața afectată în urma remedierii a fost de 6mp. Colectorul a fost remediat cu forțe proprii prin montare de șarnieră în data de 18.04.2022 ora 12:50.	Societatea deține Autorizația de mediu nr. 11503/04.09.2013 revizuită la data de 29.05.2018.
20.04.2022, ora 10	Spărtură la colector distribuție gaze LTS Calacea – Sânnicolau Mare tronson 10" Coordonate geografice: 46°01'03.0" N 20°35'19.9"E 46°01'03.1" N 20°35'	30 min	aer	Expert Petroleum	6000 mc	Datorită coroziunii	Responsabil mediu: dna Nicoleta Pană	S-a izolat în cel mai scurt timp posibil colectorul avariata și au început lucrările de remediere. Suprafața afectată în urma remedierii a fost de 40mp. Colectorul a fost remediat cu	Societatea deține Autorizația de mediu nr. 11503/04.09.2013 revizuită la data de 29.05.2018.



AGENȚIA PENTRU PROTECȚIA MEDIULUI TIMIȘ

B-dul Liviu Rebreanu, nr.18-18A, Timișoara, Cod 300210

E-mail: office@apmtm.anpm.ro; Tel. 0256.491.795; 0256. 226.675; Fax 0256.201.005

Operator de date cu caracter personal, conform Regulamentului (UE) 2016/679

Data și ora raportării	EPISOD POLUARE						Emitent avertizările	Măsuri întreprinse	Observații
	Localizare (localitatea, județ, etc.)	Perioada de producere	Factor de mediu afectat (apă, aer, sol, pădure) - localizare	Poluator	Substanță poluantă	Cauză / Efecte			
	20.0"E							forțe proprii prin montare de șarnieră în data de 20.04.2022 ora 13:00.	
24.04.2022, ora 8,50	Spărtură la colectorul de etalonare Parc 1 Variaș – Parc 2 Variaș. Coordonate geografice: 45°59'09.3" N 20°55'39.7" E	15 min	sol	Expert Petroleum	5 litri apă sărată și 1 litru de țitei	Datorită coroziunii	Responsabil mediu: dna Nicoleta Pană	S-a izolat în cel mai scurt timp posibil tronsonul de colector avariat și au început lucrările de remediere. Suprafața afectată în urma scurgerii (aproximativ 1 mp) a fost curățată prin decopertare cu forțe proprii rezultând o cantitate de aproximativ 0,2 mc sol contaminat. S-a prelevat probă de sol după curățirea zonei afectate, în vederea efectuării analizelor chimice la indicatorii TPH și cloruri. Suprafața afectată în urma reparației colectorului este de 6 mp. Colectorul a fost remediat cu forțe proprii prin cuponare 100 m, în data de 26.04.2022, ora 11:30.	Societatea deține Autorizație de mediu nr. 11338/22.04.2013, revizuită în data de 02.10.2019, pentru Sector 1 Satchinez



AGENȚIA PENTRU PROTECȚIA MEDIULUI TIMIȘ

B-dul Liviu Rebreanu, nr.18-18A, Timișoara, Cod 300210

E-mail: office@apmtm.anpm.ro; Tel. 0256.491.795; 0256. 226.675; Fax 0256.201.005

Operator de date cu caracter personal, conform Regulamentului (UE) 2016/679

Data și ora raportării	EPISOD POLUARE						Emitent avertizările	Măsuri întreprinse	Observații
	Localizare (localitatea, județ, etc.)	Perioada de producere	Factor de mediu afectat (apă, aer, sol, pădure) - localizare	Poluator	Substanță poluantă	Cauză / Efecte			
05.05.2022, ora 10,15	Spărtură la colectorul de distribuție gaze LTS Calacea-Sănnicolau Mare.Coordonate geografice: 45°56' 23.3"N 20°50' 18.5"E	30 min	aer	Expert Petroleum	3000 mc gaz	Datorită coroziunii	Responsabil mediu: dna Nicoleta Pană	S-a izolat în cel mai scurt timp posibil tronsonul de colector avariata și au început lucrările de remediere. Suprafața afectată în urma reparației colectorului este de 30 mp. Colectorul a fost remediat cu forțe proprii prin montare șarnieră în data de 05.05.2022, ora 13:00.	Societatea deține Autorizația de mediu nr. 11503/04.09.2013 - revizuită la data de 29.05.2018, în procedura de revizuire.
11.05.2022, ora 11,45	Spărtură la colectorul de distribuție gaze LTS Calacea-Sănnicolau Mare.Coordonate geografice: 45°56' 02.7"N 20°58' 48.4"E	30 min	aer	Expert Petroleum	2000 mc gaz	Datorită coroziunii	Responsabil mediu: dna Nicoleta Pană	S-a izolat în cel mai scurt timp posibil tronsonul de colector avariata și au început lucrările de remediere. Suprafața afectată în urma reparației colectorului este de 40 mp. Colectorul a fost remediat cu forțe proprii prin montare șarnieră în data de 11.05.2022, ora 14:15.	Societatea deține Autorizația de mediu nr. 11503/04.09.2013 - revizuită la data de 29.05.2018, în procedura de revizuire.
17.05.2022, ora	Spărtură la colectorul de distribuție gaze LTS Calacea-Sănnicolau Mare.Coordonate geografice: 45°56' 02.7"N 20°58' 48.4"E	30 min	aer	Expert Petroleum	4000 mc gaz	Datorită coroziunii	Responsabil mediu:	S-a izolat în cel mai scurt timp posibil	Societatea deține Autorizația



AGENȚIA PENTRU PROTECȚIA MEDIULUI TIMIȘ

B-dul Liviu Rebreanu, nr.18-18A, Timișoara, Cod 300210

E-mail: office@apmtm.anpm.ro; Tel. 0256.491.795; 0256. 226.675; Fax 0256.201.005

Operator de date cu caracter personal, conform Regulamentului (UE) 2016/679

Data și ora raportării	EPISOD POLUARE						Emitent avertizările	Măsuri întreprinse	Observații
	Localizare (localitatea, județ, etc.)	Perioada de producere	Factor de mediu afectat (apă, aer, sol, pădure) - localizare	Poluator	Substanță poluantă	Cauză / Efecte			
07,30	distribuție gaze LTS Calacea–Sânnicolau Mare.Coordonate geografice: 45°55' 51.8"N 20°59' 21.2"E			m			dna Nicoleta Pană	tronsonul de colector avariata și au început lucrările de remediere. Suprafața afectată în urma reparației colectorului este de 3 mp. Colectorul a fost remediat cu forțe proprii prin montare șarnieră în data de 17.05.2022, ora 10:30.	a de mediu nr. 11503/04. 09.2013 - revizuită la data de 29.05.2018, în procedură de revizuire.
18.05.2022, ora 09,00	Depozitul de zgură și cenușă, Utvin, spre Parța.	12,25 h	Aer, sol	Colterm SA		Cauza producerii incidentului a fost intensificarea vântului, viteza vântului la rafală a fost de 25 m/s (90 km/h). Direcția vântului a fost dinspre Depozitul de zgură și cenușă – compartimentul 3 - spre Parța.	Responsabil mediu:	Măsuri corective luate pentru gestionarea incidentului– s-a umectat compartimentul cu 92 aspersoare.	Societatea deține Autorizația integrată de mediu nr. 23 din 30.07.2018.
19.05.2022, ora 09,30	Spărtură la linia amestec sondă 520 Șandra.	15 min	sol	Expert Petroleum	10 litri apă sărată și 3	Datorită coroziunii	Responsabil mediu: dna	S-a izolat în cel mai scurt timp posibil tronsonul de colector	Societatea deține Autorizația de



AGENȚIA PENTRU PROTECȚIA MEDIULUI TIMIȘ

B-dul Liviu Rebreanu, nr.18-18A, Timișoara, Cod 300210

E-mail: office@apmtm.anpm.ro; Tel. 0256.491.795; 0256. 226.675; Fax 0256.201.005

Operator de date cu caracter personal, conform Regulamentului (UE) 2016/679

Data și ora raportării	EPISOD POLUARE						Emitent avertizările	Măsuri întreprinse	Observații
	Localizare (localitatea, județ, etc.)	Perioada de producere	Factor de mediu afectat (apă, aer, sol, pădure) - localizare	Poluator	Substanță poluantă	Cauză / Efecte			
	Coordonate geografice: 45°55'20.4" N, 20°55'49.8" E.				litru de țigeci		Nicoleta Pană	avariat și au început lucrările de remediere. Suprafața afectată în urma scurgerii (aproximativ 6 mp) a fost curățată prin decopertare cu forțe proprii rezultând o cantitate de aproximativ 0,6 mc sol contaminat. Solul contaminat a fost transportat și depozitat la Punctul de colectare deșeuri periculoase situat la Depozit Satchinez urmând ca, de acolo, să fie preluat de către contractorul SC Stilo Evora SRL în vederea tratării și eliminării prin depozitare. S-a prelevat probă de sol după curățirea zonei afectate, în vederea efectuării analizelor chimice la indicatorii TPH și cloruri.	mediu nr. 11338/22. 04.2013, revizuită în data de 02.10.2019, pentru Sector 1 Satchinez.



AGENȚIA PENTRU PROTECȚIA MEDIULUI TIMIȘ

B-dul Liviu Rebreanu, nr.18-18A, Timișoara, Cod 300210

E-mail: office@apmtm.anpm.ro; Tel. 0256.491.795; 0256. 226.675; Fax 0256.201.005

Operator de date cu caracter personal, conform Regulamentului (UE) 2016/679

Data și ora raportării	EPISOD POLUARE						Emitent avertizările	Măsurile întreprinse	Observații
	Localizare (localitatea, județ, etc.)	Perioada de producere	Factor de mediu afectat (apă, aer, sol, pădure) - localizare	Poluator	Substanța poluantă	Cauză / Efecte			
								Suprafața afectată în urma reparației colectorului este de 100 mp. Colectorul a fost remediat cu forțe proprii prin cuponare 3 m, în data de 19.05.2022, ora 13:40.	
19.05.2022, ora 14,15	Spărtură la colectorul de distribuție gaze LTS Calacea-Sânnicolau Mare. Coord onate geografice: 46°00' 59.4"N 20°35' 18.2"E	30 min	aer	Expert Petroleu m	5000 mc gaz	Datorită coroziunii	Responsabil mediu: dna Nicoleta Pană	S-a izolat în cel mai scurt timp posibil tronsonul de colector avariat și au început lucrările de remediere. Suprafața afectată în urma reparației colectorului este de 10 mp. Colectorul a fost remediat cu forțe proprii prin montare șarnieră în data de 20.05.2022, ora 11:15.	Societatea deține Autorizația de mediu nr. 11503/04. 09.2013 - revizuită la data de 29.05.2018, în procedură de revizuire.
20.05.2022, ora 10,30	Spărtură la colectorul de distribuție gaze Foeni-Partoș – zona Toager tronson 8" și tronson 10". Coordonate geografice: zona Toager tronson 8" -	30 min	aer	Expert Petroleu m	200 mc gaz	Datorită coroziunii	Responsabil mediu: dna Nicoleta Pană	S-a izolat în cel mai scurt timp posibil tronsonul de colector avariat și au început lucrările de remediere. Suprafața afectată în urma reparației colectorului este de 5 mp. Colectorul a fost remediat cu	Societatea deține Autorizația de mediu nr. 11643 din 10.01.2014, revizuită la data de 03.07.2020 pentru Parc



AGENȚIA PENTRU PROTECȚIA MEDIULUI TIMIȘ

B-dul Liviu Rebreanu, nr.18-18A, Timișoara, Cod 300210

E-mail: office@apmtm.anpm.ro; Tel. 0256.491.795; 0256. 226.675; Fax 0256.201.005

Operator de date cu caracter personal, conform Regulamentului (UE) 2016/679

Data și ora raportării	EPISOD POLUARE						Emitent avertizările	Măsuri întreprinse	Observații
	Localizare (localitatea, județ, etc.)	Perioada de producere	Factor de mediu afectat (apă, aer, sol, pădure) - localizare	Poluator	Substanță poluantă	Cauză / Efecte			
	45°25'02,6" N 20°55'57,2" E Eș tronson 10" - 45°25'02,7" N 20°55'57,3" E							forțe proprii prin montare șarnieră în data de 21.05.2022, ora 11:20	Partos.
22.05.2022, ora 15,30	Timișoara, Calea Dorobanților, depozit de închirierii scule.					Incendiul s-a manifestat într-o hală de depozitare scule, pe o suprafață de aproximativ 400 mp.	Presa scrisă	ISU TIMIȘ a acționat cu nouă autospeciale de stingere, două pentru salvare de la înălțime și autocisterna cu 30.000 litri apă.	APM Timiș a monitorizat evoluția calității aerului din Municipiul Timișoara prin intermediul stațiilor automate din cadrul RNMCA. Nu au fost evidențiate depășiri ale valorilor limită la niciunul din poluanții monitorizați conform Legii nr. 104/2011. APM Timiș nu deține autolaborator



AGENȚIA PENTRU PROTECȚIA MEDIULUI TIMIȘ

B-dul Liviu Rebreanu, nr.18-18A, Timișoara, Cod 300210

E-mail: office@apmtm.anpm.ro; Tel. 0256.491.795; 0256. 226.675; Fax 0256.201.005

Operator de date cu caracter personal, conform Regulamentului (UE) 2016/679

Data și ora raportării	EPISOD POLUARE						Emitent avertizările	Măsuri întreprinse	Observații
	Localizare (localitatea, județ, etc.)	Perioada de producere	Factor de mediu afectat (apă, aer, sol, pădure) - localizare	Poluator	Substanță poluantă	Cauză / Efecte			
									tor.
23.05.2022, ora 08,30	Spărtură la colectorul de distribuție gaze Foeni-Partoș – zona Partoș. Coordonate geografice: 45°23'30,6" N 20°57'22,0" E.	20 min	aer	Expert Petroleum	100 mc gaz	Datorită coroziunii	Responsabil mediu: dna Nicoleta Pană	S-a izolat în cel mai scurt timp posibil tronsonul de colector avariata și au început lucrările de remediere. Suprafața afectată în urma reparației colectorului este de 3 mp. Colectorul a fost remediat cu forțe proprii prin montare șarnieră în data de 24.05.2022, ora 14:45.	Societatea deține Autorizația de mediu nr. 11643 din 10.01.2014, revizuită la data de 03.07.2020 pentru Parc Partos.
23.05.2022, ora 12,05	Spărtură la colectorul de distribuție gaze Foeni-Partoș – Partoș tronson 8", zona Giera tronson 10" și zona Livezile tronson 8". Coordonate geografice: zona Partos tronson 8" - 45°20'28,0" N 21°07'55,5" E zona Giera tronson 10" - 45°20'46,7" N	30 min	aer	Expert Petroleum	300 mc gaz	Datorită coroziunii	Responsabil mediu: dna Nicoleta Pană	S-a izolat în cel mai scurt timp posibil tronsonul de colector avariata și au început lucrările de remediere. Suprafața afectată în urma reparației colectorului este de 12 mp. Colectorul a fost remediat cu forțe proprii prin montare șarnieră în data de 24.05.2022, ora 14:15..	Societatea deține Autorizația de mediu nr. 11643 din 10.01.2014, revizuită la data de 03.07.2020 pentru Parc Partos.



AGENȚIA PENTRU PROTECȚIA MEDIULUI TIMIȘ

B-dul Liviu Rebreanu, nr.18-18A, Timișoara, Cod 300210

E-mail: office@apmtm.anpm.ro; Tel. 0256.491.795; 0256. 226.675; Fax 0256.201.005

Operator de date cu caracter personal, conform Regulamentului (UE) 2016/679

Data și ora raportării	EPISOD POLUARE						Emitent avertizările	Măsuri întreprinse	Observații
	Localizare (localitatea, județ, etc.)	Perioada de producere	Factor de mediu afectat (apă, aer, sol, pădure) - localizare	Poluator	Substanță poluantă	Cauză / Efecte			
	21°05'30,8" E zona Livezile tronson 8" - 45°23'30,6" N 20°57'22,6" E								
24.05.2022, ora 19,20	Spărtură la bloc PC 1 Varias – Parc 2 Varias. Coordonate geografice: 45°59'11.4" N 20°56'07.0" E	15 min	sol	Expert Petrolchim	50 litri apă sărată și 10 litri de țigăi	Datorită coroziunii	Responsabil mediu: dna Nicoleta Pană	S-a izolat în cel mai scurt timp posibil tronsonul de colector avariata și au început lucrările de remediere. Suprafața afectată în urma scurgerii (aproximativ 6 mp) a fost curățată prin decopertare cu forțe proprii rezultând o cantitate de aproximativ 0,6 mc sol contaminat. Solul contaminat a fost transportat și depozitat la Punctul de colectare deșeurilor periculoase situat la Depozit Satchinez urmând ca, de acolo, să fie preluat de către contractorul SC Stilo Evora SRL în vederea tratării	Societatea deține Autorizația de mediu nr. 11338/22.04.2013, revizuită în data de 02.10.2019, pentru Sector 1 Satchinez.



AGENȚIA PENTRU PROTECȚIA MEDIULUI TIMIȘ

B-dul Liviu Rebreanu, nr.18-18A, Timișoara, Cod 300210

E-mail: office@apmtm.anpm.ro; Tel. 0256.491.795; 0256. 226.675; Fax 0256.201.005

Operator de date cu caracter personal, conform Regulamentului (UE) 2016/679

Data și ora raportării	EPISOD POLUARE						Emitent avertizările	Măsuri întreprinse	Observații
	Localizare (localitatea, județ, etc.)	Perioada de producere	Factor de mediu afectat (apă, aer, sol, pădure) - localizare	Poluator	Substanță poluantă	Cauză / Efecte			
								și eliminării prin depozitare. S-a prelevat probă de sol după curățirea zonei afectate, în vederea efectuării analizelor chimice la indicatorii TPH și cloruri. Suprafața afectată în urma reparației colectorului este de 15 mp. Colectorul a fost remediat cu forțe proprii prin montare șarnieră, în data de 24.05.2022, ora 21:00.	
25.05.2022, ora 17,15	Spărtură la colectorul de distribuție gaze LTS Calacea-Sănnicolau Mare.Coordonate geografice: 45°58' 38.1"N 20°33' 57.3"E	30 min	aer	Expert Petroleum	6000 mc gaz	Datorită coroziunii	Responsabil mediu: dna Nicoleta Pană	S-a izolat în cel mai scurt timp posibil tronsonul de colector avariat și au început lucrările de remediere. Suprafața afectată în urma reparației colectorului este de 40 mp. Colectorul a fost remediat cu forțe proprii prin montare șarnieră în data de 26.05.2022, ora 12:35.	Societatea deține Autorizația de mediu nr. 11503/04.09.2013, revizuită la data de 29.05.2018, în procedură de revizuire
06.06.2022, ora 13,50	Spărtură la ventilul secționat 10" de pe colectorul	30 min	aer	Expert Petroleum	4000 mc gaz	Datorită coroziunii	Responsabil mediu: dna Nicoleta	S-a izolat în cel mai scurt timp posibil tronsonul de colector avariat	Societatea deține Autorizația de mediu nr.



AGENȚIA PENTRU PROTECȚIA MEDIULUI TIMIȘ

B-dul Liviu Rebreanu, nr.18-18A, Timișoara, Cod 300210

E-mail: office@apmtm.anpm.ro; Tel. 0256.491.795; 0256. 226.675; Fax 0256.201.005

Operator de date cu caracter personal, conform Regulamentului (UE) 2016/679

Data și ora raportării	EPISOD POLUARE						Emitent avertizările	Măsuri întreprinse	Observații
	Localizare (localitatea, județ, etc.)	Perioada de producere	Factor de mediu afectat (apă, aer, sol, pădure) - localizare	Poluator	Substanță poluantă	Cauză / Efecte			
	de distribuție gaze LTS Calacea-Sănnicolau Mare. Coordonate geografice: 45°55' 52.7"N 21°01' 16.8"E.						Până	și au început lucrările de remediere. Suprafața afectată în urma reparației colectorului este de 4 mp. Colectorul a fost remediat cu forțe proprii prin montare șarnieră în data de 07.06.2022, ora 12:30.	11503/04. 09.2013, revizuită la data de 29.05.2018, în procedură de revizuire.
15.06.2022, ora 09,30	Spărtură la colectorul de distribuție gaze LTS Calacea-Sănnicolau Mare. Coordonate geografice: 46°00' 57.8"N 20°35' 17.4"E	20 min	aer	Expert Petroleum	3000 mc gaz	Datorită coroziunii	Responsabil mediu: dna Nicoleta Pană	S-a izolat în cel mai scurt timp posibil tronsonul de colector avariat și au început lucrările de remediere. Suprafața afectată în urma reparației colectorului este de 30 mp. Colectorul a fost remediat cu forțe proprii prin montare șarnieră în data de 15.06.2022, ora 12:15.	Societatea deține Autorizația de mediu nr. 11503/04. 09.2013, revizuită la data de 29.05.2018, în procedură de revizuire.
19.06.2022, ora 11,45	Spărtură la bloc 4" Punct colectare 4 Calacea – Parc 1. Coordonate geografice:	15 min	sol	Expert Petroleum	50 litri apă sărată și 1 litru de țigăi	Datorită coroziunii	Responsabil mediu: dna Nicoleta Pană	S-a izolat în cel mai scurt timp posibil tronsonul de colector avariat și au început lucrările de remediere.	Societatea deține Autorizația de mediu nr. 11468/08. 08.2013, revizuită



AGENȚIA PENTRU PROTECȚIA MEDIULUI TIMIȘ

B-dul Liviu Rebreanu, nr.18-18A, Timișoara, Cod 300210

E-mail: office@apmtm.anpm.ro; Tel. 0256.491.795; 0256. 226.675; Fax 0256.201.005

Operator de date cu caracter personal, conform Regulamentului (UE) 2016/679

Data și ora raportării	EPISOD POLUARE						Emitent avertizările	Măsurile întreprinse	Observații
	Localizare (localitatea, județ, etc.)	Perioada de producere	Factor de mediu afectat (apă, aer, sol, pădure) - localizare	Poluator	Substanță poluantă	Cauză / Efecte			
	45°56'09.9" N 21°05'02.6" E.							<p>Suprafața afectată în urma scurgerii (aproximativ 4 mp) a fost curățată prin decopertare cu forțe proprii rezultând o cantitate de aproximativ 0,5 mc sol contaminat. Solul contaminat a fost transportat și depozitat la Punctul de colectare deșeuri periculoase situat la Depozit Satchinez urmând ca, de acolo, să fie preluat de către contractorul SC Stilo Evora SRL în vederea tratării și eliminării prin depozitare.</p> <p>S-a prelevat probă de sol după curățirea zonei afectate, în vederea efectuării analizelor chimice la indicatorii TPH și cloruri. Suprafața afectată în urma</p>	la 01.09.2020, pentru Sector 2 Calacea.



AGENȚIA PENTRU PROTECȚIA MEDIULUI TIMIȘ

B-dul Liviu Rebreanu, nr.18-18A, Timișoara, Cod 300210

E-mail: office@apmtm.anpm.ro; Tel. 0256.491.795; 0256. 226.675; Fax 0256.201.005

Operator de date cu caracter personal, conform Regulamentului (UE) 2016/679

Data și ora raportării	EPISOD POLUARE						Emitent avertizările	Măsuri întreprinse	Observații
	Localizare (localitatea, județ, etc.)	Perioada de producere	Factor de mediu afectat (apă, aer, sol, pădure) - localizare	Poluator	Substanță poluantă	Cauză / Efecte			
								reparației colectorului este de 6 mp. Colectorul a fost remediat cu forțe proprii prin montare șarnieră, în data de 19.06.2022, ora 13:15.	
21.06.2022	Localitatea Cernăteaz, Comuna Giarmata, Lat 45.82.73N, Long 21.27.69E, jud Timiș,		Aer, sol	SC Agrozolt an SRL		Conform Procesului verbal de intervenție nr 630/21.06.2022, întocmit de ISU Banat, incendiul s-a manifestat la culturile de grâu, rapiță, paie de grâu și vegetație uscată. Au ars aprox 5 ha de grâu, 10 ha de rapiță, 5 ha paie de grâu și 5000 mp de vegetație uscată.		ISU TIMIȘ a acționat cu echipaje de intervenție. Incendiul nu s-a propagat.	APM Timiș a monitorizat evoluția calității aerului din Municipiul Timișoara prin intermediul stațiilor automate din cadrul RNMCA. Nu au fost evidențiate depășiri ale valorilor limită la niciunul din poluanții monitorizați conform Legii nr. 104/2011. APM Timiș nu deține autolabora



AGENȚIA PENTRU PROTECȚIA MEDIULUI TIMIȘ

B-dul Liviu Rebreanu, nr.18-18A, Timișoara, Cod 300210

E-mail: office@apmtm.anpm.ro; Tel. 0256.491.795; 0256. 226.675; Fax 0256.201.005

Operator de date cu caracter personal, conform Regulamentului (UE) 2016/679

Data și ora raportării	EPISOD POLUARE						Emitent avertizările	Măsuri întreprinse	Observații
	Localizare (localitatea, județ, etc.)	Perioada de producere	Factor de mediu afectat (apă, aer, sol, pădure) - localizare	Poluator	Substanță poluantă	Cauză / Efecte			
									tor
24.06.2022, ora 09,00	Spărtură la colectorul de distribuție gaze LTS Calacea-Sănnicolau Mare.Coordonate geografice: 45°56' 18.8"N 20°47' 13.9"E	15 min	aer	Expert Petrolu m	5000 mc	Datorită coroziunii	Responsabil mediu: dna Nicoleta Pană	S-a izolat în cel mai scurt timp posibil tronsonul de colector avariata și au început lucrările de remediere. Suprafața afectată în urma reparației colectorului este de 5 mp. Colectorul a fost remediat cu forțe proprii prin montare șarnieră în data de 24.06.2022, ora 13:10.	Societatea deține Autorizația de mediu nr. 11503/04.09.2013, revizuită la data de 29.05.2018, în procedura de revizuire
25.06.2022, ora 12,30	Localitatea Becicherecu Mic.jud Timiș, incinta fostului CAP (platforma CROIF) coordonate 45.8437668 3477549, 21.0209561 2551128	8,33 h	Aer, sol	platforma CROIF		Conform Raportului de intervenție 1853SMIS U/25.06.2022, întocmit de ISU Banat și transmis în 27.06.2022 la solicitarea APM TIMIȘ, incendiul s-a produs la depozitul unei societati de fabricarea		ISU TIMIȘ a acționat cu 3 autospeciale cu apa și spumă, pentru răcirea zonei de ardere și lichidarea focarului.	In incinta fostului CAP funcționează și SC ECOLECT SERV SRL – colector de deșeuri, care prin adresa înregistrată la APM Timiș sub nr.8594/27.06.2022 a informat cu privire la producera



AGENȚIA PENTRU PROTECȚIA MEDIULUI TIMIȘ

B-dul Liviu Rebreanu, nr.18-18A, Timișoara, Cod 300210

E-mail: office@apmtm.anpm.ro; Tel. 0256.491.795; 0256. 226.675; Fax 0256.201.005

Operator de date cu caracter personal, conform Regulamentului (UE) 2016/679

Data și ora raportării	EPISOD POLUARE						Emitent avertizările	Măsuri întreprinse	Observații
	Localizare (localitatea, județ, etc.)	Perioada de producere	Factor de mediu afectat (apă, aer, sol, pădure) - localizare	Poluator	Substanță poluantă	Cauză / Efecte			
						altor produse din material plastic. Au ars aprox 80 tone deșeuri și mase plastice depozitate în curtea halei (aprox 1000mp) și hala de producție (aprox 600mp) cu toate bunurile aflate în interior, 10ml gard și 10mp acoperiș azbest.			<p>incendiului și a posibilității de extindere a acestuia. Incendiul nu s-a extins la hala acestuia, arzând doar deșeuri din curtea comună.</p> <p>APM Timiș s-a autosesizat din presă cu privire la producerea incendiului și a solicitat de la ISU TIMIS și GNM CJ Timiș prin e-mailul înregistrat sub nr.8597/27.06.2022 informații cu privire la incidentul produs.</p> <p>In perioada</p>



AGENȚIA PENTRU PROTECȚIA MEDIULUI TIMIȘ

B-dul Liviu Rebreanu, nr.18-18A, Timișoara, Cod 300210

E-mail: office@apmtm.anpm.ro; Tel. 0256.491.795; 0256. 226.675; Fax 0256.201.005

Operator de date cu caracter personal, conform Regulamentului (UE) 2016/679

Data și ora raportării	EPISOD POLUARE						Emitent avertizările	Măsuri întreprinse	Observații
	Localizare (localitatea, județ, etc.)	Perioada de producere	Factor de mediu afectat (apă, aer, sol, pădure) - localizare	Poluator	Substanță poluantă	Cauză / Efecte			
									25-27.06.2022 evoluția calității aerului din Municipiul Timișoara monitorizată prin intermediul stațiilor automate din cadrul RNMCA, nu a fost înregistrat depășiri ale valorilor limită la niciunul din poluanții monitorizați conform Legii nr. 104/2011. APM Timiș nu deține autolaborator.
29.06.2022, ora 11,00	Spărtură la colectorul de distribuție gaze LTS Calacea-Sânnicolau Mare. Coordonate	15 min	aer	Expert Petroleum	3000 mc	Datorită coroziunii	Responsabil mediu: dna Nicoleta Pană	S-a izolat în cel mai scurt timp posibil tronsonul de colector avariat și au început lucrările de remediere. Suprafața	Societatea deține Autorizația de mediu nr. 11503/04. 09.2013, revizuită la data de



AGENȚIA PENTRU PROTECȚIA MEDIULUI TIMIȘ

B-dul Liviu Rebreanu, nr.18-18A, Timișoara, Cod 300210

E-mail: office@apmtm.anpm.ro; Tel. 0256.491.795; 0256. 226.675; Fax 0256.201.005

Operator de date cu caracter personal, conform Regulamentului (UE) 2016/679

Data și ora raportării	EPISOD POLUARE						Emitent avertizările	Măsuri întreprinse	Observații
	Localizare (localitatea, județ, etc.)	Perioada de producere	Factor de mediu afectat (apă, aer, sol, pădure) - localizare	Poluator	Substanță poluantă	Cauză / Efecte			
	geografice: 45°56' 16.6"N 20°47' 26.7"E.							afectată în urma reparației colectorului este de 4 mp. Colectorul a fost remediat cu forțe proprii prin montare șarnieră în data de 29.06.2022, ora 13:45.	29.05.2018, în procedură de revizuire
04.07.2022, ora 16,30	Localitatea Ianova, comuna Remetea Mare, în apropiere de autostrada A1, jud Timiș, proprietar Collind David.		Aer, sol	Collind David		Conform Procesului verbal de intervenție nr 676/04.07.2022, întocmit de ISU Banat, incendiul s-a manifestat la culturile de grâu și vegetație uscată. Au ars aprox 20 ha de grâu și vegetație uscată și 5 ha de miriște.		ISU TIMIȘ a acționat cu echipaje de intervenție. Incendiul nu s-a propagat.	APM Timiș a monitorizat evoluția calității aerului din Municipiul Timișoara prin intermediul stațiilor automate din cadrul RNMCA. Nu au fost evidențiate depășiri ale valorilor limită la niciunul din poluanții monitorizați conform Legii nr. 104/2011.
05.07.2022, ora	Localitățile Gătaia și		aer	SC Trovador		Conform Procesului		ISU TIMIȘ a acționat cu	APM Timiș a



AGENȚIA PENTRU PROTECȚIA MEDIULUI TIMIȘ

B-dul Liviu Rebreanu, nr.18-18A, Timișoara, Cod 300210

E-mail: office@apmtm.anpm.ro; Tel. 0256.491.795; 0256. 226.675; Fax 0256.201.005

Operator de date cu caracter personal, conform Regulamentului (UE) 2016/679

Data și ora raportării	EPISOD POLUARE						Emitent avertizările	Măsuri întreprinse	Observații
	Localizare (localitatea, județ, etc.)	Perioada de producere	Factor de mediu afectat (apă, aer, sol, pădure) - localizare	Poluator	Substanță poluantă	Cauză / Efecte			
13,30	Semlacu Mare, jud			e SRL		verbal de intervenție nr 87/05.07.2022, întocmit de ISU Banat, Brigada de pompieri Deta, incendiul s-a manifestat la culturile de grâu. Au ars aprox 100 ha de grâu		exchipaje de intervenție. Incendiul nu s-a propagat la alte culturi.	monitorizat evoluția calității aerului din Municipiul Timișoara prin intermediul stațiilor automate din cadrul RNMCA. Nu au fost evidențiate depășiri ale valorilor limită la niciunul din poluanții monitorizați conform Legii nr. 104/2011.
05.07.2022, ora 11,55	Spărtură la colectorul de distribuție gaze LTS Calacea - Sănnicolau Mare. Coordonate geografice: 45°58'30.5"N 20°34'38.2"E.	20 min	aer	Expert Petroluim	4000 mc	Datorită coroziunii	Responsabil mediu: dna Nicoleta Pană	S-a izolat în cel mai scurt timp posibil tronsonul de colector avariata și au început lucrările de remediere. Suprafața afectată în urma reparației colectorului este de 30 mp. Colectorul a fost remediat cu	Societatea deține Autorizația de mediu nr. 11503/04.09.2013, revizuită la data de 29.05.2018, în procedura de revizuire.



AGENȚIA PENTRU PROTECȚIA MEDIULUI TIMIȘ

B-dul Liviu Rebreanu, nr.18-18A, Timișoara, Cod 300210

E-mail: office@apmtm.anpm.ro; Tel. 0256.491.795; 0256. 226.675; Fax 0256.201.005

Operator de date cu caracter personal, conform Regulamentului (UE) 2016/679

Data și ora raportării	EPISOD POLUARE						Emitent avertizările	Măsuri întreprinse	Observații
	Localizare (localitatea, județ, etc.)	Perioada de producere	Factor de mediu afectat (apă, aer, sol, pădure) - localizare	Poluator	Substanță poluantă	Cauză / Efecte			
								forțe proprii prin montare șarnieră în data de 05.07.2022, ora 14:40.	
07.07.2022, ora 10,00	Spărtură la colectorul de gaze Parc Lovrin – Dezbenzinar e Calacea. Coordonate geografice: 45°55' 58.1"N 20°57' 31.1"E.	20 min	aer	Expert Petroleum	6000 mc	Datorită coroziunii	Responsabil mediu: dna Nicoleta Pană	S-a izolat în cel mai scurt timp posibil tronsonul de colector avariata și au început lucrările de remediere. Suprafața afectată în urma reparației colectorului este de 8 mp. Colectorul a fost remediat cu forțe proprii prin montare șarnieră în data de 07.07.2022, ora 15:40.	Societatea deține Autorizația de mediu nr. 11642/10.01.2014, revizuită la data de 09.01.2020 pentru Parc 1 Lovrin
12.07.2022, ora 10,30	Spărtură la colectorul de gaze LTS Calacea – Sânnicolau Mare. Coordonate geografice: 46°00' 58.6"N 20°35' 18.1"E.	15 min	Aer	Expert Petroleum	3000 mc	Datorită coroziunii	Responsabil mediu: dna Nicoleta Pană	S-a izolat în cel mai scurt timp posibil tronsonul de colector avariata și au început lucrările de remediere. Suprafața afectată în urma reparației colectorului este de 20 mp. Colectorul a fost remediat cu forțe proprii prin montare șarnieră în data de	Societatea deține Autorizația de mediu nr. 11503/04.09.2013, revizuită la data de 29.05.2018, în procedură de revizuire



AGENȚIA PENTRU PROTECȚIA MEDIULUI TIMIȘ

B-dul Liviu Rebreanu, nr.18-18A, Timișoara, Cod 300210

E-mail: office@apmtm.anpm.ro; Tel. 0256.491.795; 0256. 226.675; Fax 0256.201.005

Operator de date cu caracter personal, conform Regulamentului (UE) 2016/679

Data și ora raportării	EPISOD POLUARE						Emitent avertizările	Măsuri întreprinse	Observații
	Localizare (localitatea, județ, etc.)	Perioada de producere	Factor de mediu afectat (apă, aer, sol, pădure) - localizare	Poluator	Substanță poluantă	Cauză / Efecte			
								12.07.2022, ora 12:45.	
18.07.2022, ora 13.40	Spărtură la colectorul de gaze Foeni-Partoș. Coordonate geografice: zona Toager : 45°23' 27.9"N 20°59' 50.7"E Zona Ciavos : 45°24' 56.9"N 20°56' 03.3"E	20 min	aer	Expert Petroleum	100 mc	Datorită coroziunii	Responsabil mediu: dna Nicoleta Pană	S-a izolat în cel mai scurt timp posibil tronsonul de colector avariat și au început lucrările de remediere. Suprafața afectată în urma reparației colectorului este de 4 mp. Colectorul a fost remediat cu forțe proprii prin montare șarnieră în data de 19.07.2022, ora 12:00.	Societatea deține Autorizația de mediu nr. 11643 din 10.01.2014, revizuită la 03.07.2020 pentru Parc Partoș
21.07.2022, ora 11,38	Localitatea Timisoara, zona Ronaț, str Comoarei, jud Timiș.		Aer, sol			Conform Procesului verbal de intervenție nr 806/21.07.2022, întocmit de ISU Banat, incendiul s-a manifestat la vegetația uscată, cu degajări mari de fum. Focarele erau distincte cu distanțe		ISU TIMIȘ a acționat cu 4 autospeciale de stingere și 10 pompieri din cadrul Detașamentului 2 de Pompieri Timișoara, 2 autospeciale de stingere cu 5 pompieri din cadrul Detașamentului 1 de Pompieri Timișoara. De asemenea, la incendiu au intervenit voluntarii din	APM Timiș a monitorizat evoluția calității aerului din Municipiul Timișoara prin intermediul stațiilor automate din cadrul RNMCA. Nu au fost evidențiate depășiri ale valorilor



AGENȚIA PENTRU PROTECȚIA MEDIULUI TIMIȘ

B-dul Liviu Rebreanu, nr.18-18A, Timișoara, Cod 300210

E-mail: office@apmtm.anpm.ro; Tel. 0256.491.795; 0256. 226.675; Fax 0256.201.005

Operator de date cu caracter personal, conform Regulamentului (UE) 2016/679

Data și ora raportării	EPISOD POLUARE						Emitent avertizările	Măsuri întreprinse	Observații
	Localizare (localitatea, județ, etc.)	Perioada de producere	Factor de mediu afectat (apă, aer, sol, pădure) - localizare	Poluator	Substanță poluantă	Cauză / Efecte			
						mari între ele, cu posibilitate a de propagare la doua gospodarii. Au ars aprox 150 ha de vegetație uscată și mărăciniș.		cadrul SVSU Săcălaz și SVSU Sânmihaiul Român.	limită la niciunul din poluanții monitorizați conform Legii nr. 104/2011. APM Timiș nu deține autolaborator.
26.07.2022, ora 14,15	Spărtură la colectorul de gaze LTS Calacea – Sânnicolau Mare. Coordonate geografice: 46°00' 46.8"N 20°35' 09.9"E	15 min	aer	Expert Petroleum	4000 mc	Datorită coroziunii	Responsabil mediu: dna Nicoleta Pană	S-a izolat în cel mai scurt timp posibil tronsonul de colector avariat și au început lucrările de remediere. Suprafața afectată în urma reparației colectorului este de 10 mp. Colectorul a fost remediat cu forțe proprii prin montare șarnieră în data de 27.07.2022, ora 10:15.	Societatea deține Autorizația de mediu nr. 11503/04.09.2013, revizuită la data de 29.05.2018, în procedură de revizuire
02.08.2022, ora 10,45	Spărtură la colectorul de distribuție gaze LTS Calacea-Sânnicolau Mare – tronson 10".	15 min	aer	Expert Petroleum	2000 mc	Datorită coroziunii	Responsabil mediu: dna Nicoleta Pană	S-a izolat în cel mai scurt timp posibil tronsonul de colector avariat și au început lucrările de remediere. Suprafața	Societatea deține Autorizația de mediu nr. 11503/04.09.2013, revizuită la data de



AGENȚIA PENTRU PROTECȚIA MEDIULUI TIMIȘ

B-dul Liviu Rebreanu, nr.18-18A, Timișoara, Cod 300210

E-mail: office@apmtm.anpm.ro; Tel. 0256.491.795; 0256. 226.675; Fax 0256.201.005

Operator de date cu caracter personal, conform Regulamentului (UE) 2016/679

Data și ora raportării	EPISOD POLUARE						Emitent avertizările	Măsuri întreprinse	Observații
	Localizare (localitatea, județ, etc.)	Perioada de producere	Factor de mediu afectat (apă, aer, sol, pădure) - localizare	Poluator	Substanță poluantă	Cauză / Efecte			
	Coordonate geografice: zona Lovrin : 45°56' 21.3"N 20°46' 58.4"E							afectată în urma reparației colectorului este de 15 mp. Colectorul a fost remediat cu forțe proprii prin montare șarnieră în data de 02.08.2022, ora 15:10.	29.05.2018, în prezent în procedură de revizuire
04.08.2022, ora 10,00	Spărtură la colectorul de distribuție gaze LTS Calacea-Sînnicolau Mare – tronson 6". Coordonate geografice: zona Nerău : 46°00' 55.2"N 20°35' 16.1"E	15 min	aer	Expert Petroleum	3000 mc	Datorită coroziunii	Responsabil mediu: dna Nicoleta Pană	S-a izolat în cel mai scurt timp posibil tronsonul de colector avariat și au început lucrările de remediere. Suprafața afectată în urma reparației colectorului este de 20 mp. Colectorul a fost remediat cu forțe proprii prin montare șarnieră în data de 04.08.2022, ora 13:00.	Societatea deține Autorizația de mediu nr. 11503/04.09.2013, revizuită la data de 29.05.2018, în prezent în procedură de revizuire
12.08.2022, ora 09,20	Spărtură la colectorul de distribuție gaze LTS Calacea-Sînnicolau Mare – tronson 6". Coordonate geografice:	15 min	aer	Expert Petroleum	3000 mc	Datorită coroziunii	Responsabil mediu: dna Nicoleta Pană	S-a izolat în cel mai scurt timp posibil tronsonul de colector avariat și au început lucrările de remediere. Suprafața afectată în urma reparației colectorului este	Societatea deține Autorizația de mediu nr. 11503/04.09.2013, revizuită la data de 29.05.2018, în prezent în



AGENȚIA PENTRU PROTECȚIA MEDIULUI TIMIȘ

B-dul Liviu Rebreanu, nr.18-18A, Timișoara, Cod 300210

E-mail: office@apmtm.anpm.ro; Tel. 0256.491.795; 0256. 226.675; Fax 0256.201.005

Operator de date cu caracter personal, conform Regulamentului (UE) 2016/679

Data și ora raportării	EPISOD POLUARE						Emitent avertizările	Măsuri întreprinse	Observații
	Localizare (localitatea, județ, etc.)	Perioada de producere	Factor de mediu afectat (apă, aer, sol, pădure) - localizare	Poluator	Substanță poluantă	Cauză / Efecte			
	zona Nerău : 45°58' 30.5904"N 20°34' 37.8516"E							de 20 mp. Colectorul a fost remediat cu forțe proprii prin montare șarnieră în data de 12.08.2022, ora 13:00.	procedură de revizuire.
24.08.2022, ora 10.45	Spărtură la colectorul de distribuție gaze LTS Calacea-Sânnicolau Mare – tronson 6", zona Nerău. Coordonate geografice: 45°59' 11.4" N 20°56' 07.0" E	15 min	aer	Expert Petroleum	3000 mc	Datorită coroziunii	Responsabil mediu: dna Nicoleta Pană	S-a izolat în cel mai scurt timp posibil tronsonul de colector avariat și au început lucrările de remediere. Suprafața afectată în urma reparației colectorului este de 25 mp. Colectorul a fost remediat cu forțe proprii prin montare șarnieră în data de 24.08.2022, ora 14:00.	Societatea deține Autorizația de mediu nr. 11503/04.09.2013, revizuită la data de 29.05.2018, în prezent în procedură de revizuire.
25.08.2022, ora 08,15	Spărtură la colector pompare Parc 2 Variaș – Depozit Satchinez. Coordonate geografice: 45°56'49.1" N 20°59'21.3" E.	15 min	sol	Expert Petroleum	30 litri apă sărată și 5 litri de țitei s	Datorită coroziunii	Responsabil mediu: dna Nicoleta Pană	S-a izolat în cel mai scurt timp posibil tronsonul de colector avariat și au început lucrările de remediere. Suprafața afectată în urma scurgerii (aproximativ 4 mp) a fost curățată prin decopertare cu	Societatea deține Autorizația de mediu nr. 11338/22.04.2013, revizuită la 02.10.2019, pentru Sector 1 Satchinez.



AGENȚIA PENTRU PROTECȚIA MEDIULUI TIMIȘ

B-dul Liviu Rebreanu, nr.18-18A, Timișoara, Cod 300210

E-mail: office@apmtm.anpm.ro; Tel. 0256.491.795; 0256. 226.675; Fax 0256.201.005

Operator de date cu caracter personal, conform Regulamentului (UE) 2016/679

Data și ora raportării	EPISOD POLUARE						Emitent avertizările	Măsuri întreprinse	Observații
	Localizare (localitatea, județ, etc.)	Perioada de producere	Factor de mediu afectat (apă, aer, sol, pădure) - localizare	Poluator	Substanță poluantă	Cauză / Efecte			
								<p>forțe proprii rezultând o cantitate de aproximativ 0,8 mc sol contaminat.</p> <p>S-a prelevat probă de sol după curățirea zonei afectate, în vederea efectuării analizelor chimice la indicatorii TPH și cloruri. Suprafața afectată în urma reparației colectorului este de 15 mp. Colectorul a fost remediat cu forțe proprii prin montare șarnieră, în data de 25.08.2022, ora 09:45.</p>	
26.08.2022, ora 10	Spărtură la colectorul de distribuție gaze LTS Calacea-Sânnicolau Mare – tronson 10”, zona Lovrin. Coordonate geografice: 45° 56' 18.6"N 20°	15 min	aer	Expert Petroleum	2000 mc	Datorită coroziunii	Responsabil mediu: dna Nicoleta Pană	S-a izolat în cel mai scurt timp posibil tronsonul de colector avariat și au început lucrările de remediere. Suprafața afectată în urma reparației colectorului este de 20 mp. Colectorul a fost remediat cu	Societatea deține Autorizația de mediu nr. 11503/04.09.2013, revizuită la data de 29.05.2018, în prezent în procedură de



AGENȚIA PENTRU PROTECȚIA MEDIULUI TIMIȘ

B-dul Liviu Rebreanu, nr.18-18A, Timișoara, Cod 300210

E-mail: office@apmtm.anpm.ro; Tel. 0256.491.795; 0256. 226.675; Fax 0256.201.005

Operator de date cu caracter personal, conform Regulamentului (UE) 2016/679

Data și ora raportării	EPISOD POLUARE						Emitent avertizările	Măsuri întreprinse	Observații
	Localizare (localitatea, județ, etc.)	Perioada de producere	Factor de mediu afectat (apă, aer, sol, pădure) - localizare	Poluator	Substanță poluantă	Cauză / Efecte			
	47' 12.6"E							forțe proprii prin montare șarnieră în data de 26.08.2022, ora 13:00.	revizuire
29.08.2022, ora 11,40	Spărtură la colectorul de distribuție gaze LTS Calacea-Sânnicolau Mare – tronson 16", zona Parc 4 Satchinez. Coordonate geografice: 45° 45'55" 41.3" N 21°01' 22.4" E	15 min	aer	Expert Petroleum	4000 mc	Datorită coroziunii	Responsabil mediu: dna Nicoleta Pană	S-a izolat în cel mai scurt timp posibil tronsonul de colector avariat și au început lucrările de remediere. Suprafața afectată în urma reparației colectorului este de 10 mp. Colectorul a fost remediat cu forțe proprii prin montare șarnieră în data de 30.08.2022, ora 10:30.	Societatea deține Autorizația de mediu nr. 11503/04.09.2013, revizuită la data de 29.05.2018, în prezent în procedură de revizuire
30.08.2022, ora 11,45	Spărtură la colectorul de distribuție gaze Foeni-Partoș – tronsoanele 6" și 10" – zona Giera și tronson 8" – zona Livezile. Coordonate geografice: zona Giera	20 min	aer	Expert Petroleum	200 mc	Datorită coroziunii		S-a izolat în cel mai scurt timp posibil tronsonul de colector avariat și au început lucrările de remediere. Suprafața afectată în urma reparației colectorului este de 8 mp. Colectorul a fost remediat cu forțe proprii prin montare șarnieră în data de	Societatea deține Autorizația de mediu nr. 11643 din 10.01.2014, revizuită la 03.07.2020 pentru Parc Partoș.



AGENȚIA PENTRU PROTECȚIA MEDIULUI TIMIȘ

B-dul Liviu Rebreanu, nr.18-18A, Timișoara, Cod 300210

E-mail: office@apmtm.anpm.ro; Tel. 0256.491.795; 0256. 226.675; Fax 0256.201.005

Operator de date cu caracter personal, conform Regulamentului (UE) 2016/679

Data și ora raportării	EPISOD POLUARE						Emitent avertizările	Măsuri întreprinse	Observații
	Localizare (localitatea, județ, etc.)	Perioada de producere	Factor de mediu afectat (apă, aer, sol, pădure) - localizare	Poluator	Substanță poluantă	Cauză / Efecte			
	tronson 6": 45°22' 35.0"N 21°03' 14.7"E zona Giera tronson 10": 45°23' 28.1"N 20°59' 47.8"E zona Livezile tronson 8": 45°23' 30.3"N 20°57' 22.9"E							31.08.2022, ora 15:00.	
06.09.2022, ora 20,11	Giarmata, str Industriilor, nr. 6D, jud Timiș.		aer	SC Seed of Kenosis SRL		Conform adresei de mai sus, întocmit de ISU Banat, incendiul s-a manifestat în interiorul depozitului de material lemnos, aparținând SC Seed of Kenosis SRL, cu degajări mari de fum și propagare la zona de depozitare materiale	ISU	ISU TIMIȘ a acționat cu Detașamentul 1 și 2 de Pompieri Timișoara. La fața locului s-au deplasat 29 pompieri cu 6 autospeciale de stingere, 1 cisternă, 1 autoscară mecanică și un echipaj SMURD. În sprijinul lor, au intervenit pompierii din cadrul Punctului de Lucru Pișchia și Serviciul Voluntar pentru Situații de Urgență	APM Timiș a monitorizat evoluția calității aerului din Municipiul Timișoara prin intermediul stațiilor automate din cadrul RNMCA. Nu au fost evidențiate depășiri ale valorilor limită la niciunul din poluanții monitorizați conform



AGENȚIA PENTRU PROTECȚIA MEDIULUI TIMIȘ

B-dul Liviu Rebreanu, nr.18-18A, Timișoara, Cod 300210

E-mail: office@apmtm.anpm.ro; Tel. 0256.491.795; 0256. 226.675; Fax 0256.201.005

Operator de date cu caracter personal, conform Regulamentului (UE) 2016/679

Data și ora raportării	EPISOD POLUARE						Emitent avertizările	Măsuri întreprinse	Observații
	Localizare (localitatea, județ, etc.)	Perioada de producere	Factor de mediu afectat (apă, aer, sol, pădure) - localizare	Poluator	Substanță poluantă	Cauză / Efecte			
						<p>combustibile. Incendiul s-a dezvoltat rapid din cauza cantităților mari de materiale combustibile depozitate în hală.</p> <p>Cauza producerii incendiului a fost efectul termic al curentului electric. Au ars și s-au deteriorat materiale combustibile din interiorul halei (produse finite și brute din lemn, scule electrice, unelte de mână, etc.), materii prime (lacuri, vopseluri și diluanți), totodată</p>	Giarmata. După efectuarea recunoașterii, s-a constatat faptul că incendiul sa manifestat pe o suprafață de aproximativ 900 mp, la acoperiș și în interiorul halei.	Legii nr. 104/2011. APM Timiș nu deține autolaborator.	



AGENȚIA PENTRU PROTECȚIA MEDIULUI TIMIȘ

B-dul Liviu Rebreanu, nr.18-18A, Timișoara, Cod 300210

E-mail: office@apmtm.anpm.ro; Tel. 0256.491.795; 0256. 226.675; Fax 0256.201.005

Operator de date cu caracter personal, conform Regulamentului (UE) 2016/679

Data și ora raportării	EPISOD POLUARE						Emitent avertizările	Măsuri întreprinse	Observații
	Localizare (localitatea, județ, etc.)	Perioada de producere	Factor de mediu afectat (apă, aer, sol, pădure) - localizare	Poluator	Substanță poluantă	Cauză / Efecte			
						fiind afectată și structura construcției (șarpantă și zidăria din cărămidă).			
06.09.2022, ora 13,50	Spărtură la colectorul de distribuție gaze LTS Calacea–Sânnicolau Mare. Coordonate geografice: 46°01'04.0"N 20°35'22.5"E	15 min	aer	Expert Petroleum	4000 mc	Datorită coroziunii	Responsabil mediu: dna Nicoleta Pană	S-a izolat în cel mai scurt timp posibil tronsonul de colector avariata și au început lucrările de remediere. Suprafața afectată în urma reparației colectorului este de 20 mp. Colectorul a fost remediat cu forțe proprii prin montare șarnieră în data de 07.09.2022, ora 10:50.	Societatea deține Autorizația de mediu nr. 11503/04.09.2013- revizuită la data de 28.06.2022
08.09.2022, ora 14,30	Spărtură la colectorul de distribuție gaze Foeni – Partoș. Coordonate geografice: zona Banloc – Deta, tronson 4” (7 neetanseitate):	20 min	aer	Expert Petroleum	200 mc	Datorită coroziunii	Responsabil mediu: dna Nicoleta Pană	S-a izolat în cel mai scurt timp posibil tronsonul de colector avariata și au început lucrările de remediere. Suprafața afectată în urma reparației colectorului este de 3 mp. Colectorul a fost remediat cu	Societatea deține Autorizația de mediu nr. 11643 din 10.01.2014 - revizuită la data de 03.07.2020 pentru Parc Partoș.



AGENȚIA PENTRU PROTECȚIA MEDIULUI TIMIȘ

B-dul Liviu Rebreanu, nr.18-18A, Timișoara, Cod 300210

E-mail: office@apmtm.anpm.ro; Tel. 0256.491.795; 0256. 226.675; Fax 0256.201.005

Operator de date cu caracter personal, conform Regulamentului (UE) 2016/679

Data și ora raportării	EPISOD POLUARE						Emitent avertizările	Măsuri întreprinse	Observații
	Localizare (localitatea, județ, etc.)	Perioada de producere	Factor de mediu afectat (apă, aer, sol, pădure) - localizare	Poluator	Substanță poluantă	Cauză / Efecte			
	45°23' 21.2"N 21°10' 46.7"E 45°23' 22.4"N 21°10' 59.1"E 45°23' 23.0"N 21°11' 05.4"E 45°23' 25.7"N 21°11' 30.4"E 45°23' 26.9"N 21°11' 44.3"E 45°23' 26.9"N 21°11' 44.3"E 45°23' 27.3"N 21°11' 48.5"E							forțe proprii prin montare șarnieră în data de 09.09.2022, ora 14:00.	
10.09.2022, ora 9,10	Spărtură la colectorul de distribuție gaze joasă presiune Parc 2 Variaș – Parc 1 Satchinez. Coordonate	15 min	aer	Expert Petroleum	6000 mc	Datorită coroziunii	Responsabil mediu: dna Nicoleta Pană	S-a izolat în cel mai scurt timp posibil tronsonul de colector avariata și au început lucrările de remediere. Suprafața afectată în urma reparației	Societatea deține Autorizația de mediu nr. 11338/22.04.2013, revizuită la 02.10.2019, pentru Sector 1



AGENȚIA PENTRU PROTECȚIA MEDIULUI TIMIȘ

B-dul Liviu Rebreanu, nr.18-18A, Timișoara, Cod 300210

E-mail: office@apmtm.anpm.ro; Tel. 0256.491.795; 0256. 226.675; Fax 0256.201.005

Operator de date cu caracter personal, conform Regulamentului (UE) 2016/679

Data și ora raportării	EPISOD POLUARE						Emitent avertizările	Măsuri întreprinse	Observații
	Localizare (localitatea, județ, etc.)	Perioada de producere	Factor de mediu afectat (apă, aer, sol, pădure) - localizare	Poluator	Substanță poluantă	Cauză / Efecte			
	geografice: 45°55'49.7" N 20°59'23.5" E							colectorului este de 30 mp. Colectorul a fost remediat cu forțe proprii prin montare șarnieră în data de 10.09.2022, ora 14:00.	Satchinez.
10.09.2022, ora 9,10	Spărtură la colectorul de distribuție gaze LTS Compressoare. Coordonate geografice: Zona Parc 1 Satchinez 45°55'42.0"N 20°59'31.8"E Zona Punct Colectare 3 Satchinez 45°56'15.7"N 20°56'38.8"E	15 min	aer	Expert Petroleum	3000 mc	Datorită coroziunii	Responsabil mediu: dna Nicoleta Pană	S-a izolat în cel mai scurt timp posibil tronsonul de colector avariata și au început lucrările de remediere. Suprafața afectată în urma reparației colectorului este de 10 mp. Colectorul a fost remediat cu forțe proprii prin montare șarnieră în data de 10.09.2022, ora 16:50.	Societatea deține Autorizația de mediu nr. 11503/04.09.2013 - revizuită la data de 28.06.2022.
12.09.2022, ora 11,15	Spărtură la colectorul de distribuție gaze LTS Calacea-Sănnicolau Mare. Coordonate	15 min	aer	Expert Petroleum	2000 mc	Datorită coroziunii	Responsabil mediu: dna Nicoleta Pană	S-a izolat în cel mai scurt timp posibil tronsonul de colector avariata și au început lucrările de remediere. Suprafața afectată în urma	Societatea deține Autorizația de mediu nr. 11503/04.09.2013- revizuită la data de 28.06.2022



AGENȚIA PENTRU PROTECȚIA MEDIULUI TIMIȘ

B-dul Liviu Rebreanu, nr.18-18A, Timișoara, Cod 300210

E-mail: office@apmtm.anpm.ro; Tel. 0256.491.795; 0256. 226.675; Fax 0256.201.005

Operator de date cu caracter personal, conform Regulamentului (UE) 2016/679

Data și ora raportării	EPISOD POLUARE						Emitent avertizările	Măsuri întreprinse	Observații
	Localizare (localitatea, județ, etc.)	Perioada de producere	Factor de mediu afectat (apă, aer, sol, pădure) - localizare	Poluator	Substanță poluantă	Cauză / Efecte			
	geografice: 45°56' 18.3"N 20°56' 96.8"E							reparației colectorului este de 15 mp. Colectorul a fost remediat cu forțe proprii prin montare șarnieră în data de 12.09.2022, ora 14:20.	.
13.09.2022, ora 13,00	Spărtură la colectorul de distribuție gaze Foeni – Partoș. Coordonate geografice: 45° 26' 18.9"N 20° 53' 21.4"E	15 min	aer	Expert Petroleum	300 mc	Datorită coroziunii	Responsabil mediu: dna Nicoleta Pană	S-a izolat în cel mai scurt timp posibil tronsonul de colector avariata și au început lucrările de remediere. Suprafața afectată în urma reparației colectorului este de 6 mp. Colectorul a fost remediat cu forțe proprii prin montare șarnieră în data de 14.09.2022, ora 12:00.	Societatea deține Autorizația de mediu nr. 11643 din 10.01.2014 - revizuită la data de 03.07.2020 pentru Parc Partoș
20.09.2022, ora 12,30	Spărtură la colectorul de distribuție gaze Foeni – Partoș. Coordonate geografice: 45° 22' 59.7"N 21° 02' 01.3"E	15 min	aer	Expert Petroleum	100 mc	Datorită coroziunii	Responsabil mediu: dna Nicoleta Pană	S-a izolat în cel mai scurt timp posibil tronsonul de colector avariata și au început lucrările de remediere. Suprafața afectată în urma reparației colectorului este de 2 mp.	Societatea deține Autorizația de mediu nr. 11643 din 10.01.2014 - revizuită la data de 03.07.2020 pentru Parc Partoș



AGENȚIA PENTRU PROTECȚIA MEDIULUI TIMIȘ

B-dul Liviu Rebreanu, nr.18-18A, Timișoara, Cod 300210

E-mail: office@apmtm.anpm.ro; Tel. 0256.491.795; 0256. 226.675; Fax 0256.201.005

Operator de date cu caracter personal, conform Regulamentului (UE) 2016/679

Data și ora raportării	EPISOD POLUARE						Emitent avertizările	Măsuri întreprinse	Observații
	Localizare (localitatea, județ, etc.)	Perioada de producere	Factor de mediu afectat (apă, aer, sol, pădure) - localizare	Poluator	Substanță poluantă	Cauză / Efecte			
								Colectorul a fost remediat cu forțe proprii prin montare șarnieră în data de 21.09.2022, ora 12:10.	
27.09.2022, ora 13,25	Spărtură la colectorul de distribuție gaze Foeni – Partoș. Coordonate geografice: zona Deta - tronson 4” : 45°27' 49.1"N 20°52' 43.2"E zona Giera - tronson 10” : 45°23' 30.5"N 20°57' 21.7"E zona Cruceni - tronson 8” : 45°23' 44.3"N 21°12' 31.0"E	30 min	aer	Expert Petroleum	200 mc	Datorită coroziunii	Responsabil mediu: dna Nicoleta Pană	S-a izolat în cel mai scurt timp posibil tronsonul de colector avariat și au început lucrările de remediere. Suprafața afectată în urma reparației colectorului este de 4 mp. Colectorul a fost remediat cu forțe proprii prin montare șarnieră în data de 29.09.2022, ora 14:00	Societatea deține Autorizația de mediu nr. 11643 din 10.01.2014 - revizuită la data de 03.07.2020 pentru Parc Partoș
04.10.2022, ora 10.45	Spărtură la colectorul de distribuție gaze Foeni – Partoș-	30 min	aer	Expert Petroleum	200 mc	Datorită coroziunii	Responsabil mediu: dna Nicoleta Pană	S-a izolat în cel mai scurt timp posibil tronsonul de colector avariat și au	Societatea deține Autorizația de mediu nr. 11643 din



AGENȚIA PENTRU PROTECȚIA MEDIULUI TIMIȘ

B-dul Liviu Rebreanu, nr.18-18A, Timișoara, Cod 300210

E-mail: office@apmtm.anpm.ro; Tel. 0256.491.795; 0256. 226.675; Fax 0256.201.005

Operator de date cu caracter personal, conform Regulamentului (UE) 2016/679

Data și ora raportării	EPISOD POLUARE						Emitent avertizările	Măsuri întreprinse	Observații
	Localizare (localitatea, județ, etc.)	Perioada de producere	Factor de mediu afectat (apă, aer, sol, pădure) - localizare	Poluator	Substanță poluantă	Cauză / Efecte			
	Deta. Coordonate geografice: zona Foieni : 45°28' 52.4"N 20°51' 25.1"E zona Livezile : 45°28' 52.5"N 20°51' 25.0"E							început lucrările de remediere. Suprafața afectată în urma reparației colectorului este de 8 mp. Colectorul a fost remediat cu forțe proprii prin montare șarnieră în data de 05.10.2022, ora 13:15.	10.01.2014 - revizuită la data de 03.07.2020 pentru Parc Partoș.
12.10.2022, ora 14.00	Spărtură la colectorul de distribuție gaze Foieni – Partoș-Deta. Coordonate geografice: zona Graniceri : 45°25' 12.9"N 20°55' 38.4"E zona Toager : 45°25' 02.8"N 20°55' 57.6"E zona Toager : 45°24' 49.0"N	30 min	aer	Expert Petroleum	300 mc	Datorită coroziunii	Responsabil mediu: dna Nicoleta Pană	S-a izolat în cel mai scurt timp posibil tronsoanele de colector avariate și au început lucrările de remediere. Suprafețele afectate în urma reparației colectorului au fost: 4 mp în zona Graniceri, 4 mp în zona Toager și 4 mp în zona Partoș. Colectorul a fost remediat cu forțe proprii prin montare	Societatea deține Autorizația de mediu nr. 11643 din 10.01.2014 - revizuită la data de 03.07.2020 pentru Parc Partoș.



AGENȚIA PENTRU PROTECȚIA MEDIULUI TIMIȘ

B-dul Liviu Rebreanu, nr.18-18A, Timișoara, Cod 300210

E-mail: office@apmtm.anpm.ro; Tel. 0256.491.795; 0256. 226.675; Fax 0256.201.005

Operator de date cu caracter personal, conform Regulamentului (UE) 2016/679

Data și ora raportării	EPISOD POLUARE						Emitent avertizările	Măsuri întreprinse	Observații
	Localizare (localitatea, județ, etc.)	Perioada de producere	Factor de mediu afectat (apă, aer, sol, pădure) - localizare	Poluator	Substanță poluantă	Cauză / Efecte			
	<p>20°56' 10.4"E</p> <p>zona Toager: 45°25' 04.6"N 20°55' 54.8"E</p> <p>zona Toager: 45°24' 56.6"N 20°56' 03.9"E</p> <p>zona Toager: 45°24' 49.0"N 20°56' 10.4"E</p> <p>zona Partos: 45°20' 20.8"N 21°06' 33.0"E</p>							șarnieră în data de 14.10.2022, ora 17:15.	
13.10.2022, ora 05.30	Spărtură la colectorul de distribuție gaze LTS Calacea – Sănnicolau Mare. Coordonate geografice: 45°55' 43.7"N 21°04' 09.0"E	20 min	aer	Expert Petroleum	2000 mc	Datorită coroziunii	Responsabil mediu: dna Nicoleta Pană	S-a izolat în cel mai scurt timp posibil tronsonul de colector avariat și au început lucrările de remediere. Suprafața afectată în urma reparației colectorului este de 150 mp.	Societatea deține Autorizația de mediu nr. 11503/04.09.2013- revizuită la data de 28.06.2022



AGENȚIA PENTRU PROTECȚIA MEDIULUI TIMIȘ

B-dul Liviu Rebreanu, nr.18-18A, Timișoara, Cod 300210

E-mail: office@apmtm.anpm.ro; Tel. 0256.491.795; 0256. 226.675; Fax 0256.201.005

Operator de date cu caracter personal, conform Regulamentului (UE) 2016/679

Data și ora raportării	EPISOD POLUARE						Emitent avertizările	Măsuri întreprinse	Observații
	Localizare (localitatea, județ, etc.)	Perioada de producere	Factor de mediu afectat (apă, aer, sol, pădure) - localizare	Poluator	Substanță poluantă	Cauză / Efecte			
								Colectorul a fost remediat cu forțe proprii prin montare șarnieră în data de 13.10.2022, ora 07:15.	
18.10.2022, ora 10.45	Spărtură la colectorul de distribuție gaze Foeni – Partoș-Deta. Coordonate geografice: 45° 23' 22.4"N 21° 10' 58.9"E	15 min	aer	Expert Petroleum	300 mc	Datorită coroziunii	Responsabil mediu: dna Nicoleta Pană	S-a izolat în cel mai scurt timp posibil tronsonul de colector avariat și au început lucrările de remediere. Suprafața afectată în urma reparației colectorului este de 8 mp. Colectorul a fost remediat cu forțe proprii prin montare șarnieră în data de 18.10.2022, ora 16:30.	Societatea deține Autorizația de mediu nr. 11643 din 10.01.2014 - revizuită la data de 03.07.2020 pentru Parc Partoș.
19.10.2022, ora 10.45	Spărtură la colectorul de distribuție gaze LTS Calacea – Sânnicolau Mare. Coordonate geografice:	20 min	aer	Expert Petroleum	3000 mc	Datorită coroziunii	Responsabil mediu: dna Nicoleta Pană	S-a izolat în cel mai scurt timp posibil tronsonul de colector avariat și au început lucrările de remediere. Suprafața	Societatea deține Autorizația de mediu nr. 11503/04.09.2013- revizuită la data de



AGENȚIA PENTRU PROTECȚIA MEDIULUI TIMIȘ

B-dul Liviu Rebreanu, nr.18-18A, Timișoara, Cod 300210

E-mail: office@apmtm.anpm.ro; Tel. 0256.491.795; 0256. 226.675; Fax 0256.201.005

Operator de date cu caracter personal, conform Regulamentului (UE) 2016/679

Data și ora raportării	EPISOD POLUARE						Emitent avertizările	Măsuri întreprinse	Observații
	Localizare (localitatea, județ, etc.)	Perioada de producere	Factor de mediu afectat (apă, aer, sol, pădure) - localizare	Poluator	Substanță poluantă	Cauză / Efecte			
	45°56' 19.6"N 20°47' 12.3"E							afectată în urma reparației colectorului este de 20 mp. Colectorul a fost remediat cu forțe proprii prin montare șarnieră în data de 19.10.2022, ora 13:45	28.06.2022
21.10.2022, ora 10.30	Spărtură la colectorul de distribuție gaze LTS Calacea – Sânnicolau Mare. Coordonate geografice: 46°01' 02.6"N 20°35' 21.3"E	20 min	aer	Expert Petroleum	4000 mc	Datorită coroziunii	Responsabil mediu: dna Nicoleta Pană	S-a izolat în cel mai scurt timp posibil tronsonul de colector avariat și au început lucrările de remediere. Suprafața afectată în urma reparației colectorului este de 30 mp. Colectorul a fost remediat cu forțe proprii prin montare șarnieră în data de 21.10.2022, ora 16:45.	Societatea deține Autorizația de mediu nr. 11503/04.09.2013-revizuită la data de 28.06.2022
26.10.2022, ora 10,40	Spărtură la colectorul de distribuție gaze LTS	15 min	aer	Expert Petroleum	2000 mc	Datorită coroziunii	Responsabil mediu: dna Nicoleta	S-a izolat în cel mai scurt timp posibil tronsonul de colector	Societatea deține Autorizația de mediu nr.



AGENȚIA PENTRU PROTECȚIA MEDIULUI TIMIȘ

B-dul Liviu Rebreanu, nr.18-18A, Timișoara, Cod 300210

E-mail: office@apmtm.anpm.ro; Tel. 0256.491.795; 0256. 226.675; Fax 0256.201.005

Operator de date cu caracter personal, conform Regulamentului (UE) 2016/679

Data și ora raportării	EPISOD POLUARE						Emitent avertizările	Măsuri întreprinse	Observații
	Localizare (localitatea, județ, etc.)	Perioada de producere	Factor de mediu afectat (apă, aer, sol, pădure) - localizare	Poluator	Substanță poluantă	Cauză / Efecte			
	Calacea – Sânnicolau Mare. Coordonate geografice: 45°57'58.9"N 20°37'28.1"E						Până	avariat și au început lucrările de remediere. Suprafața afectată în urma reparației colectorului este de 10 mp. Colectorul a fost remediat cu forțe proprii prin montare șarnieră în data de 26.10.2022, ora 14:00.	11503/04.09.2013-revizuită la data de 28.06.2022
04.11.2022, ora 12	Depozitul de zgură și cenușă, compartimentul 2 spre Utvin și terenurile agricole din jurul depozitului	6 h	Aer, sol	Colterm SA		Cauza producerii incidentului a fost intensificarea vântului, viteza vântului la rafală a fost de 15 m/s. Direcția vântului a fost dinspre Depozitul de zgură și cenușă – compartimentul 2 - spre Utvin. Timpul de producere al fenomenului: 6 ore,	Responsabil mediu	Măsuri corective luate pentru gestionarea incidentului – s-a umectat compartimentul cu apă cu ajutorul PSI	Societatea deține Autorizația integrată de mediu nr. 23 din 30.07.2018 .



AGENȚIA PENTRU PROTECȚIA MEDIULUI TIMIȘ

B-dul Liviu Rebreanu, nr.18-18A, Timișoara, Cod 300210

E-mail: office@apmtm.anpm.ro; Tel. 0256.491.795; 0256. 226.675; Fax 0256.201.005

Operator de date cu caracter personal, conform Regulamentului (UE) 2016/679

Data și ora raportării	EPISOD POLUARE						Emitent avertizările	Măsuri întreprinse	Observații
	Localizare (localitatea, județ, etc.)	Perioada de producere	Factor de mediu afectat (apă, aer, sol, pădure) - localizare	Poluator	Substanță poluantă	Cauză / Efecte			
						intensificarea vântului s-a produs la ora 12,00, iar diminuarea acestuia s-a simțit la ora 18:00.			
05.11.2022, ora 09,30	Spărtură la colectorul de pompare Parc 1 Calacea – Depozit Satchinez. Coordonate geografice: 45° 55' 32.0" N 21° 02' 13.7" E.	20 min	sol	Expert Petroleum	150 litri de apă sărată s-a scurs în sol	Datorită coroziunii	Responsabil mediu: dna Nicoleta Pană	S-a izolat în cel mai scurt timp posibil tronsonul de colector avariat și au început lucrările de remediere. Suprafața afectată în urma scurgerii (aproximativ 5 mp) a fost curățată prin decopertare cu forțe proprii rezultând o cantitate de aproximativ 0,5 mc sol contaminat. Solul contaminat a fost transportat și depozitat la Punctul de colectare deșeuri periculoase situat la Depozit Satchinez urmând ca, de	Societatea deține Autorizație de mediu nr. 11468/08.08.2013, revizuită la 01.09.2020, pentru Sector 2 Calacea.



AGENȚIA PENTRU PROTECȚIA MEDIULUI TIMIȘ

B-dul Liviu Rebreanu, nr.18-18A, Timișoara, Cod 300210

E-mail: office@apmtm.anpm.ro; Tel. 0256.491.795; 0256. 226.675; Fax 0256.201.005

Operator de date cu caracter personal, conform Regulamentului (UE) 2016/679

Data și ora raportării	EPISOD POLUARE						Emitent avertizările	Măsuri întreprinse	Observații
	Localizare (localitatea, județ, etc.)	Perioada de producere	Factor de mediu afectat (apă, aer, sol, pădure) - localizare	Poluator	Substanță poluantă	Cauză / Efecte			
								<p>acolo, să fie preluat de către contractorul SC Stilo Evora SRL în vederea tratării și eliminării prin depozitare.</p> <p>S-a prelevat probă de sol după curățirea zonei afectate, în vederea efectuării analizelor chimice la indicatorii TPH și cloruri. Suprafața afectată în urma reparației colectorului este de 25 mp. Colectorul a fost remediat cu forțe proprii prin montare șarnieră, în data de 05.11.2022, ora 11:00.</p>	
08.11.2022, ora 10,15	Spărtură la colectorul de distribuție gaze LTS Calacea – Sânnicolau	15 min	aer	Expert Petroleum	2000 mc	Datorită coroziunii	Responsabil mediu: dna Nicoleta Pană	S-a izolat în cel mai scurt timp posibil tronsonul de colector avariat și au început	Societatea deține Autorizația de mediu nr. 11503/04.09.2013-



AGENȚIA PENTRU PROTECȚIA MEDIULUI TIMIȘ

B-dul Liviu Rebreanu, nr.18-18A, Timișoara, Cod 300210

E-mail: office@apmtm.anpm.ro; Tel. 0256.491.795; 0256. 226.675; Fax 0256.201.005

Operator de date cu caracter personal, conform Regulamentului (UE) 2016/679

Data și ora raportării	EPISOD POLUARE						Emitent avertizările	Măsurile întreprinse	Observații
	Localizare (localitatea, județ, etc.)	Perioada de producere	Factor de mediu afectat (apă, aer, sol, pădure) - localizare	Poluator	Substanța poluantă	Cauză / Efecte			
	Mare. Coordonate geografice: 45°56' 19.3"N 20°47' 12.6"E							lucrările de remediere. Suprafața afectată în urma reparației colectorului este de 10 mp. Colectorul a fost remediat cu forțe proprii prin montare șarnieră în data de 08.11.2022, ora 13:30.	revizuită la data de 28.06.2022
09.11.2022, ora 08,00	Spărtură la colectorul de pompare Parc 2 Varias – Depozit Satchinez. Coordonate geografice: 45° 56' 23.6" N 20° 59' 40.1" E	20 min	sol	Expert Petroleum	200 litri apă sărată și 50 litri titei	Datorită coroziunii	Responsabil mediu: dna Nicoleta Pană	S-a izolat în cel mai scurt timp posibil tronsonul de colector avariat și au început lucrările de remediere. Suprafața afectată în urma scurgerii (aproximativ 45 mp) a fost curățată prin decopertare cu forțe proprii rezultând o cantitate de aproximativ 12 mc sol contaminat. Solul contaminat a fost transportat și depozitat la	Societatea deține Autorizația de mediu nr. 11338/22.04.2013, revizuită la 02.10.2019, pentru Sector 1 Satchinez



AGENȚIA PENTRU PROTECȚIA MEDIULUI TIMIȘ

B-dul Liviu Rebreanu, nr.18-18A, Timișoara, Cod 300210

E-mail: office@apmtm.anpm.ro; Tel. 0256.491.795; 0256. 226.675; Fax 0256.201.005

Operator de date cu caracter personal, conform Regulamentului (UE) 2016/679

Data și ora raportării	EPISOD POLUARE						Emitent avertizările	Măsuri întreprinse	Observații
	Localizare (localitatea, județ, etc.)	Perioada de producere	Factor de mediu afectat (apă, aer, sol, pădure) - localizare	Poluator	Substanță poluantă	Cauză / Efecte			
								<p>Punctul de colectare deșeuri periculoase situat la Depozit Satchinez urmând ca, de acolo, să fie preluat de către contractorul SC Stilo Evora SRL în vederea tratării și eliminării prin depozitare.</p> <p>S-a prelevat probă de sol după curățirea zonei afectate, în vederea efectuării analizelor chimice la indicatorii TPH și cloruri. Suprafața afectată în urma reparației colectorului este de 60 mp. Colectorul a fost remediat cu forțe proprii prin montare șarnieră, în data de 09.11.2022,</p>	



AGENȚIA PENTRU PROTECȚIA MEDIULUI TIMIȘ

B-dul Liviu Rebreanu, nr.18-18A, Timișoara, Cod 300210

E-mail: office@apmtm.anpm.ro; Tel. 0256.491.795; 0256. 226.675; Fax 0256.201.005

Operator de date cu caracter personal, conform Regulamentului (UE) 2016/679

Data și ora raportării	EPISOD POLUARE						Emitent avertizările	Măsuri întreprinse	Observații
	Localizare (localitatea, județ, etc.)	Perioada de producere	Factor de mediu afectat (apă, aer, sol, pădure) - localizare	Poluator	Substanță poluantă	Cauză / Efecte			
								ora 11:40.	
29.10.2022, ora 11,10, transmisă în data de 11.11.2022	Spărtură la colectorul de pompare titei Parc 4 Satchinez - Depozit Satchinez. Coordonate geografice: 45° 55' 38.6" N 21° 00' 40.8" E	20 min	sol	Expert Petroleum	15 litri amestec apă sărată și țiței	Datorită coroziunii	Responsabil mediu: dna Nicoleta Pană	S-a izolat în cel mai scurt timp posibil tronsonul de colector avariat și au început lucrările de remediere. Suprafața afectată în urma scurgerii (aproximativ 6 mp) a fost curățată prin decopertare cu forțe proprii rezultând o cantitate de aproximativ 0,4 mc sol contaminat. Solul contaminat a fost transportat și depozitat la Punctul de colectare deșeurilor periculoase situat la Depozit Satchinez urmând ca, de acolo, să fie preluat de către contractorul SC Stilo Evora SRL în vederea tratării și	Societatea deține Autorizație de mediu nr. 11468/08.08.2013, revizuită la 01.09.2020, pentru Sector 2 Calacea.



AGENȚIA PENTRU PROTECȚIA MEDIULUI TIMIȘ

B-dul Liviu Rebreanu, nr.18-18A, Timișoara, Cod 300210

E-mail: office@apmtm.anpm.ro; Tel. 0256.491.795; 0256. 226.675; Fax 0256.201.005

Operator de date cu caracter personal, conform Regulamentului (UE) 2016/679

Data și ora raportării	EPISOD POLUARE						Emitent avertizările	Măsurile întreprinse	Observații
	Localizare (localitatea, județ, etc.)	Perioada de producere	Factor de mediu afectat (apă, aer, sol, pădure) - localizare	Poluator	Substanța poluantă	Cauză / Efecte			
								<p>eliminării prin depozitare.</p> <p>S-a prelevat probă de sol după curățirea zonei afectate, în vederea efectuării analizelor chimice la indicatorii TPH și cloruri. Suprafața afectată în urma reparației colectorului este de 6 mp. Colectorul a fost remediat cu forțe proprii prin montare șarnieră, în data de 29.10.2022, ora 13:15.</p>	
23.11.2022, ora 21	Localitatea Timioara, zona Freidorf, strada Polonă, nr. 4, incinta SC Smithfield România, jud Timiș.	2 h	Aer, sol	Smithfield România	4000 mc	Conform adresei de mai sus, transmisă de SC Smithfield România, incendiul s-a manifestat la una din secțiile de procesare carne propaspata.	Responsabil mediu: dna Lilopara Stredie	<p>La sursă ISU TIMIȘ a acționat rapid cu un efectiv de 35 de salvatori și mai multe autospeciale, precum și echipaje SMURD.</p> <p>După efectuarea</p>	APM Timiș a monitorizat evoluția calității aerului din Municipiul Timișoara prin intermediul stațiilor automate din cadrul RNMCA. Nu au fost



AGENȚIA PENTRU PROTECȚIA MEDIULUI TIMIȘ

B-dul Liviu Rebreanu, nr.18-18A, Timișoara, Cod 300210

E-mail: office@apmtm.anpm.ro; Tel. 0256.491.795; 0256. 226.675; Fax 0256.201.005

Operator de date cu caracter personal, conform Regulamentului (UE) 2016/679

Data și ora raportării	EPISOD POLUARE						Emitent avertizările	Măsuri întreprinse	Observații
	Localizare (localitatea, județ, etc.)	Perioada de producere	Factor de mediu afectat (apă, aer, sol, pădure) - localizare	Poluator	Substanță poluantă	Cauză / Efecte			
						Hala, în suprafață de aproximativ 3000 mp, aparținând SC Smithfield România SRL, a ars cu degajări mari de fum.		recunoașterii, s-a constatat faptul că incendiul s-a manifestat la o hală de procesare carne cu o suprafață de aproximativ 3000 mp.	evidențiate depășiri ale valorilor limită la niciunul din poluanții monitorizați conform Legii nr. 104/2011. APM Timiș nu deține autolaborator.
25.11.2022, ora 10,30	Spărtură la colectorul de distribuție gaze LTS Calacea – Sânnicolau Mare. Coordonate geografice: 46°00' 59.1"N 20°35' 18.1"E	15 min	aer	Expert Petroleum	2000 mc	Datorită coroziunii	Responsabil mediu: dna Nicoleta Pană	S-a izolat în cel mai scurt timp posibil tronsonul de colector avariat și au început lucrările de remediere. Suprafața afectată în urma reparației colectorului este de 20 mp. Colectorul a fost remediat cu forțe proprii prin montare șarnieră în data de 25.11.2022, ora 14:00.	Societatea deține Autorizația de mediu nr. 11503/04.09.2013-revizuită la data de 28.06.2022
30.11.2022, ora 2, ora	Spărtură la colectorul de gaze	10 min	aer	Expert Petroleum	1000 mc	Datorită coroziunii	Responsabil mediu:	S-a izolat în cel mai scurt timp posibil	Societatea deține Autorizația



AGENȚIA PENTRU PROTECȚIA MEDIULUI TIMIȘ

B-dul Liviu Rebreanu, nr.18-18A, Timișoara, Cod 300210

E-mail: office@apmtm.anpm.ro; Tel. 0256.491.795; 0256. 226.675; Fax 0256.201.005

Operator de date cu caracter personal, conform Regulamentului (UE) 2016/679

Data și ora raportării	EPISOD POLUARE						Emitent avertizările	Măsuri întreprinse	Observații
	Localizare (localitatea, județ, etc.)	Perioada de producere	Factor de mediu afectat (apă, aer, sol, pădure) - localizare	Poluator	Substanță poluantă	Cauză / Efecte			
11,30	joasă presiune 12", punct colectare 7 Satchinez - Dezbenzinarie Calacea - zona sondei 1079 Satchinez. Coordonate geografice: 45°55' 34.9"N 21°02' 21.2"E			m			dna Nicoleta Pană	tronsonul de colector avariat și au început lucrările de remediere. Suprafața afectată în urma reparației colectorului este de 2 mp. Colectorul a fost remediat cu forțe proprii prin montare șarnieră în data de 30.11.2022, ora 16:05.	de mediu nr. 11468/08.08.2013 - revizuită la data de 01.09.2020
02.12.2022, ora 06,30	Spărtură la colectorul de injecție Parc 4 Pordeanu. Coordonate geografice: 46° 08' 34.9" N 20° 24' 53.2" E	15 min	sol	Expert Petroleum	30 litri apă sărată	Datorită coroziunii	Responsabil mediu: dna Nicoleta Pană	S-a izolat în cel mai scurt timp posibil tronsonul de colector avariat și au început lucrările de remediere. Suprafața afectată în urma scurgerii (aproximativ 5 mp) a fost curățată prin decopertare cu forțe proprii rezultând o cantitate de aproximativ 0,6 mc sol contaminat. Solul contaminat a fost transportat și	



AGENȚIA PENTRU PROTECȚIA MEDIULUI TIMIȘ

B-dul Liviu Rebreanu, nr.18-18A, Timișoara, Cod 300210

E-mail: office@apmtm.anpm.ro; Tel. 0256.491.795; 0256. 226.675; Fax 0256.201.005

Operator de date cu caracter personal, conform Regulamentului (UE) 2016/679

Data și ora raportării	EPISOD POLUARE						Emitent avertizările	Măsurile întreprinse	Observații
	Localizare (localitatea, județ, etc.)	Perioada de producere	Factor de mediu afectat (apă, aer, sol, pădure) - localizare	Poluator	Substanță poluantă	Cauză / Efecte			
								depozitat la Punctul de colectare deșeurilor periculoase situat la Depozitul Satchinez urmând ca, de acolo, să fie preluat de către contractorul SC Stilo Evora SRL în vederea tratării și eliminării prin depozitare. S-a prelevat probă de sol după curățirea zonei afectate, în vederea efectuării analizelor chimice la indicatorii TPH și cloruri. Suprafața afectată în urma reparației colectorului este de 10 mp. Colectorul a fost remediat cu forțe proprii prin sudare, în data de 02.12.2022, ora 11:45.	
29.11.2022 ora 15,40, primită în data de 07.12.2022	Spărtură la colectorul de distribuție gaze LTS Calacea – Sânnicolau	20 min	aer	Expert Petrol	200 mc gaze	Datorită coroziunii	Responsabil mediu: dna Nicoleta Pană	S-a izolat în cel mai scurt timp posibil tronsonul de colector avariat și au început	



AGENȚIA PENTRU PROTECȚIA MEDIULUI TIMIȘ

B-dul Liviu Rebreanu, nr.18-18A, Timișoara, Cod 300210

E-mail: office@apmtm.anpm.ro; Tel. 0256.491.795; 0256. 226.675; Fax 0256.201.005

Operator de date cu caracter personal, conform Regulamentului (UE) 2016/679

Data și ora raportării	EPISOD POLUARE						Emitent avertizările	Măsuri întreprinse	Observații
	Localizare (localitatea, județ, etc.)	Perioada de producere	Factor de mediu afectat (apă, aer, sol, pădure) - localizare	Poluator	Substanță poluantă	Cauză / Efecte			
	Mare, tronson 12 ” – zona Lovrin. Coordonate geografice: 45°56' 18.6"N 20°47' 11.0"E							lucrările de remediere. Suprafața afectată în urma reparației colectorului este de 3 mp. Colectorul a fost remediat cu forțe proprii prin montare șarnieră în data de 29.11.2022, ora 17:30.	
29.11.2022 ora 12,40, primita in data de 08.12.2022	Spărtură la colectorul distribuție gaze Foieni – Partos, tronson 6” – zona Foieni , tronson 8” – zona Toager. Coordonate geografice: tronson 6 ” – zona Foieni 45°28' 58.2"N 20°51' 18.3"E tronson 8 ” – zona Toager 45°24' 56.4"N 20°56' 03.8"E	20 min	aer	Expert Petroleum	200 mc gaze	Datorită coroziunii	Responsabil mediu: dna Nicoleta Pană	S-a izolat în cel mai scurt timp posibil tronsonul de colector avariat și au început lucrările de remediere. Suprafața afectată în urma reparației colectorului este de 3 mp. Colectorul a fost remediat cu forțe proprii prin montare șarnieră în data de 30.11.2022, ora 12:50.	
21.12.2022 ora 15,15	Localitatea Timioara, zona Freidorf, strada Polonă, nr. 4, incinta SC		Sol, aer	Smithfield Ferme		Conform adresei de mai sus, transmisă de SC Smithfield România, incendiul s-	Responsabil mediu: dna Mihaela Rad	ISU TIMIȘ a acționat rapid cu un efectiv de 41 de pompieri cu 6 autospeciale de stingere, 2 autospeciale	



AGENȚIA PENTRU PROTECȚIA MEDIULUI TIMIȘ

B-dul Liviu Rebreanu, nr.18-18A, Timișoara, Cod 300210

E-mail: office@apmtm.anpm.ro; Tel. 0256.491.795; 0256. 226.675; Fax 0256.201.005

Operator de date cu caracter personal, conform Regulamentului (UE) 2016/679

Data și ora raportării	EPISOD POLUARE						Emitent avertizările	Măsuri întreprinse	Observații
	Localizare (localitatea, județ, etc.)	Perioada de producere	Factor de mediu afectat (apă, aer, sol, pădure) - localizare	Poluator	Substanță poluantă	Cauză / Efecte			
	Smithfield România, jud Timiș.					a manifestat în zona de acces a secției de marinare a fabricii de procesare-Divizia Carne Proaspătă. Zona afectată de incendiu a fost în suprafața de aproximativ 10 mp, aparținând SC Smithfield România SRL.		de intervenție și salvare de la înălțime, o autospecială CBRN și un echipaj SMURD, din cadrul celor două detașamente de pompieri din Timișoara. După efectuarea recunoașterii, s-a constatat faptul că incendiul s-a produs datorită unui scurtcircuit.	
14.12.2022, ora 08,30, primita pe e-mail in 23.12.2022	Spărtură la colectorul distribuție gaze Foeni – Partos, tronson 5” – zona Foeni – Cruceni. Coordonate geografice: 45°29' 25.2"N; 20°50' 46.8"E	15 min	aer	Expert Petroleum	500 mc gaze	Datorită coroziunii	Responsabil mediu: dna Nicoleta Pană	S-a izolat în cel mai scurt timp posibil tronsonul de colector avariat și au început lucrările de remediere. Suprafața afectată în urma reparației colectorului este de 4 mp. Colectorul a fost remediat cu forțe proprii prin montare șarnieră în data de 14.12.2022, ora 11:30.	
16.12.2022 ora 14,30, primita	Spărtură la colectorul distribuție	10 min	aer	Expert Petroleum	500 mc gaze	Datorită coroziunii	Responsabil mediu:	S-a izolat în cel mai scurt timp posibil	



AGENȚIA PENTRU PROTECȚIA MEDIULUI TIMIȘ

B-dul Liviu Rebreanu, nr.18-18A, Timișoara, Cod 300210

E-mail: office@apmtm.anpm.ro; Tel. 0256.491.795; 0256. 226.675; Fax 0256.201.005

Operator de date cu caracter personal, conform Regulamentului (UE) 2016/679

Data și ora raportării	EPISOD POLUARE						Emitent avertizările	Măsuri întreprinse	Observații
	Localizare (localitatea, județ, etc.)	Perioada de producere	Factor de mediu afectat (apă, aer, sol, pădure) - localizare	Poluator	Substanță poluantă	Cauză / Efecte			
pe e-mail în 23.12.2022	gaze Foeni – Partos, tronson 6” – zona Foeni - Cruceni. Coordonate geografice: 45°28' 58.0"N; 20°51' 18.4"E						dna Nicoleta Pană	tronsonul de colector avariat și au început lucrările de remediere. Suprafața afectată în urma reparației colectorului este de 8 mp. Colectorul a fost remediat cu forțe proprii prin montare șarnieră în data de 17.12.2022, ora 11:00.	
22.12.2022 ora 14,00, primită pe e-mail în 27.12.2022	Spărtură la colectorul distribuție gaze Foeni – Partos, tronson 5” – zona Foeni –teren islaz. Coordonate geografice: tronson 5” zona Foeni teren islaz 45°28' 58.3"N 20°51' 18.1"E Colector distribuție gaze Foeni – Partos, tronson 6” – zona Foeni –zona împădurită. Coordonate geografice: tronson 6” zona Foeni zona	20 min	aer	Expert Petroleum	400 mc gaze	Datorită coroziunii	Responsabil mediu: dna Nicoleta Pană	S-a izolat în cel mai scurt timp posibil tronsonul de colector avariat și au început lucrările de remediere. Suprafața afectată în urma reparației colectorului este de 2 mp pentru zona împădurită și 3 mp pentru teren islaz. Colectorul a fost remediat cu forțe proprii prin montare șarnieră în data de 23.12.2022, ora 11:50 pentru zona împădurită,	



AGENȚIA PENTRU PROTECȚIA MEDIULUI TIMIȘ

B-dul Liviu Rebreanu, nr.18-18A, Timișoara, Cod 300210

E-mail: office@apmtm.anpm.ro; Tel. 0256.491.795; 0256. 226.675; Fax 0256.201.005

Operator de date cu caracter personal, conform Regulamentului (UE) 2016/679

Data și ora raportării	EPISOD POLUARE						Emitent avertizările	Măsuri întreprinse	Observații
	Localizare (localitatea, județ, etc.)	Perioada de producere	Factor de mediu afectat (apă, aer, sol, pădure) - localizare	Poluator	Substanța poluantă	Cauză / Efecte			
	impadurita 45°29' 24.6"N 20°50' 47.0"E							respectiv ora 14:20 pentru teren islaz.	
29.12.2022 , ora 04,35	Spărtură la colectorul de pompare Parc 2 Variaș-Depozit Satchinez. Coordonate geografice: 45° 59' 05.3" N 20° 56' 30.7" E	15 min	sol	Expert Petroleum	30 litri apă sărată și 10 litri de țitei	Datorită coroziunii	Responsabil mediu: dna Nicoleta Pană	S-a izolat în cel mai scurt timp posibil tronsonul de colector avariat și au început lucrările de remediere. Suprafața afectată în urma scurgerii (aproximativ 8 mp) a fost curățată prin decopertare cu forțe proprii rezultând o cantitate de aproximativ 6 mc sol contaminat. Solul contaminat a fost transportat și depozitat la Punctul de colectare deșeuri periculoase situat la Depozit Satchinez urmând ca, de acolo, să fie preluat de către contractorul SC Stilo Evora SRL în vederea tratării și eliminării prin depozitare. S-a prelevat	



AGENȚIA PENTRU PROTECȚIA MEDIULUI TIMIȘ

B-dul Liviu Rebreanu, nr.18-18A, Timișoara, Cod 300210

E-mail: office@apmtm.anpm.ro; Tel. 0256.491.795; 0256. 226.675; Fax 0256.201.005

Operator de date cu caracter personal, conform Regulamentului (UE) 2016/679

Data și ora raportării	EPISOD POLUARE						Emitent avertizările	Măsuri întreprinse	Observații
	Localizare (localitatea, județ, etc.)	Perioada de producere	Factor de mediu afectat (apă, aer, sol, pădure) - localizare	Poluator	Substanță poluantă	Cauză / Efecte			
								probă de sol după curățirea zonei afectate, în vederea efectuării analizelor chimice la indicatorii TPH și cloruri. Suprafața afectată în urma reparației colectorului este de 10 mp. Colectorul a fost remediat cu forțe proprii prin sudare, în data de 29.12.2022, ora 07:30.	

4. ORGANIZAREA ȘI OPERAREA REȚELELOR LOCALE DE MONITORIZARE INTEGRATĂ A FACTORILOR DE MEDIU

Serviciul “Monitorizare și Laboratoare” din cadrul APM Timiș organizează și operează monitorizarea integrată a factorilor de mediu din județ, din punct de vedere al calității aerului și precipitațiilor, calității solului (sub aspectul poluării chimice), nivelului de zgomot, radioactivității în aer, apă, sol și vegetație.

În perioada **01.01.2022 – 31.12.2022** s-au realizat următoarele determinări:

Nr. crt.	Tip de analiză	Mod de prelevare	Numar indicatori	Nr. analize 01.01-31.12.2022
0	1	2	3	4
1	CALITATEA AERULUI			
1.1	Analize automate	Statiile : TM-1, TM-2, TM-3, TM-4, TM-5, TM-6, TM-7		
		SO ₂	1	54097
		NO ₂	1	49980
		NO	1	49980
		NO _x	1	49980
		CO	1	29762
		O ₃	1	18868
		Benzen	1	15593
		Toluen, etilbenzen,	5	46360



AGENȚIA PENTRU PROTECȚIA MEDIULUI TIMIȘ

B-dul Liviu Rebreanu, nr.18-18A, Timișoara, Cod 300210

E-mail: office@apmtm.anpm.ro; Tel. 0256.491.795; 0256. 226.675; Fax 0256.201.005

Operator de date cu caracter personal, conform Regulamentului (UE) 2016/679

		m,o, p-xilen		
		PM ₁₀ nefelometric	1	43528
		Total analize automate		358148
1.2	Analize manuale statii	PM ₁₀ determ. gravimetrica	1	1475
		PM _{2,5}	1	317
		Pb	1	112
		Ni	1	112
		Cd	1	112
		As	1	112
1.3	Analize manuale Timișoara/județul Timiș	PM ₁₀ determ. gravimetrică	1	28
		Pulberi sedimentabile	1	60
1.4	Emisii la coș	Pulberi totale	1	2
		Total analize manuale		2330
2.	NIVEL DE ZGOMOT			
2.1	Determinări efectuate pe comandă			57
2.2	Monitorizări			50
		Total determinări zgomot		107
3.	RADIOACTIVITATE			
3.1	Determinari beta globale			3456
3.2	Determinari doza gamma			15162
		18618		18618
	Total general			379203

Ca urmare a înființării și organizării Sistemului Național de Evaluare și Gestionare Integrată a calității aerului în România, începând cu sfârșitul anului 2007, s-a pus în funcțiune rețeaua de monitorizare a calității aerului pentru aglomerarea Timișoara alcătuită din 5 stații de monitorizare a calității aerului înconjurător. În octombrie 2009, respectiv martie 2010 s-au pus în funcțiune și stațiile de monitorizare a calității aerului de la Lugoj, respectiv Moravița. Începând cu anul 2020 a fost implementat programul de măsurări indicative pentru metale grele la stațiile de monitorizare a calității aerului înconjurător:

➤ 2 stații de trafic – poluanții monitorizați sunt SO₂, NO, NO₂, NO_x, CO, PM₁₀ automat (light scattering) și gravimetric, și compuși organici volatili (benzen, toluen, o-xilen, m-xilen, p – xilen, etilbenzen) amplasate pe artere intens circulate din municipiul Timișoara;

➤ 1 stație industrială – poluanții monitorizați sunt SO₂, NO, NO₂, NO_x, CO, O₃, PM₁₀ automat (light scattering), compuși organici volatili (benzen, toluen, o-xilen, m-xilen, p – xilen, etilbenzen) și parametri meteo, situată în apropierea platformei industriale din partea de sud-vest;

➤ 1 stație industrială – amplasată pentru zona industrială Lugoj. Poluanții monitorizați sunt SO₂, NO, NO₂, NO_x, PM₁₀ automat (light scattering), compuși organici volatili (benzen, toluen, o-xilen, m-xilen, p – xilen, etilbenzen) și parametri meteo;

➤ 1 stație de fond urban - poluanții monitorizați sunt SO₂, NO, NO₂, NO_x, CO, O₃, PM₁₀ automat (light scattering) și gravimetric, PM_{2,5} gravimetric, metale din PM₁₀ gravimetric (Pb, Ni, Cd, As din PM₁₀), compuși organici volatili (benzen, toluen, o-xilen, m-xilen, p – xilen, etilbenzen) și parametri meteo amplasată în zona centrală a municipiului Timișoara;

➤ 1 stație de fond suburban – amplasată la Carani. Poluanții monitorizați sunt: SO₂, NO, NO₂, NO_x, CO, O₃, PM₁₀ automat (light scattering) și gravimetric, compuși organici volatili (benzen, toluen, o-xilen, m-xilen, p – xilen, etilbenzen) și parametri meteo;

➤ 1 stație de fond suburban – amplasată la Moravița. Poluanții monitorizați sunt: SO₂, NO, NO₂, NO_x, CO, O₃, PM₁₀ automat (light scattering) și gravimetric, compuși organici volatili (benzen, toluen, o-xilen, m-xilen, p – xilen, etilbenzen), parametri meteo și metale din PM₁₀ gravimetric (Pb, Ni, Cd, As).



AGENȚIA PENTRU PROTECȚIA MEDIULUI TIMIȘ

B-dul Liviu Rebreanu, nr.18-18A, Timișoara, Cod 300210

E-mail: office@apmtm.anpm.ro; Tel. 0256.491.795; 0256. 226.675; Fax 0256.201.005

Operator de date cu caracter personal, conform Regulamentului (UE) 2016/679

APM Timis a informat permanent publicul cu privire la calitatea aerului, prin inserarea pe site-ul www.apmtm.ro a buletinului zilnic de informare precum și prin panoul cu afișaj electronic amplasat în centrul municipiului Timișoara.

Fiecare depășire la indicatorul particule în suspensie PM₁₀, **a fost notificată** către Garda Națională de Mediu - Comisariatul Județean Timiș și către Primăria Municipiului Timișoara, în vederea efectuării de controale în zonele indicate și aplicarea măsurilor necesare în vederea limitării fenomenului. De asemenea, au fost informate autoritățile GNM-CJ Timiș, DSP Timiș, PMT, ANPM-CECA și Instituția Prefectului Județului Timiș cu privire la înregistrarea depășirilor pentru indicatorul SO₂.

5. ASIGURAREA FUNCȚIONĂRII ȘI ORGANIZĂRII LABORATORULUI APARTINÂND AGENȚIEI

S-a solicitat asigurarea fondurilor necesare funcționării laboratoarelor, în limita aprobării fondurilor bugetare pe anul 2022; s-a solicitat aprobarea fondurilor suplimentare necesare bunei desfășurări a activității specifice domeniului laboratoarelor.

ALTE ACTIVITĂȚI

S-a asigurat reprezentarea instituției la nivelul județului Timiș în cadrul Colegiului Prefectural, Comitetului pentru Situații de Urgență, Comitetului Tehnic de Colaborare, etc., în cadrul unor întâlniri de lucru cu alte autorități și instituții în scopul aplicării politicilor de mediu la nivel județean.

S-a acordat o atenție deosebită respectării prevederilor în vigoare referitoare la păstrarea secretului/confidențialității asupra datelor, informațiilor și documentelor referitoare la activitatea agenției.

Funcționarul public (numele și prenumele):

Semnătura:

Data:

31.12.2022



AGENȚIA PENTRU PROTECȚIA MEDIULUI TIMIȘ

B-dul Liviu Rebreanu, nr.18-18A, Timișoara, Cod 300210

E-mail: office@apmtm.anpm.ro; Tel. 0256.491.795; 0256. 226.675; Fax 0256.201.005

Operator de date cu caracter personal, conform Regulamentului (UE) 2016/679