



AGENȚIA PENTRU PROTECȚIA MEDIULUI VASLUI

DRAFT

DECIZIA ETAPEI DE ÎNCADRARE

Nr. din 04.08.2023

Ca urmare a solicitării de emitere a acordului de mediu adresate de **COMUNA GHERGHEȘTI reprezentată prin primar Ibanescu Nixon Neculai**, cu sediul în sat Gherghești, com. Gherghești, județul Vaslui, înregistrată la APM Vaslui cu nr. 9222/14.11.2022, în baza Legii nr. 292/2018 privind evaluarea impactului anumitor proiecte publice și private asupra mediului și a Ordonanței de urgență a Guvernului nr. 57/2007 privind regimul ariilor naturale protejate, conservarea habitatelor naturale, a florei și faunei sălbatice, aprobată cu modificări și completări prin Legea nr. 49/2011, cu modificările și completările ulterioare, autoritatea competentă pentru protecția mediului APM Vaslui decide, ca urmare a consultărilor desfășurate în cadrul ședinței Comisiei de Analiză Tehnică din data de 25.07.2023, că proiectul "**Modernizare drumuri de interes local in com. Gherghești, judetul Vaslui**", propus a fi amplasat în județul Vaslui, com. Gherghești.

- nu se supune evaluării impactului asupra mediului;
- nu se supune evaluării adecvate și nu se supune evaluării impactului asupra corpurilor de apă.

Justificarea prezentei decizii:

I. Motivele pe baza cărora s-a stabilit necesitatea neefectuării evaluării impactului asupra mediului sunt următoarele:

a) proiectul se încadrează în prevederile Legii nr. 292/2018 privind evaluarea impactului anumitor proiecte publice și private asupra mediului, anexa nr. 2, pct. 13 a „Orice modificări sau extinderi, altele decât cele prevăzute la pct. 24 din anexa nr. 1, ale proiectelor prevăzute în anexa nr. 1 sau în prezenta anexă, deja autorizate, executate sau în curs de a fi executate, care pot avea efecte semnificative negative asupra mediului”

b) prin aplicarea criteriilor din Anexa 3 la Legea 292/2018, s-au constatat următoarele:

1. **Caracteristicile proiectului:**

a) dimensiunea și concepția întregului proiect

Prin proiect se propune modernizarea unor tronsoane de drumuri locale și comunale din comuna Gherghești, județul Vaslui, pe o lungime totală de 6.500 m, astfel:

- localitatea Chetrosu – drumuri în lungime de 1.985 m;
- localitatea Corodesti – drumuri în lungime de 960 m;
- localitatea Gherghești – drumuri în lungime de 2.020 m;
- localitatea Soci – drumuri în lungime de 1.220 m;
- localitatea Lunca – drumuri în lungime de 315 m.

Structura rutiera se va amenaja conform normativelor și standardelor în vigoare, astfel:



- strat de forma din balast - 10 cm;
- strat de fundatie din balast - 25 cm;
- strat de baza din piatra sparta - 15 cm;
- strat de legatura din mixtura asfaltica - 6 cm;
- strat de uzura din beton asfaltic - 4 cm.

*Profilurile transversale pentru drumurile de interes local vor fi:*

- cu panta transversala de 2,50% la partea carosabilă, 4,00% la acostamente pentru sat Corodesti (str. Principala nr.2), sat Gherghesti (str. Secundara nr. 39):

- latime platforma: 7,00 m;
- latime parte carosabila: 2 x 2,75 m;
- latime acostamente: 2 x 0,75 m;

- cu panta transversala unica de 2,50% la partea carosabila, 4,00% la acostamente pentru sat Chetrosu (str. Principala nr.1 (Tr.1), str. Secundara nr. 5, str. Principala nr. 2 (Tr.1), str. Principala nr. 2 (Tr.2), str. Principala nr.1 (Tr.2), DE 190), sat Corodesti (str. Principala nr.3), sat Gherghesti (str. Secundara nr. 70, str. Secundara nr. 5, str. Secundara nr. 6), sat Soci (str. Principala nr.1), sat Lunca (Str. Principala nr. 1 (Tr.1)):

- latime platforma: 5,00 m;
- latime parte carosabila: 1 x 4,00 m;
- latime acostamente: 2 x 0,50 m;

Acostamentele vor fi consolidate cu beton turnat monolit, avand 15 cm grosime, asezat pe un pat de nisip pilonat de 5 cm.

*Principalii indicatori specifici ai drumurilor amenajate:*

- acces la proprietati;
- marcaje rutiere longitudinale: 4,127 km;
- marcaje rutiere transversale: 9,0 mp;
- indicatoare rutiere.

## **2. Amplasarea proiectului**

a) utilizarea actuală și aprobată a terenului –drumurile in lungime totala de 6500 ml aferente lucrarilor propuse a se executa se afla in intravilanul satelor Chetrosu, Corodesti, Gherghesti, Soci si Lunca, com. Gherghesti si sunt in administrarea Consiliului Local Gherghesti.

b) bogăția, disponibilitatea, calitatea și capacitatea de regenerare relative ale resurselor naturale, inclusiv solul, terenurile, apa și biodiversitatea, din zonă și din subteranul acesteia - nu este cazul;

c) capacitatea de absorbție a mediului natural, acordându-se o atenție specială următoarelor zone:

- 1) zonele umede, zone riverane, guri ale râurilor - nu este cazul;
- 2) zonele costiere și mediu marin - nu este cazul;
- 3) zonele montane și forestiere - nu este cazul;
- 4) arii naturale protejate de interes național - nu este cazul;
- 5) zone clasificate sau protejate conform legislației în vigoare: situri Natura 2000 desemnate în conformitate cu legislația privind regimul ariilor naturale protejate, conservarea habitatelor naturale, a florei și faunei sălbatice; zonele prevăzute de legislația privind aprobarea Planului de amenajare a teritoriului național - Secțiunea a III-a zone protejate; zonele de protecție instituite conform legislației din domeniul apelor, precum și a celei privind caracterul și mărimea zonei de protecție sanitară și hidrogeologică - nu este cazul;

6) zonele în care au existat deja cazuri de nerespectare a standardelor de calitate a mediului prevăzute de legislația națională și la nivelul Uniunii Europene și relevante pentru proiect sau în care se consideră că există astfel de cazuri - nu este cazul;

7) zonele cu o densitate mare a populației – nu este cazul;



**AGENȚIA PENTRU PROTECȚIA MEDIULUI VASLUI**

Str. Călugăreni, nr.63, Vaslui, Cod 730149

E-mail: office@apmvs.anpm.ro; Tel:0335/401723; Fax: 0235/361.842

Operator de date cu caracter personal conform Regulamentului (UE) 2016/679

8) peisaje și situri importante din punct de vedere istoric, cultural sau arheologic - nu este cazul.

### 3. *Tipurile și caracteristicile impactului potențial*

- a) importanța și extinderea spațială a impactului: aria geografică și numărul persoanelor afectate - impact ne semnificativ, local, în perioada de realizare a lucrărilor;
- b) natura impactului - direct și temporar, în perioada de realizare a lucrărilor;
- c) natura transfrontieră a impactului - nu este cazul;
- d) intensitatea și complexitatea impactului - în perioada de execuție a proiectului impact ne semnificativ;
- e) probabilitatea impactului - redusă.
- f) debutul, durata, frecvența și reversibilitatea impactului - impactul asupra factorilor de mediu va debuta odată cu începerea lucrărilor, impact reversibil, numai pe perioada realizării lucrărilor de construire.
- g) cumularea impactului cu impactul altor proiecte existente și/sau aprobate - nu este cazul.
- h) posibilitatea de reducere efectivă a impactului - prin aplicarea condițiilor de realizare a proiectului.

II. Motivele pe baza cărora s-a stabilit necesitatea neefectuării evaluării adecvate sunt următoarele proiectul propus **nu intră** sub incidența art. 28 din O.U.G. nr. 57/2007 privind regimul ariilor naturale protejate, conservarea habitatelor naturale, a florei și faunei sălbatice, cu modificările și completările ulterioare, deoarece amplasamentul proiectului nu se suprapune cu nicio arie naturală protejată de interes comunitar.

III. Motivele pe baza cărora s-a stabilit necesitatea neefectuării evaluării impactului asupra corpurilor de apă în conformitate cu decizia justificată privind necesitatea elaborării studiului de evaluare a impactului asupra corpurilor de apă, după caz: proiectul propus **nu intră** sub incidența prevederilor art. 48 și 54 din Legea apelor nr. 107/1996, cu modificările și completările ulterioare.

Întrucât s-a decis că evaluarea impactului asupra mediului nu este necesară pentru proiectul cu caracteristicile prezentate anterior, se impun următoarele **condiții de realizare a proiectului** pentru evitarea sau prevenirea eventualelor efecte negative semnificative asupra mediului:

1. Se vor respecta prevederile OUG nr. 195/2005 privind protecția mediului, cu modificările și completările ulterioare.
2. Se vor obține avizele precizate în certificatul de urbanism și se vor respecta condițiile din acestea și din documentația tehnică depusă.
3. Deșeurile produse vor fi stocate temporar selectiv în spații special amenajate; se interzice abandonarea /stocarea deșeurilor în afara spațiilor amenajate în acest scop; deșeurile de construcții se vor depozita la locul stabilit de Primăria Com. Gherghesti, iar deșeurile reciclabile se vor valorifica prin agenți economici autorizați.
4. Transportul deșeurilor periculoase /nepericuloase va fi efectuat numai de către firme autorizate conform HG nr.1061/2008 privind transportul deșeurilor periculoase și nepericuloase pe teritoriul României.
5. În vederea menținerii calității aerului, în parametri optimi, în zona amplasamentului, în perioada realizării lucrărilor de construcție, se vor respecta următoarele condiții:
  - asigurarea transportului și manipulării materialelor de construcție pentru evitarea pierderilor din utilajele de transport; mijloacele de transport pentru materiale vor fi prevăzute cu prelată pentru evitarea împrăștierei de particule cu ajutorul vântului;
  - utilizarea materialelor speciale (folie de plastic, plasă, etc.) cu care se va acoperi pământul excavat, până la reutilizarea sau transportarea lui;



**AGENȚIA PENTRU PROTECȚIA MEDIULUI VASLUI**

Str. Călugăreni, nr. 63, Vaslui, Cod 730149

E-mail: office@apmvs.anpm.ro; Tel: 0335/401723; Fax: 0235/361.842

Activitatea este desfășurată în conformitate cu Regulamentul (UE) 2016/679

- utilizarea apei, pentru suprimarea prafului, în cantitățile, frecvența și proporțiile necesare, în zona de lucru, în timpul operațiilor de demolare, după caz;
- minimizarea activităților generatoare de praf ;
- se vor lua măsuri de acoperire, îngrădire, închidere a stocurilor de materiale de construcție sau deșeuri, pentru prevenirea împrăștierii cauzată de vânt;
- curățarea / spălarea vehiculelor care ies de pe șantier;
- oprirea motoarelor tuturor vehiculelor aflate în staționare, în zona șantierului;
- întregul șantier va fi protejat de plase de protecție în vederea limitării pulberilor rezultate astfel încât să se asigure respectarea prevederilor Legii nr. 104/2011 privind calitatea aerului înconjurător, cu completările și modificările ulterioare și STAS 12574/87, privind condițiile de calitate ale aerului.

6. Pentru proiectele în care se vor utiliza materiale provenite din "gropi de împrumut" (nisip, argilă, etc.) este necesar a se stabili prin actele de reglementare (clasarea notificării, decizia etapei de încadrare, acord de mediu, după caz) condiții de utilizare a acestor materiale în condiții de legalitate conform OUG 195/2005 privind protecția mediului coroborat cu Ordin 1798/2007 pentru aprobarea Procedurii de emitere a autorizației de mediu.

7. Transportul deșeurilor periculoase/nepericuloase va fi efectuat numai de către firme autorizate conform HG nr. 1061/2008 privind transportul deșeurilor periculoase și nepericuloase pe teritoriul României.

8. Implementarea tuturor măsurilor de protecție a factorilor de mediu propuse prin proiect și descrise în documentația care a stat la baza emiterii acestei decizii.

9. Pe parcursul execuției lucrărilor se vor lua toate măsurile pentru prevenirea poluărilor accidentale; se impune refacerea terenurilor afectate de lucrări la starea inițială.

10. Titularul va informa în scris autoritatea publică competentă pentru protecția mediului ori de câte ori există o schimbare de fond a datelor care au stat la baza eliberării prezentei, înainte de realizarea modificării.

11. La demararea investiției și începerea lucrărilor de construcții titularul va notifica în scris GNM-Comisariatul Județean Vaslui.

12. Nerespectarea prevederilor prezentei decizii atrage suspendarea sau anularea acesteia, după caz, în conformitate cu prevederile legale.

Măsurile și condițiile de realizare a proiectului în conformitate cu proiectul de aviz de gospodărire a apelor emis de Sistemul De Gospodărire a Apelor Vaslui sunt:

1. *In cazul aparitiei unor modificari semnificative ale solutiilor tehnice pe parcursul executiei lucrarilor, acestea vor fi aduse la cunostinta emitentului prezentului act de reglementare, pentru stabilirea oportunitatii ori necesitatii modificarii avizului de gospodarire a apelor sau emiterii unui nou aviz, dupa caz, urmand ca executia lucrarilor sa se realizeze dupa emiterea avizului modificador/aviz nou.*

2. Executia lucrarilor de investitie se vor realiza cu respectarea recomandarilor din Strategia nationala de management al riscului la inundatii pe termen mediu si lung aprobata prin Hotararea Guvernului nr. 846/2010.

3. Inainte de inceperea lucrarilor de executie, beneficiarul va transmite la S.G.A. Vaslui **graficul de desfasurare a lucrarilor pe faze de executie**, cu termene intermediare si finale, in care vor fi prevazute: *perioada si durata de executie, masuri si mijloace de interventie in cazul inregistrarii unor debite de viitura pe perioada executiei lucrarilor, responsabilitati si termene de interventie.* Inainte de inceperea executiei lucrarilor, dar si dupa finalizarea lor, beneficiarul va incheia un proces verbal cu S.G.A. Vaslui privitor la starea tehnica a albiei si malurilor cursului de apa Studinet pe sectoarul prevazute cu lucrari proiectate.

**4. Se vor respecta intocmai prevederile stipulate prin Protocolul incheiat intre A.N.**



**AGENȚIA PENTRU PROTECȚIA MEDIULUI VASLUI**

Str. Călugăreni, nr.63, Vaslui, Cod 730149

E-mail: office@apmvs.anpm.ro; Tel:0335/401723; Fax: 0235/361.842

*Operator de date cu caracter personal, conform Regulamentului (UE) 2016/679*

**„Apele Romane” - Administratia Bazinala de Apa Prut-Barlad inregistrat cu nr. 9.790/GM/04.07.2023 si UAT Comuna Gherghesti, judetul Vaslui inregistrat cu nr. 1.935/05.07.2023.**

5. Executia lucrarilor de amenajare a talvegului cursurilor de apa Studinet si Zaharoaia se vor realiza astfel incat cota talvegului proiectat sa fie corelata cu cotele albiei cursurilor de apa de pe sectoarele amonte si aval fata de lucrarile propuse, asigurandu-se conectivitatea hidrologica (longitudinala, laterala si verticala) si continuitatea curgerii apelor in albiile minore.

6. Lucrarile propuse a se executa in albia cursurilor de apa vor respecta prevederile Ordinului nr. 1215/2008 al Ministrului Mediului si Dezvoltarii Durabile - Normativ tehnic pentru lucrari hidrotehnice NTLH - 001 - Criterii si principii pentru evaluarea si selectarea solutiilor tehnice de proiectare si realizare a lucrarilor hidrotehnice de amenajare/reamenajare a cursului de apa pentru atingerea obiectivelor de mediu din domeniul apelor si ale Ordinului nr. 1163/2007 al Ministrului Mediului si Dezvoltarii Durabile privind aprobarea unor masuri pentru imbunatatirea solutiilor tehnice de proiectare si de realizare a lucrarilor hidrotehnice de amenajare si reamenajare a cursurilor de apa, pentru atingerea obiectivelor de mediu din domeniul apelor. Solutiile adoptate nu vor trebui in nici un caz sa aduca atingere starii corpurilor de apa ori sa conduca la deteriorarea starii/potentialului ecologic al acestora.

7. Executantul lucrarilor este direct raspunzator de eventualele efecte negative produse asupra albiei si a malurilor cursurilor de apa, daca acestea apar ca urmare a executiei necorespunzatoare a lucrarilor proiectate pe sectorul de traversare ori in zonele adiacente acestora.

8. Executia lucrarilor de construire a podetelor propuse se va desfasura in afara perioadelor de precipitatii abundente. Pe toata perioada de realizare a lucrarilor, executantul va solicita autoritatii competente date privind prognoza debitelor pe cursurile de apa Studinet si Zaharoaia traversate.

9. Utilajele folosite la realizarea lucrarilor proiectate, la terminarea programului de lucru, vor fi scoase in afara zonelor inundabile.

10. Alimentarea cu carburanti a utilajelor/echipamentelor folosite la realizarea investitiei se va face in afara albiilor minore ale cursurilor de apa, numai in locuri special amenajate, dotate cu echipamente si mijloace de interventie necesare in cazul inregistrarii unei poluari accidentale.

11. Constructorul are obligatia ca pe toata perioada de executie a lucrarilor sa asigure scurgerea normala a apei in albiile cursurilor de apa traversate.

12. Pe toata durata executiei, precum si dupa punerea in functiune este strict interzis a se efectua deversari/descarcari de ape uzate, deseuri lichide sau solide, carburanti sau lubrifianti in ape de suprafata sau subterane, sau depozitarea unor astfel de substante si deseuri in zonele de protectie ale resurselor de apa.

13. La realizarea fiecarei categorii de lucrari proiectate se vor respecta intocmai tehnologiile specifice de pregatire si punere in opera; executantul lucrarilor va trebui sa desemneze personal specializat pentru fiecare categorie de lucrari.

14. Se vor respecta intocmai prevederile Legii Apelor nr. 107/1996 cu modificarile si completarile ulterioare, privitoare la modul de folosire a zonelor de protectie ce se instituie in lungul cursurilor de apa traversate, definite conform Anexei nr. 2 la Legea Apelor nr. 107/1996, precum si cele privitoare la utilizarea terenurilor din albia minoră.



**AGENȚIA PENTRU PROTECȚIA MEDIULUI VASLUI**

Str. Călugăreni, nr. 63, Vaslui, Cod 730149

E-mail: office@apmvs.anpm.ro; Tel: 0335/401723; Fax: 0235/361.842

Informații detaliate cu caracter personal, conform Regulamentului (UE) 2016/679

15. Beneficiarul are obligatia conformarii cu prevederile art. 33-alin. 6<sup>^</sup>1) din Legea Apelor nr. 107/1996 (actualizata), potrivit caruia *proprietarii/administratorii lucrarilor ingineresti de arta (poduri) sunt obligati sa asigure sectiunea optima de scurgere a apelor, in limita a doua lungimi ale lucrarii de arta (poduri/podete) in albia majora in amonte si in limita unei lungimi a lucrarii de arta (poduri/podete) in albia minora aval, pentru a respecta parametrii avizati.*

16. La terminarea lucrarilor se vor dezafecta toate lucrarile provizorii, se vor indeparta materialele folosite la executie si se vor degaja zonele de lucru de resturile de materiale rezultate in urma implementarii lucrarilor proiectate, precum curatarea albiei si a malurilor cursurilor de apa de materialele ramase, pentru a nu obtura sectiunea de scurgere.

17. In cazul producerii unor daune de orice fel riveranilor, beneficiarul va suporta integral cheltuielile generate de remedierea acestora.

18. Constructorul va lua toate masurile necesare pentru prevenirea si combaterea poluarilor accidentale, in special cu produse petroliere, care ar putea sa apara ca urmare a exploatarei utilajelor tehnologice. In cazul inregistrarii unei poluari accidentale intreaga raspundere din punct de vedere al depoluarii zonei si suportarii eventualelor costuri revine poluatorului.

19. Beneficiarul si constructorul sunt responsabili pentru asigurarea mijloacelor si masurilor de interventie operativa, pe toata perioada de executie, in cazul inregistrarii unor fenomene neprevazute (accidente, fenomene hidrometeorologice periculoase etc.).

20. In cazul producerii unei poluari accidentale in timpul executiei lucrarilor constructorul va anunta imediat A.B.A. Prut-Barlad si S.G.A. Vaslui, actionand imediat pentru eliminarea cauzelor si limitarea efectelor.

21. Pe parcursul executiei lucrarilor, constructorul va permite in caz de necesitate accesul si interventia echipelor A.B.A. Prut-Barlad si S.G.A. Vaslui pentru executia unor lucrari sau actiuni necesare in caz de inundatii, poluari accidentale sau alte situatii specifice ce se pot inregistra pe cursul de apa.

22. *Terenul aferent organizarii de santier va fi amplasat in afara zonelor inundabile si a zonelor de protectie definite conform prevederilor Legii Apelor nr. 107/1996 (actualizata). Dupa stabilirea amplasamentului organizarii de santier, in cazul in care vor fi necesare lucrari de amenajare realizate in legatura cu apele (foraje de captare a apei, instalatii de epurare, s.a.), acestea vor fi aduse la cunostinta emitentului prezentului act de reglementare in vederea avizarii din punct de vedere al gospodarii apelor, conform prevederilor legale in vigoare.*

23. Beneficiarul are obligatia de a informa publicul privind intentia sa referitoare la investitia propusa conform prevederilor Ordinului M.M.G.A. nr. 1044/2005, *pentru aprobarea Procedurii privind consultarea utilizatorilor de apa, riveranilor si publicului la luarea deciziilor in domeniul gospodarii apelor.*

**Prezenta decizie este valabila pe toata perioada de realizare a proiectului, iar in situatia in care intervin elemente noi, necunoscute la data emiterii prezentei decizii, sau se modifica conditiile care au stat la baza emiterii acesteia, titularul proiectului are obligatia de a notifica autoritatea competenta emitenta.**

Orice persoana care face parte din publicul interesat si care se considera vatamata intr-un drept al sau ori intr-un interes legitim se poate adresa instantei de contencios administrativ competente pentru a ataca, din punct de vedere procedural sau substantial, actele, deciziile ori omisiunile autoritatii publice competente care fac obiectul participarii publicului, inclusiv



**AGENȚIA PENTRU PROTECȚIA MEDIULUI VASLUI**

Str.Călugăreni, nr.63, Vaslui, Cod 730149

E-mail: office@apmvs.anpm.ro; Tel:0335/401723; Fax: 0235/361.842

Operator de date cu caracter personal, conform Regulamentului (UE) 2016/679

aprobarea de dezvoltare, potrivit prevederilor Legii contenciosului administrativ nr. 554/2004, cu modificările și completările ulterioare.

Se poate adresa instanței de contencios administrativ competente și orice organizație neguvernamentală care îndeplinește condițiile prevăzute la art. 2 din Legea nr. 292/2018 privind evaluarea impactului anumitor proiecte publice și private asupra mediului, considerându-se că acestea sunt vătămate într-un drept al lor sau într-un interes legitim.

Actele sau omisiunile autorității publice competente care fac obiectul participării publicului se atacă în instanță odată cu decizia etapei de încadrare, cu acordul de mediu ori, după caz, cu decizia de respingere a solicitării de emitere a acordului de mediu, respectiv cu aprobarea de dezvoltare sau, după caz, cu decizia de respingere a solicitării aprobării de dezvoltare.

Înainte de a se adresa instanței de contencios administrativ competente, persoanele prevăzute la art. 21 din Legea nr. 292/2018 privind evaluarea impactului anumitor proiecte publice și private asupra mediului au obligația să solicite autorității publice emitente a deciziei prevăzute la art. 21 alin. (3) sau autorității ierarhic superioare revocarea, în tot sau în parte, a respectivei decizii. Solicitarea trebuie înregistrată în termen de 30 de zile de la data aducerii la cunoștința publicului a deciziei.

Autoritatea publică emitentă are obligația de a răspunde la plângerea prealabilă prevăzută la art. 22 alin. (1) în termen de 30 de zile de la data înregistrării acesteia la acea autoritate.


Procedura de soluționare a plângerii prealabile prevăzută la art. 22 alin. (1) este gratuită și trebuie să fie echitabilă, rapidă și corectă.

Prezenta decizie poate fi contestată în conformitate cu prevederile Legii nr. 292/2018 privind evaluarea impactului anumitor proiecte publice și private asupra mediului și ale Legii nr. 554/2004, cu modificările și completările ulterioare.


**Director Executiv**  
**dr. ing. Mihaela BUDIANU**




Șef Serviciu Avize, Acorduri, Autorizații  
DĂNILĂ Ramona Nicoleta



Compartiment CFM - Biodiversitate  
POPA Magdalena



Întocmit: BUDACEA Alin-Constantin



**AGENȚIA PENTRU PROTECȚIA MEDIULUI VASLUI**

Str. Călugăreni, nr. 63, Vaslui, Cod 730149

E-mail: office@apmvs.anpm.ro; Tel: 0335/401723; Fax: 0235/361.842

Documentul este de caracter personal, conform Regulamentului (UE) 2016/679