



AGENȚIA PENTRU PROTECȚIA MEDIULUI VASLUI

DECIZIA ETAPEI DE ÎNCADRARE

Nr. - din 14.09.2023

DRAFT

Ca urmare a solicitării de emitere a acordului de mediu adresate de SC **AQUATERMS RESURSE MINERALE SRL**, cu sediul în în mun. Bucuresti, str. Aeroportului, nr. 120-130, et. 1, ap. 6, înregistrată la APM Vaslui cu nr. 6569/21.08.2023, în baza Legii nr. 292/2018 privind evaluarea impactului anumitor proiecte publice și private asupra mediului și a Ordonanței de urgență a Guvernului nr. 57/2007 privind regimul ariilor naturale protejate, conservarea habitatelor naturale, a florei și faunei sălbatice, aprobată cu modificări și completări prin Legea nr. 49/2011, cu modificările și completările ulterioare,

autoritatea competentă pentru protecția mediului APM Vaslui decide, ca urmare a consultărilor desfășurate în cadrul ședinței Comisiei de Analiză Tehnică din data de 12.09.2023, că proiectul „*Teren cu rocă de împrumut pentru executarea terasamentelor la “Varianta de ocolire a municipiului Bârlad” - PERIENI 2*” propus a fi amplasat în comuna Perieni, în extravilan, CF nr. 70614, județul Vaslui

- nu se supune evaluării impactului asupra mediului;
- nu se supune evaluării adecvate și nu se supune evaluării impactului asupra corpurilor de apă.

Justificarea prezentei decizii:

I. Motivele pe baza cărora s-a stabilit necesitatea neefectuării evaluării impactului asupra mediului sunt următoarele:

a) proiectul se încadrează în prevederile Legii nr. 292/2018 privind evaluarea impactului anumitor proiecte publice și private asupra mediului anexa nr.2, la pct.2 lit. a) - *cariere, exploatare miniere de suprafață și de extracție a turbei, altele decât cele prevăzute în anexa nr. 1;*

b) prin aplicarea criteriilor din Anexa 3 la Legea 292/2018, s-au constatat următoarele:

1. **Caracteristicile proiectului:**

a) dimensiunea și concepția întregului proiect

Proiectul prevede exploatarea unui amplasament pentru extragerea materialului de umplutură în vederea realizării proiectului Centura Ocolitoare a mun. Bârlad. Amplasamentul ales este situat în com. Perieni – extravilan și are suprafața de 50000 mp.

Indicatorii tehnici preliminari sunt:

- Suprafața perimetru de exploatare = 50000 mp



- Volum total material pentru exploatat = **425000 mc**
- Eșalonare : 6 luni a câte 70833 mc/lună
- Adâncime de Exploatare: 7- 10m; adâncimea medie de exploatare: 8.5 m

Situația actuală a terenului.

Terenul alocat proiectului este liber de construcții și are folosința teren arabil.

Modalitatea de extracție

Groapa de împrumut PERIENI 2 constituie o investiție a SC AQUATERMS RESURE MINERALE SRL în domeniul exploatării și prelucrării materialelor de construcții, apărută ca o necesitate a dezvoltării în prezent a lucrărilor de infrastructură locală. Obiectivul are drept scop exploatarea resursei de rocă sedimentară (argilă) din zonă pe o perioadă de 6 luni, în scopul asigurării materialului necesar lucrărilor de reabilitare a infrastructurii rutiere locale respectiv de realizare a variantei ocolitoare a municipiului Bârlad.

Având în vedere amplasamentul zonei precum și caracteristicile terenului, titularul își propune realizarea în perimetru a tuturor lucrărilor miniere necesare unei exploatări judicioase a resursei din perimetru.

Durata etapei de funcționare

Perioada pe care se dorește exploatarea rocii minerale prin lucrări miniere la zi este de 6 luni și au fost prevăzute următoarele tipuri de lucrări:

- Lucrări de decopertare a terenului fără defrișări de vegetație întrucât terenul este lipsit de vegetație arboricolă;
- deschidere prin lucrări de pregătire
- Întreținerea drumurilor de acces
- Construirea de șanțuri de gardă perimetrală
- Lucrări de deschidere și construcții miniere.

Pe amplasament nu vor fi efectuate lucrări de construcții de nici un fel. Amenajarea de șantier constă în utilaje de excavație.

Lucrări de pregătire

Terenul alocat proiectului este liber de construcții și are folosința teren arabil.

Lucrări de exploatare

Metoda de exploatare care este folosită la Groapa de împrumut PERIENI 2 este "Metoda de exploatare în trepte drepte descendente".

Principalele elemente care stau la baza stabilirii metodei de exploatare sunt: structura masivului; caracteristicile fizico mecanice ale rocii; natura rocii eruptive stadiul lucrărilor de pregătire. Aceste caracteristici au determinat:

- alegerea metodei de exploatare cu trepte descendente și fâșii direcționale
- tehnologia de derocare cu ajutorul utilajelor mecanice
- încărcarea din fronturi cu excavatorul
- transportul cu autobasculante.

Metoda de exploatare, cu fâșii direcționale descendente - varianta cu excavare frontală și încărcare laterală - ce va fi folosită pe amplasament se aplică pentru zăcăminte sub formă de depozite sau blocuri amplasate în general în flanc de deal cu coperta subțire.

Prin aplicarea metodei de exploatare se asigură:

- obținerea unei diluții și pierderi de exploatare minime



AGENȚIA PENTRU PROTECȚIA MEDIULUI VASLUI

Str. Călugăreni, nr. 63, Vaslui, Cod 730149

E-mail: office@apmvs.anpm.ro; Tel: 0335/401723; Fax: 0235/361.842

Document nr. (UE) 2016/679

- extragerea integrală a rezervelor geologice evaluate (425000 mc)
- evitarea degradării rezervelor
- prevenirea surpării și alunecării prin păstrarea unghiului maxim de taluz de 55°.

Tehnologia de exploatare

Tehnologia de exploatare s-a determinat ținând cont de structura zăcământului, stadiul lucrărilor de deschidere și pregătire precum și dotarea carierei. Ca proces complex, comportă în general următoarele faze:

- Excavarea prin intermediul excavatoarelor mecanice a materialului la nivelul treptelor
- încărcarea materialului, în mijloace de transport de 16-20 tone în vederea degajării frontului de lucru și transportarea la punctele de lucru de pe traseul variantei ocolitoare;
- amenajare (când este cazul) a bermei de lucru, prin nivelarea pintenilor și pragurilor.

În urma aplicării metodei sus amintite, treptele vor avea următoarele elemente geometrice:

- înălțimea maximă a treptei de exploatare de 6 m;
- unghiul general final al carierei, cca. 36°.
- unghiul maxim al taluzurilor de lucru 45°
- Lățimea bermelor de lucru între 10-40 m

Pentru exploatarea resurselor de rocă sedimentară (argilă) din perimetru nu este necesară racordarea la rețeaua de gaz metan, rețeaua de energie electrică sau la rețelele de alimentare cu apă. Paza obiectivelor și a utilajelor este asigurată de către personalul cu atribuții în acest domeniu, care își desfășoară activitatea în carieră.

Derocarea primară

Exploatarea resursei de rocă sedimentară (argilă) din perimetrul PERIENI 2, județul Vaslui, se va realiza în baza permiselor anuale de exploatare, eliberate de către Agenția Națională pentru Resurse Minerale București. În perioada permisului de exploatare, titularul urmează să execute etapizat următoarele lucrări:

- Lucrări de pregătire și deschidere a treptelor
- Lucrări de exploatare, constând în extragerea volumului de material autorizat (425000 mc)
- Transportul materialului derocat la punctele de lucru
- Lucrări de refacerea mediului prin umplerea parțială a golului rezultat în urma exploatării, cu material rezultat de pe urma excavărilor de pe traseul variantei ocolitoare (sol vegetal, piatră, alte tipuri de minerale decapate)

Exploatarea zăcământului se va limita cu strictețe la conturul rezervelor determinate, deoarece acestea au fost stabilite păstrându-se pilierii de protecție de 5 m față de terenurile înconjurătoare, căile de acces sau rețelele de electricitate din zonă.

Conducerea tuturor lucrărilor va fi realizată de către șeful de carieră, care în colaborare cu firma de consultanță, va stabili la nivel decizional coordonarea lucrărilor de exploatare. SC AQUATERMS RESURE MINERALE SRL, dispune de toate utilajele necesare desfășurării activității (utilaje de încărcare, nivelare și transport).

Transportul materialului derocat



AGENȚIA PENTRU PROTECȚIA MEDIULUI VASLUI

Str. Călugăreni, nr.63, Vaslui, Cod 730149

E-mail: office@apmvs.anpm.ro; Tel:0335/401723; Fax: 0235/361.842

Ordonanța de detașare a personalului de lucru în carieră nr. 2016/670

Încărcarea materialului derocat din frontul de lucru se execută mecanic cu excavatoarele aflate în dotarea societății. Transportul materialului brut din front se execută cu mijloace auto. Circulația acestor mijloace de transport se efectuează pe drumuri industriale din incinta carierei. Detașarea pintenilor și a pragurilor de pe berma de lucru este o operație necesară pentru ușurarea circulației auto.

Lucrări de refacere a amplasamentului în zona afectată de execuția investiției

Lucrări pentru stabilizarea versanților naturali, a taluzurilor de carieră/haldă

În ceea ce privește stabilizarea versanților naturali și a taluzurilor carierei, având în vedere natura rocilor exploatare, a parametrilor de exploatare propuși, nu este necesar acest lucru masiv având o stabilitate naturală foarte bună. Referitor la stabilizarea taluzurilor haldelor de steril acestea nu vor constitui o problemă întrucât tot materialul excavat va fi folosit la varianta ocolitoare, pe amplasament rămânând doar solul vegetat decapat, care se va folosi ulterior în totalitate la refacerea mediului în zonele afectate de exploatare.

Lucrări de rambleiere a excavațiilor

La finalizarea exploatării în groapa rezultată ca urmare a excavării resursei de argilă de va depozita materialul care a rezultat în urma lucrărilor de construire a variantei ocolitoare a municipiului Bârlad. Această rambleiere va respecta normele de protecție a mediului impuse prin acordul respectiv autorizația de mediu. Materialul rambleiat va fi constituit numai din material inert, fără a se depozita gunoaie, sau alte tipuri de materiale rezultate din eventuale demolări.

Managementul apelor (colectare, drenare, epurare, deversare)

Pe suprafața amplasamentului apariția apelor se datorează ploilor sau topirii zăpezii. Aceste ape sunt periodice marea majoritate curgând liber până la baza carierei unde vor fi preluate de șanțurile de gardă prevăzute a se executa, trecute printr-un bazin colector decantor și numai după aceea deversate în șanțul din apropierea carierei. Pentru evitarea deteriorării căilor de acces din interiorul carierei se vor executa șanțuri și rigole de scurgere cu ajutorul cărora să se capteze și dirijeze apele pluviale.

Lucrări de decontaminare a terenurilor

În urma proceselor de producție nu rezultă contaminări ale solurilor, cu substanțe chimice sau de altă natură, prin urmare nu este necesar efectuarea de lucrări de decontaminare a terenurilor.

Lucrări de resolificare a terenurilor. Nu este cazul

Lucrări pentru refacerea vegetației (plantări, înnierbări)

Odată cu refacere terenurilor afectate de exploatare acestea se vor planta cu puieți de copaci specifici zonei, prin aceasta mărindu-se stabilitatea terenurilor.

Stabilirea garanției de refacere a mediului

Calculul garanției financiare pentru refacerea mediului este în conformitate cu Ordinul comun ANRM/MMSC/ME nr. 202/2881/2348 din 2013 pentru aprobarea Instrucțiunilor tehnice privind aplicarea și urmărirea măsurilor stabilite în planul de refacere a mediului, în planul de gestionare a deșeurilor extractive și în proiectul tehnic de refacere a mediului, precum și modul de operare cu garanția financiară pentru refacerea mediului afectat de activitățile miniere.

b) cumularea cu alte proiecte existente și/sau aprobate – prezentul proiect este o continuare a proiectului „**Teren cu rocă de împrumut pentru executarea**



AGENȚIA PENTRU PROTECȚIA MEDIULUI VASLUI

Str. Călugăreni, nr.63, Vaslui, Cod 730149

E-mail: office@apmvs.anpm.ro; Tel:0335/401723; Fax: 0235/361.842

Operator de date cu caracter personal, conform Regulamentului (UE) 2016/679

terasamentelor la "Varianta de ocolire a municipiului Bârlad" după investigații geotehnice" propus a fi amplasat în comuna Perieni, în extravilan, CF nr. 70614, județul Vaslui, pentru care a fost emisă Decizia etapei de încadrare nr. 111 din 08.08.2022 și autorizația de mediu nr. 56/27.03.2023 pentru desfășurarea activității – „Extractia pietrisului și nisipului, extractia argilei și caolinului” corespunzătoare cod CAEN (rev. 2) 0812;

c) utilizarea resurselor naturale, în special a solului, a terenurilor, a apei și a biodiversității - utilizare teren în suprafață mică;

d) cantitatea și tipurile de deșeuri generate/gestionate - în perioada de execuție a lucrărilor prevăzute în proiect rezultă: deșeuri de materiale de construcții, în cantități mici, ce se vor depozita la locul stabilit de primăria comunei Perieni, iar deșeurile reciclabile se vor valorifica prin agenți economici autorizați.

e) poluarea și alte efecte negative - nu este cazul

f) riscurile de accidente majore și/sau dezastre relevante pentru proiectul în cauză, inclusiv cele cauzate de schimbările climatice, conform informațiilor științifice - nu este cazul;

g) riscurile pentru sănătatea umană - nu este cazul.

2. Amplasarea proiectului

a) utilizarea actuală și aprobată a terenului - terenul cu $S_T = 814972$ mp este situat în extravilanul comunei Perieni și este proprietate privată, $S_{\text{perimetru de exploatare}} = 50000$ mp;

b) bogăția, disponibilitatea, calitatea și capacitatea de regenerare relative ale resurselor naturale, inclusiv solul, terenurile, apa și biodiversitatea, din zonă și din subteranul acesteia - nu este cazul;

c) capacitatea de absorbție a mediului natural, acordându-se o atenție specială următoarelor zone:

1) zonele umede, zone riverane, guri ale râurilor - nu este cazul;

2) zonele costiere și mediu marin - nu este cazul;

3) zonele montane și forestiere - nu este cazul;

4) arii naturale protejate de interes național - nu este cazul;

5) zone clasificate sau protejate conform legislației în vigoare: situri Natura 2000 desemnate în conformitate cu legislația privind regimul ariilor naturale protejate, conservarea habitatelor naturale, a florei și faunei sălbatice; zonele prevăzute de legislația privind aprobarea Planului de amenajare a teritoriului național - Secțiunea a III-a zone protejate; zonele de protecție instituite conform legislației din domeniul apelor, precum și a celei privind caracterul și mărimea zonei de protecție sanitară și hidrogeologică - nu este cazul;

6) zonele în care au existat deja cazuri de nerespectare a standardelor de calitate a mediului prevăzute de legislația națională și la nivelul Uniunii Europene și relevante pentru proiect sau în care se consideră că există astfel de cazuri - nu este cazul;

7) zonele cu o densitate mare a populației - nu este cazul;

8) peisaje și situri importante din punct de vedere istoric, cultural sau arheologic - nu este cazul.

3. Tipurile și caracteristicile impactului potențial

a) importanța și extinderea spațială a impactului: aria geografică și numărul persoanelor afectate - impact nesemnificativ, local, în perioada de realizare a lucrărilor;



AGENȚIA PENTRU PROTECȚIA MEDIULUI VASLUI

Str. Călugăreni, nr. 63, Vaslui, Cod 730149

E-mail: office@apmvs.anpm.ro; Tel: 0335/401723; Fax: 0235/361.842

Organizat de către autoritatea responsabilă, conform Procedurii (UE) 2016/679

- b) natura impactului - direct și temporar, în perioada de realizare a lucrărilor;
- c) natura transfrontieră a impactului - nu este cazul;
- d) intensitatea și complexitatea impactului - în perioada de execuție a proiectului impact nesemnificativ;
- e) probabilitatea impactului - redusă.
- f) debutul, durata, frecvența și reversibilitatea impactului - impactul asupra factorilor de mediu va debuta odată cu începerea lucrărilor, impact reversibil, numai pe perioada realizării lucrărilor de construire.
- g) cumularea impactului cu impactul altor proiecte existente și/sau aprobate - nu este cazul.
- h) posibilitatea de reducere efectivă a impactului - prin aplicarea condițiilor de realizare a proiectului.

II. Motivele pe baza cărora s-a stabilit necesitatea efectuării/neefectuării evaluării adecvate sunt următoarele:

- proiectul propus **nu intră** sub incidența art. 28 din O.U.G. nr. 57/2007 privind regimul ariilor naturale protejate, conservarea habitatelor naturale, a florei și faunei sălbatice, cu modificările și completările ulterioare, deoarece amplasamentul proiectului nu se suprapune cu nicio arie naturală protejată de interes comunitar.

III. Motivele pe baza cărora s-a stabilit necesitatea neefectuării evaluării impactului asupra corpurilor de apă în conformitate cu decizia justificată privind necesitatea elaborării studiului de evaluare a impactului asupra corpurilor de apă, după caz: proiectul propus intră sub incidența prevederilor art. 48 și 54 din Legea apelor nr. 107/1996, cu modificările și completările ulterioare, dar are impact nesemnificativ asupra corpurilor de apă

Intrucât s-a decis că evaluarea impactului asupra mediului nu este necesară pentru proiectul cu caracteristicile prezentate anterior, **se impun următoarele condiții de realizare a proiectului** pentru evitarea sau prevenirea eventualelor efecte negative semnificative asupra mediului:

1. Se vor respecta prevederile OUG nr. 195/2005 privind protecția mediului, cu modificările și completările ulterioare.
2. Se vor obține avizele precizate în certificatul de urbanism și se vor respecta condițiile din acestea și din documentația tehnică depusă.
3. Deșeurile produse vor fi stocate temporar selectiv în spații special amenajate; se interzice abandonarea /stocarea deșeurilor în afara spațiilor amenajate în acest scop; deșeurile de construcții se vor depozita la locul stabilit de primăria comunei Perieni, iar deșeurile reciclabile se vor valorifica prin agenți economici autorizați.
4. Transportul deșeurilor periculoase /nepericuloase va fi efectuat numai de către firme autorizate conform HG nr. 1061/2008 privind transportul deșeurilor periculoase și nepericuloase pe teritoriul României.
5. Implementarea tuturor măsurilor de protecție a factorilor de mediu propuse prin proiect și descrise în documentația care a stat la baza emiterii acestei decizii.
6. Pe parcursul execuției lucrărilor se vor lua toate măsurile pentru prevenirea poluărilor accidentale; se impune refacerea terenurilor afectate de lucrări la starea inițială.
7. În vederea menținerii calitatii aerului, în parametrii optimi, în zona amplasamentului, în perioada realizării lucrărilor de construcție, se vor respecta următoarele **condiții**:



AGENȚIA PENTRU PROTECȚIA MEDIULUI VASLUI

Str. Călugăreni, nr.63, Vaslui, Cod 730149

E-mail: office@apmvs.anpm.ro; Tel:0335/401723; Fax: 0235/361.842

Operator de date cu caracter personal, conform Regulamentului (UE) 2016/679

- asigurarea transportului și manipulării materialelor de construcție pentru evitarea pierderilor din utilajele de transport; mijloacele de transport pentru materiale vor fi prevăzute cu prelată pentru evitarea împrăstierii de particule cu ajutorul vântului
- utilizarea materialelor speciale (folie de plastic, plasa, etc.) cu care se va acoperi pamantul excavat, pana la reutilizarea sau transportarea lui;
- utilizarea apei, pentru suprimarea prafului, in cantitatile, frecventa si proportiile necesare, in zona de lucru, in timpul operatiilor de demolare , dupa caz.;
- minimizarea activitatilor generatoare de praf ;
- se vor lua masuri de acoperire, ingradire, inchidere a stocurilor de materiale de constructie sau deseuri, pentru prevenirea imprastierii cauzata de vant;
- curatarea / spalarea vehiculelor care ies de pe santier;
- oprirea motoarelor tuturor vehiculelor aflate in stationare, in zona santierului;
- întregul șantier va fi protejat de plase de protecție în vederea limitării pulberilor rezultate astfel încât să se asigure respectarea prevederilor Legii nr. 104/2011 privind calitatea aerului înconjurător, cu completările și modificările ulterioare și STAS 12574/87, privind condițiile de calitate ale aerului.

8. Pentru proiectele în care se vor utiliza materiale provenite din "gropi de împrumut" (nisip, argilă, etc.) este necesar a se stabili prin actele de reglementare (clasarea notificării, decizia etapei de încadrare, acord de mediu, după caz) condiții de utilizare a acestor materiale în condiții de legalitate conform OUG 195/2005 privind protecția mediului coraborat cu Ordin 1798/2007 pentru aprobarea Procedurii de emitere a autorizației de mediu.

9. Beneficiarul lucrării va înainta la ITM Vaslui – Declarația prealabilă întocmită conform anexei nr. 3, art. 47 și art. 48 din HG 300/2006, cu cel puțin 30 zile înainte de începerea lucrărilor după caz.

10. Titularul va informa în scris autoritatea publică competentă pentru protecția mediului ori de câte ori există o schimbare de fond a datelor care au stat la baza eliberării prezentei.

11. La finalizarea investiției să notifice APM Vaslui și GNM – C.J. Vaslui.

12. După obținerea tuturor avizelor și acordurilor prevăzute în certificatul de urbanism și înainte de începerea activității va solicita la APM Vaslui proces verbal de constatare privind respectarea condițiilor impuse prin decizia etapei de încadrare.

13. Va solicita și obține autorizație de mediu înaintea începerii activității.

14. Nerespectarea prevederilor prezentei decizii atrage suspendarea sau anularea acesteia, după caz, în conformitate cu prevederile legale.

Măsurile și condițiile de realizare a proiectului în conformitate cu Avizul de gospodărire a apelor (proiect nr. 14419/LH/12.09.2023) emis de Administrația Națională Apele Române, Administrația Bazinală de apă Prut-Bârlad sunt:



AGENȚIA PENTRU PROTECȚIA MEDIULUI VASLUI

Str. Călugăreni, nr. 63, Vaslui, Cod 730149

E-mail: office@apmvs.anpm.ro; Tel: 0335/401723; Fax: 0235/361.842

Contract nr. 14419/LH/12.09.2023, emis de Administrația Națională Apele Române, Administrația Bazinală de apă Prut-Bârlad

1. Lucrarile de excavatie se vor opri la cota stabilita prin proiect, respectiv la cota +75,00 mdMN, numai in conditiile in care nu se va intercepta nivelul hidrostatic.
2. Daca in timpul activitatii de extragere a argilei se va intrecepta accidental nivelul hidrostatic, se vor sista excavatiile in zona respectiva si se va realiza umplutura cu acelasi timp de material care a fost excavat, pe o grosime de strat de cel putin 1 m fata de cota interceptarii nivelului hidrostatic.
3. Se vor respecta prevederile din cadrul Referatului de expertiza hidrogeologica nr. 890 din 22.08.2023 emis de I.N.H.G.A. Bucuresti si a Studiului geotehnic nr. 1455/2023, elaborat de MILAN EXPERT S.R.L.
4. Vor fi realizate periodic lucrari de intretinere a drumurilor de acces la perimetrul temporar de exploatare Perieni 2.
5. Pe tot parcursul exploatarii se va urmari respectarea adancimii de exploatare stabilita prin proiect, asigurarea stabilitatii taluzurilor si a pilierilor de siguranta impusi.
6. Este strict interzis a se amenaja depozite de carburanti in zona perimetrului de exploatare, iar la terminarea programului de lucru, mijloacele auto vor fi garate exclusiv in afara zonei de exploatare.
7. Lucrarile de intretinere si reparatii ale utilajelor si mijloacelor de transport se vor efectua numai in locuri special amenajate in acest sens.
8. Este strict interzisa spalarea utilajelor in zona de exploatare, iar alimentarea cu motorina si lubrifianti se va face cu asigurarea tuturor conditiilor de evitare a poluarii panzei freatice si a apelor de suprafata.
9. *Orice poluare a acviferului freatic si a apelor de suprafata, indiferent de cauzele producerii acestora, va fi semnalata imediat la A.B.A. Prut-Barlad - S.G.A. Vaslui. Intreaga raspundere din punct de vedere al depoluarii zonei, precum si suportarea costurilor necesare interventiei in scopul limitarii efectelor si indepartarii factorului poluant, revin poluatorului, conform prevederilor legale, cu respectarea principiului poluatorul plateste.*

Prezenta decizie este valabilă pe toată perioada de realizare a proiectului, iar în situația în care intervin elemente noi, necunoscute la data emiterii prezentei decizii, sau se modifică condițiile care au stat la baza emiterii acesteia, titularul proiectului are obligația de a notifica autoritatea competentă emitentă.

Orice persoană care face parte din publicul interesat și care se consideră vătămată într-un drept al său ori într-un interes legitim se poate adresa instanței de contencios administrativ competente pentru a ataca, din punct de vedere procedural sau substanțial, actele, deciziile ori omisiunile autorității publice competente care fac obiectul participării publicului, inclusiv aprobarea de dezvoltare, potrivit prevederilor Legii contenciosului administrativ nr. 554/2004, cu modificările și completările ulterioare.

Se poate adresa instanței de contencios administrativ competente și orice organizație neguvernamentală care îndeplinește condițiile prevăzute la art. 2 din Legea nr. 292/2018 privind evaluarea impactului anumitor proiecte publice și private asupra mediului, considerându-se că acestea sunt vătămate într-un drept al lor sau într-un interes legitim.

Actele sau omisiunile autorității publice competente care fac obiectul participării publicului se atacă în instanță odată cu decizia etapei de încadrare, cu acordul de mediu ori, după caz, cu decizia de respingere a solicitării de emiterie a acordului de mediu,



AGENȚIA PENTRU PROTECȚIA MEDIULUI VASLUI

Str. Călugăreni, nr. 63, Vaslui, Cod 730149

E-mail: office@apmvs.anpm.ro; Tel: 0335/401723; Fax: 0235/361.842

Operator de date cu caracter personal, conform Regulamentului (UE) 2016/679

respectiv cu aprobarea de dezvoltare sau, după caz, cu decizia de respingere a solicitării aprobării de dezvoltare.

Înainte de a se adresa instanței de contencios administrativ competente, persoanele prevăzute la art. 21 din Legea nr. 292/2018 privind evaluarea impactului anumitor proiecte publice și private asupra mediului au obligația să solicite autorității publice emitente a deciziei prevăzute la art. 21 alin. (3) sau autorității ierarhic superioare revocarea, în tot sau în parte, a respectivei decizii. Solicitarea trebuie înregistrată în termen de 30 de zile de la data aducerii la cunoștința publicului a deciziei.

Autoritatea publică emitentă are obligația de a răspunde la plângerea prealabilă prevăzută la art. 22 alin. (1) în termen de 30 de zile de la data înregistrării acesteia la acea autoritate.

Procedura de soluționare a plângerii prealabile prevăzută la art. 22 alin. (1) este gratuită și trebuie să fie echitabilă, rapidă și corectă.



Prezenta decizie poate fi contestată în conformitate cu prevederile Legii nr. 292/2018 privind evaluarea impactului anumitor proiecte publice și private asupra mediului și ale Legii nr. 554/2004, cu modificările și completările ulterioare.


Director Executiv
Dr. ing. Mihaela BUDIANU



Șef Serviciu Avize, Acorduri,
Autorizații
DANILĂ Ramona Nicoleta

Compartiment CFM -
Biodiversitate
POPA Magdalena


Întocmit:
STANCIU Neculai






AGENȚIA PENTRU PROTECȚIA MEDIULUI VASLUI

Str. Călugăreni, nr. 63, Vaslui, Cod 730149

E-mail: office@apmvs.anpm.ro; Tel: 0335/401723; Fax: 0235/361.842

Contutul datelor este caracter personal, conform Regulamentului (UE) 2016/679