












PROCES VERBAL

al Conferinței I de amenajare pentru avizarea temei de proiectare privind amenajamentul silvic al fondului forestier proprietate publică a statului administrat de Regia Națională a Pădurilor – Romsilva din U.P. II Coșula, U.P.III Cristești și U.P.IV Poienița, din cadrul Ocolului Silvic Botoșani, Direcția Silvică Botoșani

Subsemnații:

1. ing. Marius Cristea – reprezentant M.M.A.P. 
2. dr.ing. Adrian Vasile Rus – reprezentant - R.N.P. – Romsilva 
3. ing. Marius Havriș - director D.S.Botoșani 
4. ing. Petru Zanocea – expert C.T.A.P./șef secție I.N.C.D.S. Roman 
5. ing. Ionuț Ciprian Ipsilant – șef comp. F.F. D.S. Botoșani 
6. ing. Paul Vieru – reprezentant A.N.A.N.P. Botoșani 
7. cons. Magdalena Obadă – reprezentant A.P.M. Botoșani..... 
8. ing. Ioana Văculiștenu – reprezentant S.G.A. Botoșani 
9. ing. Radu Hrab – șef O.S. Botoșani..... 
10. ing. Cristian Cozma – fond forestier O.S. Botoșani..... 
11. ing. Sorin Andrieș – șef proiect I.N.C.D.S. Roman 



În conformitate cu prevederile „Normelor tehnice pentru amenajarea pădurilor” aflate în vigoare, ne-am întrunit în scopul analizării și avizării temei de proiectare, pentru fondul forestier proprietate publică a statului, administrat de R.N.P. Romsilva, prin Ocolul Silvic Botoșani – Direcția Silvică Botoșani.

În urma discuțiilor și analizelor s-au constatat următoarele:

1. Suprafața fondului forestier proprietate publică a statului la data intrării în vigoare a amenajamentului silvic care se reamenajează

U.P. II Coșula – 2035,74 ha;
U.P. III Cristești – 857,39 ha;
U.P.IV Poienita – 2634,51 ha;
Total - 5527,64 ha

2. Suprafața fondului forestier proprietate publică a statului la data Conferinței I

U.P. II Coșula – 2035,74 ha;
U.P. III Cristești – 856,39 ha;
U.P.IV Poienita – 2633,51 ha;
Total - 5525,64 ha

Ocolul silvic va prezenta proiectanților până la recepția lucrărilor de teren, situația mișcărilor de suprafață realizată în anul 2024, vizată de O.S. Botoșani, astfel încât la terminarea campaniei de teren, întreg fondul forestier ce va fi înscris în SILV 1 la sfârșitul anului 2024, să dispună de informațiile necesare elaborării amenajamentului.

3. Suprafața fondului forestier proprietate publică a statului inclusă în arii naturale protejate, la data Conferinței I

| Arie naturală protejată (denumire) | Unitate de producție (Nr./denumire) | Suprafața (ha) |
|------------------------------------|-------------------------------------|----------------|
| ROSCI 0076 Dealul Mare - Harlau | II Cosula | 1584,81 |
| ROSPA 0116 Dorohoi – Săua Bucecei | III Cristesti | 720,28 |
| ROSPA 0116 Dorohoi – Săua Bucecei | IV Poienita | 9,07 |
| Total | | 2314,16 |

4. Suprafața fondului forestier proprietate publică a statului repartizată pe județe, la data Conferinței I

| Județul | Unitate de producție (Nr./denumire) | Suprafața (ha) |
|----------|-------------------------------------|----------------|
| Botoșani | II Cosula | 2035,74 |
| | III Cristesti | 856,39 |
| | IV Poienita | 2633,51 |
| | Total | 5525,64 |

5. Suprafețe de fond forestier proprietate publică a statului înscrise în Catalogul Național al Pădurilor Virgine și Cvasivirgine din România, precum și în siturile naturale ale patrimoniului universal UNESCO – nu sunt.

6. Constituirea unităților de producție

Limitele Ocolului Silvic Botoșani rămân neschimbate față de amenajarea anterioară. De asemenea limitele teritoriale ale unităților de producție, numărul și denumirea acestora rămân neschimbate.

Numerotarea bornelor, parcelarului și subparcelarului

Cu ocazia lucrărilor de teren (descrieri parcelare) se va păstra pe cât posibil numerotarea actuală a parcelelor. Pichetajul parcelar și subparcelar se va executa cu vopsea roșie, conform normelor de amenajare a fondului forestier în vigoare.

Bornele își vor păstra pe cât posibil numerele vechi. Dacă va fi necesar, se vor amplasa și borne noi, numerotate în continuarea celor existente.

Delimitările parcelare, limitele de proprietate și bornele vor fi executate de către personalul de teren al administratorului (Ocolul Silvic Botoșani), iar cele subparcelare de către echipa de proiectare.

Subparcelarul se va reactualiza conform stării actuale a arboretelor, în concordanță cu criteriile de constituire a subparcelelor din "Norme tehnice pentru amenajarea pădurilor-ediția 2022" și se va materializa pe teren.

Baza cartografică

Baza cartografică este constituită din planuri aerofotogrametrice (foi volante) la scara 1: 5000, cu curbe de nivel, care au fost folosite și la amenajarea anterioară. Acestea vor fi actualizate cu ajutorul măsurătorilor efectuate cu tehnologie G.P.S. și a imaginilor fotogrammetrice (ortofotoplanuri) cât mai recente.

Ridicările în plan se vor executa cu precădere pentru subparcellele nou constituite și totodată acolo unde situația din teren o impune.

Ocupații și litigii

În prezent, în fondul forestier proprietate publică a statului, administrat de Ocolul Silvic Botoșani, din aceste 3 unități de producție, nu sunt suprafețe de fond forestier încadrate ca și ocupații și/ sau litigii

Suprafața ocupărilor temporare –0,504 ha (9F, 10F1, 10F2, 18F, 22F din U.P.IV).

În parcelele care s-au predat din diferite motive, parțial suprafețe de teren, se va executa măsurarea conturului terenului rămas în proprietatea publică a statului cât și a celui predat altor proprietari. Informațiile rezultate vor sta la baza identificării unor eventuale noi ocupații și litigii.

7. Zonarea funcțională din amenajamentul silvic care expiră și zonarea funcțională propusă în acord cu prevederile planului de management al ariilor naturale protejate și măsurile de conservare din planurile de management ale ariilor naturale protejate respective, aferente habitatelor și speciilor de pe suprafața respectivă

Zonarea funcțională din amenajamentul silvic care expiră

| Grupa funcțională | I | | | | | | | | | II | | Total |
|-----------------------|-------|--------|-------|------|--------|--------|--------|--------|---------|---------|-------|---------|
| | 1.2A | 1.2E | 1.2H | 1.2I | 1.4B | 1.4I | 1.5H | 1.5L | 1.5M | 2.1B | 2.1C | |
| Categoria funcțională | | | | | | | | | | | | - |
| Supraf. (ha) U.P.II | | 134,69 | 83,07 | | | | 71,47 | 128,74 | 1581,81 | | | 199,78 |
| Supraf. (ha) U.P.III | 16,23 | 32,13 | | 0,84 | | | 18,77 | | 720,28 | 52,65 | | 840,9 |
| Supraf. (ha) U.P.IV | 2,28 | 283,85 | 2,47 | 0,43 | 444,38 | 267,71 | 33,63 | | 9,07 | 1523,04 | 24,01 | 2590,87 |
| Supraf. (ha) O.S | 18,51 | 450,67 | 85,54 | 1,27 | 444,38 | 267,71 | 123,87 | 128,74 | 2311,16 | 1576,69 | 24,01 | 5431,55 |

Zonarea funcțională propusă în acord cu prevederile planului de management al ariilor naturale protejate

| Grupa funcțională | I | | | | | | | | | | II | | Total | |
|----------------------|-------|--------|-------|------|--------|--------|--------|--------|---------|--------|---------|-------|-------|---------|
| | 1.2A | 1.2E | 1.2H | 1.2I | 1.4B | 1.4F | 1.5H | 1.5N | 1.5Q | 1.5R | 2.1C | 2.1D | | - |
| Supraf. (ha) U.P.II | | 134,69 | 83,07 | | | | 71,47 | 128,74 | 1581,81 | | | | | 199,78 |
| Supraf. (ha) U.P.III | 16,23 | 32,13 | | 0,84 | | | 18,77 | | | 720,28 | 52,65 | | | 840,9 |
| Supraf. (ha) U.P.IV | 2,28 | 283,85 | 2,47 | 0,43 | 444,38 | 267,71 | 33,63 | | | 9,07 | 1523,04 | 24,01 | | 2590,87 |
| Supraf. (ha) O.S | 18,51 | 450,67 | 85,54 | 1,27 | 444,38 | 267,71 | 123,87 | 128,74 | 1581,81 | 729,35 | 1576,69 | 24,01 | | 5431,55 |

Zonarea funcțională se va face în concordanță cu prevederile O.M. 2536/2022.

8. Bazele de amenajare

Se vor adopta în conformitate cu prevederile din „Norme tehnice pentru amenajarea pădurilor”.

9. Subunitățile de gospodărire

Subunitățile de gospodărire se vor constitui în conformitate cu prevederile din "Norme tehnice pentru amenajarea pădurilor".

La amenajarea anterioară arboretele analizate erau incluse în următoarele subunități de gospodărire:

- S.U.P. "A" - Codru regulat - sortimente obișnuite;
- S.U.P. "K" – Rezervații de semințe;
- S.U.P. "M" – Păduri supuse regimului de conservare deosebită.

La amenajarea actuală se recomandă în principiu menținerea subunităților de gospodărire menționate.

În cazul în care vor exista suprafețe validate în baza legilor fondului funciar și nepuse în posesie până la finele anului 2024, acestea vor fi constituite ca S.U.P. "O" – Suprafețe de fond forestier validate ce urmează a fi puse în posesie.

Dacă pe parcursul desfășurării lucrărilor de teren va apărea necesitatea constituirii unor alte tipuri de subunități, proiectantul va aduce aceasta la cunoștința participanților la Conferinței a II-a de amenajare care vor decide oportunitatea creării acestora.

10. Situația recoltării posibilității, pe unități de producție

| Lucrarea /u.m. | Împădu- | Dega- | Curățiri | | Rărituri | | Produse principale | | Produse Acciden- tale I | Tăieri de conservare | | Tăieri de igienă | | Produs e accide ntuale II |
|---------------------------|---------|-------|------------|-----|----------|-------|--------------------|-------|-------------------------|----------------------|------|------------------|------|---------------------------|
| | ririri | jări | ha | mc | ha | mc | ha | mc | | mc | ha | mc | ha | |
| U.P. II Coșula | | | | | | | | | | | | | | |
| Prevederi | 8 | 4,4 | 100,1 | 64 | 1439,7 | 34170 | 270,6 | 40000 | | 4,2 | 215 | 4770,6 | 3980 | |
| Realizări | 10,37 | 39,38 | 120,7 4 | 509 | 1556,7 | 36328 | 270,6 | 39115 | 752 | 4,58 | 234 | 3599,3 7 | 6424 | 220 |
| % | 130 | 895 | 121 | 795 | 108 | 107 | 100 | 98 | | 109 | 109 | 75 | 162 | |
| U.P. III Cristești | | | | | | | | | | | | | | |
| Prevederi | 26,3 | 16,7 | 11 | 52 | 510,1 | 11360 | 30,2 | 6050 | | 21 | 2530 | 2922 | 2640 | |
| Realizări | 28,05 | 23,99 | 24,3 | 131 | 511,07 | 17740 | 27,08 | 5597 | | 20,69 | 2241 | 2021 | 3325 | 110 |
| % | 107 | 144 | 221 | 252 | 100 | 157 | 90 | 93 | | 99 | 59 | 69 | 126 | |
| U.P.IV Poienița | | | | | | | | | | | | | | |
| Prevederi | 36,7 | 37,7 | 176,9 | 421 | 1393 | 28680 | 201,7 | 20000 | | 65,9 | 3620 | 6723,5 | 5650 | |
| Realizări | 32,85 | 41,33 | 126,1 | 376 | 1466 | 30893 | 201,7 | 17510 | 1952 | 39,95 | 1643 | 3147,54 | 6822 | 2018 |
| % | 90 | 110 | 71 | 89 | 105 | 115 | 100 | 88 | | 61 | 45 | 47 | 121 | |

11. Structura arboretelor (compoziție, consistență și clase de vârstă)

Compoziție

| U.P. (Nr. / denumire) | Suprafață pădure | Compoziție (specia / %) | | | | | | | | | |
|-----------------------|------------------|-------------------------|----|----|----|----|----|----|----|----|----|
| | | GO | FA | TE | CA | ST | FR | JU | DR | DT | DM |
| U.P. II Coșula | 1999,78 | 53 | 5 | 6 | | 18 | 2 | | | 16 | |
| U.P. III Cristești | 838,44 | 36 | | 25 | 11 | 6 | 5 | | 1 | 13 | 3 |
| U.P. IV Poienița | 2588,26 | 26 | | 6 | 10 | 23 | 10 | 2 | | 23 | |

Consistență

| U.P. (Nr. / denumire) | Suprafață pădure (ha) | Consistență medie |
|-----------------------|-----------------------|-------------------|
| U.P. II Coșula | 1999,78 | 0,86 |
| U.P. III Cristești | 838,44 | 0,86 |
| U.P. IV Poienița | 2588,26 | 0,86 |

Clase de vârstă

| U.P. (Nr. /denumire) | Suprafață pădure (ha) | Clase de vârstă (%) | | | | | |
|----------------------|-----------------------|---------------------|----|-----|----|---|-------------|
| | | I | II | III | IV | V | VI și peste |
| U.P. II Coșula | 1999,78 | 6 | 22 | 27 | 22 | 0 | 23 |
| U.P. III Cristești | 838,44 | 4 | 27 | 34 | 35 | | |
| U.P. IV Poienița | 2588,26 | 14 | 18 | 44 | 13 | 5 | 6 |

12. Probleme speciale

- Direcția Silvică Botoșani are obligația de a parcurge procedura legală de avizare de mediu, conform H.G. 236/2023 privind stabilirea procedurii de realizare a evaluării de mediu pentru planuri și programe.

-În raza Ocolului Silvic Botoșani sunt constituite arii naturale protejate / situri Natura 2000, care se suprapun peste fondul forestier proprietate publică a statului (ROSCI 0076 Dealul Mare – Harlau, ROSPA 0116 Dorohoi – Săua Bucecei). Inițierea procedurii de evaluare a efectelor potențiale ale amenajamentelor silvice O.S. Botoșani se va face de către D.S. Botoșani, conform H.G. 236/2023.

- Direcția Silvică Botoșani va solicita A.N.A.N.P. măsurile de conservare din planurile de management ale ariilor naturale protejate aferente habitatelor și speciilor de pe suprafața supusă reamenajării, precum și hărțile de distribuție a speciilor și habitatelor protejate din cadrul ariilor naturale protejate în format S.H.P..

- Obiectivele de conservare specifice pentru ROSCI 0076 Dealul Mare – Harlau aprobate prin Decizia M.M.A.P. nr. 7899 din 08.04.2021, pentru ROSPA 0116 Dorohoi – Săua Bucecei aprobate prin Decizia M.M.A.P. nr. 9864 din 6.04.2022, au fost puse la dispoziție de către reprezentanții A.P.M. și A.N.A.N.P. în format electronic, urmând ca ele să fie implementate la elaborarea noului amenajament silvic;

- O.S. Botoșani este obligat să notifice în scris, autoritatea competentă pentru protecția mediului și să informeze publicul asupra inițierii procesului de elaborare a amenajamentului după Conferința I a de amenajare a pădurilor (în 30 de zile) conform H.G.236/2023.

- Șeful de proiect împreună cu Direcția Silvică Botoșani și Ocolul Silvic Botoșani vor analiza arboretele "surse de semințe" care se vor corela cu "Catalogul național al materialelor de baza pentru producerea materialelor forestiere de reproducere" (Ord. 1645/2013) și arboretele "resurse genetice" din Catalogul Național al Resurselor Genetice Forestiere (Ord. 945/2012). În cazul în care în raza ocolului sunt arborete resurse genetice forestiere, acestea se vor zona la categoria 1.5L iar arboretele din zona tampon la categoria 1.5N;

- Proiectantul va avea în vedere, la actualizarea zonării funcționale, prevederile HCJ nr.170 / 2010.

- La efectuarea lucrărilor de teren și la încadrarea arboretelor în planurile de lucrări, proiectantul va analiza și aplica prevederile Ordinului 3397/2012 privind stabilirea criteriilor și indicatorilor de identificare a pădurilor virgine și cvasivirgine în România;

- În cazul în care, în urma efectuării lucrărilor de teren se vor constata eventualele probleme speciale (scoateri definitive sau temporare din fond forestier apărute pe parcursul derulării amenajamentelor anterioare, pierderea de suprafețe în defavoarea altor proprietari, neconcordanțe dintre actele de proprietate și situația reală din teren privind suprafețele, scoaterea de suprafețe din circuitul productiv, etc.) vor fi aduse la cunoștință proiectantului de către administratorul fondului forestier până cel târziu la definitivarea etapei de teren, urmând a fi analizate și de comun acord se va lua o hotărâre privind soluționarea acestor probleme, conform reglementărilor în vigoare;

- Măsurarea efectivă a lungimii tuturor drumurilor forestiere, dacă exista diferențe între suprafața și lungimea acestora din inventarul mijloacelor fixe și cea înscrisă în amenajamente;

- Reanalizarea tuturor terenurilor destinate hranei vânatului (V) și a terenurilor cu destinație administrativă (A) de pe raza ocolului și propunerea acestora de a fi împădurite (cazurile în care s-a extins natural vegetația forestieră și pentru care readucerea la condiția destinației ar implica costuri mari);

- Elaborarea amenajamentelor se va face în G.I.S., iar pe hărțile amenajistice vor fi trecute limitele unităților administrativ teritoriale și ale ariilor protejate existente în raza ocolului;

- Ocolul Silvic Botoșani va pune la dispoziția proiectantului documentațiile cadastrale existente;

- Ocolul silvic va transmite electronic copiile scanate ale proceselor verbale de punere în posesie operate în fișa intrări-ieșiri cu schițele aferente și coordonatele punctelor de contur ale acestora precum și schițele în format dwg, shp, dxf, șefului de proiect până la 1.05.2024

- Ocolul silvic, va transmite șefului de proiect, în format xls. situația realizărilor, la nivel de u.a. pe fiecare U.P., pentru lucrările prevăzute în amenajamentul silvic care urmează să expire, până la 1.05.2024 pentru anii 1-9 de aplicare iar până la 15.01.2025 situația definitivă pentru anii de aplicare a amenajamentului, situație care va fi avizată și de direcția silvică.

- Acolo unde proiectantul va propune schimbarea categoriei de folosință de la categoria „pădure” la categoria neproductiv”, se vor recolta probe de sol, iar rezultatele vor fi prezentate la Conferința a II-a de amenajare;

- Până la data de 31.12.2024, ocolul silvic va înainta proiectantului Controlul anual al regenerărilor, Etapa I și Etapa a II-a;

I.N.C.D.S.Marin Drăcea- Stațiunea Roman va solicita la Direcția Generală Păduri din cadrul Ministerului Mediului Apelor și Pădurilor, până cel târziu la 15.11.2024, delegarea unui reprezentant MMAP/GF pentru participarea la verificarea lucrărilor de amenajare- faza teren (recepția finală).

- Ocolul Silvic Botoșani, va transmite prin adresă vizată de direcția silvică până la data de 10 ianuarie 2025, situația detaliată la nivelul datei de 31 decembrie 2024 a intrărilor și ieșirilor din fondul forestier, în concordanță cu raportările făcute în SILV 1 și situația stocurilor de material lemnos, precum și borderoul partizilor pentru producția anului 2025;

-Pâna în prezent nu există elaborată și aprobată aplicația informatică pentru elaborarea amenajamentelor silvice prevăzută de art 4 din ordinul MMAP 1323/2015, în concordanța cu prevederile noilor norme tehnice pentru amenajarea pădurilor, ediția 2022. În consecință, până la elaborarea acestei aplicații informatice, nu pot fi aplicate prevederile noilor norme tehnice pentru amenajarea pădurilor.

- Se va analiza posibilitatea împăduririi terenului afectat din 55Z - U.P.II;

- Se va reanaliza zona funcțională pentru parcelele 78 și 79 - zona schitului Oneaga din raza U.P.III;

Tema de proiectare este însoțită de anexe referitoare la aplicarea legilor fondului funciar.

Participanții la Conferința I avizează Tema de proiectare elaborată pentru amenajarea fondului forestier proprietate publică a statului din cuprinsul O.S. Botoșani, D.S. Botoșani, cu luarea în considerare a celor prevăzute în prezentul proces verbal.

Prezentul proces verbal s-a încheiat în 11 exemplare, câte unul pentru fiecare parte semnatară.