

STUDIU DE EVALUARE ADECVATĂ

**„ LUCRARI DE EXCAVARE
PIETRIS ȘI NISIP CF 50133 CU
SUPRAFATA DE 20000mp.”**



Bacău, Al. Tolstoi nr.12, Romania
Tel : 0745509779/0721240686
Fax: 0334407239
e-mail: mediuresearch@yahoo.com

2023

STUDIU DE EVALUARE ADECVATĂ „ LUCRARI DE EXCAVARE PIETRIS ȘI NISIP CF 50133 CU SUPRAFATA DE 20000mp.”

Beneficiar: S.C. AGREMIN TRANS S.R.L.

Elaborator: S.C. Mediu Research Corporation S.R.L. Bacău

Dr. biolog Gușă Delia Nicoleta

Gușă George



2023

Cuprins

I. Informații privind proiectul supus aprobării:	5
I.1. Informații privind proiectul propus:	5
I.1.a. Denumirea:	5
I.1.b. Descrierea:	6
I.1.c. Informații privind producția care se va realiza:	11
I.1.d. Informații despre materiile prime:	11
I.2. Localizarea geografică și administrativă cu precizarea coordonatelor Stereo 70:	12
I.2.a. Localizarea administrativ - teritorială.....	12
I.2.b. Localizarea conform Coordonatelor STEREO 70	13
I.2.c. Localizarea în raport cu ariile protejate din zonă conform Coordonatelor STEREO 70	17
I.3. Modificările fizice ce decurg din PP (din excavare, consolidare, dragare etc.) și care vor avea loc pe durata diferitelor etape de implementare a proiectului:	18
I.3.a. Modificările fizice care decurg din proiect în perioada de construire:	18
I.3.b. Modificările fizice în perioada de exploatare:	18
I.3.c. Modificări fizice la închidere, dezafectare, demolare:	19
Lucrările de exploatare se la 50 m față de albia râului Siret, astfel că la finalizarea exploatării, se va auce terenul la starea inițială, prin umplerea cu pământ. I.4. Resursele naturale necesare implementării PP (preluare de apă, resurse regenerabile, resurse neregenerabile etc.):	19
I.5. Resursele naturale ce vor fi exploatate din cadrul ariei naturale protejate de interes comunitar pentru a fi utilizate la implementarea planului/proiectului:	19
I.6. Emisii și deșeuri generate de PP (în apă, în aer, pe suprafața unde sunt depozitate deșeurile) și modalitatea de eliminare a acestora:	19
I.6.a. Caracteristicile factorului de mediu aer	19
Zgomot și vibrații	21
I.6.b. Caracteristicile factorului de mediu sol	23
I.6.c. Caracteristici ale factorului de mediu apa.....	25
I.6.d. Gestiunea deșeurilor	28
I.7. Cerințele legate de utilizarea terenului necesare pentru execuția proiectului:	31
I.7.a. Categoria de folosință a terenului:	31
I.7.b. Suprafețele de teren ce vor fi ocupate temporar/permanent de către proiectul propus:	31
I.8. Serviciile suplimentare solicitate de implementarea proiectului propus respectiv modalitatea în care accesarea acestor servicii suplimentare poate afecta integritatea ariei ROSAC/ROSCI0391 Siretul Mijlociu Bucecea	33
I.9. Durata construcției, funcționării, dezafectării proiectului și eșalonarea perioadei de implementare a PP:	33
I.10. Activități care vor fi generate ca rezultat al implementării proiectului propus:	33
I.11. Descrierea proceselor tehnologice ale proiectului:	34
I.12. Caracteristicile planurilor/proiectelor existente propuse sau aprobate ce pot genera impact cumulativ cu PP care este în procedură de evaluare și care poate afecta aria ROSAC/ROSCI0391 Siretul Mijlociu Bucecea:	34
I.13. Expunerea motivelor care au condus la selectarea variantelor alese și o descriere amodului în care s-a efectuat evaluarea, inclusiv orice dificultati întâmpinate în prelucrarea informațiilor cerute	35
II. Informații privind aria ROSCI0391 Siretul Mijlociu-Bucecea afectată de implementarea PP.....	39
II.1. Date generale privind situl Natura 2000 ROSAC/ROSCI0391 Siretul Mijlociu-Bucecea	39
II.1.a. Suprafața siturilor Natura 2000 ROSAC/ROSCI0391 Siretul Mijlociu-Bucecea conform Formularului Standard.....	40

II.1.b. Tipuri de ecosisteme și habitate prezente în ROSAC/ROSCI0391 Siretul Mijlociu-Bucecea conform Formularului Standard.....	41
II.2. Date despre prezența, localizarea, populația și ecologia speciilor și/sau habitatelor de interes comunitar prezente pe suprafața și în imediata vecinătate a PP, menționate în formularul standard ROSCI0391 Siretul Mijlociu-Bucecea	41
II.3. Descrierea funcțiilor ecologice ale speciilor și habitatelor de interes comunitar afectate și a relației acestora cu ariile naturale protejate de interes comunitar învecinate și distribuția acestora:.....	63
II.4. Statutul de conservare a speciilor și habitatelor de interes comunitar:.....	67
II.5. Date privind structura și dinamica populațiilor de specii afectate (evoluția numerică a populației în cadrul sitului ROSAC/ROSCI0391 Siretul Mijlociu-Bucecea.....	67
II. 6. Relațiile structurale și funcționale care creează și mențin integritatea sitului ROSAC/ROSCI0391 Siretul Mijlociu-Bucecea.....	74
II. 7. Obiectivele de conservare a sitului ROSAC/ROSCI0391 Siretul Mijlociu-Bucecea acolo unde au fost stabilite prin planuri de management	76
II. 8. Descrierea stării actuale de conservare a sitului ROSAC/ROSCI0391 Siretul Mijlociu-Bucecea inclusiv evoluții/schimbări care se pot produce în viitor;.....	78
II.9. Alte informații relevante privind conservarea ariei naturale protejate de interes comunitar, inclusiv posibile schimbări în evoluția naturală a sitului ROSAC/ROSCI0391 Siretul Mijlociu-Bucecea.....	79
III. Identificarea și evaluarea impactului	81
IV. Măsurile de reducere a impactului	92
IV.2. Măsuri de menținere și/sau restaurare a statutului favorabil de conservare	95
IV.3. Măsuri compensatorii	95
IV. 4. PROPUNERE DE PLAN DE MONITORIZARE.....	95
V. Metodele utilizate pentru culegerea informațiilor privind speciile și/sau habitatele de interes comunitar afectate	96
CONCLUZII.....	97

I. Informații privind proiectul supus aprobării:

I.1. Informații privind proiectul propus:

I.1.a. Denumirea:

Denumirea lucrării:

STUDIU DE EVALUARE ADECVATĂ – „ LUCRARI DE EXCAVARE PIETRIS ȘI NISIP CF 50133 CU SUPRAFATA DE 20000mp.”

TITULAR:

S.C. AGREMIN TRANS S.R.L.

Comuna Corni, str. Rătoșel, nr. 32, c.p. 717085 județul Botoșani, C.U.I. 16080189, C.I.F. RO 16080189, O.R.C.T. J 07/30/27.01.2004

Cod CAEN - activitatea principală este reprezentată prin extracția pietrișului și nisipului – cod CAEN 0812

Tel: 0742198950, 0746165616

Fax: 0231/518283

E-mail: office.agremin@gmail.com

Autor STUDIU DE EVALUARE ADECVATA:

o Registrul unic al elaboratorilor de studii pentru protecția mediului conform ORD.1134/2020.
www.regexp

- SC MEDIU RESEARCH CORPORATION SRL, CERTIFICAT DE ACREDITARE Seria RGX nr.233/18.05.2022, Tipuri de Studii /Domenii RIM-1, RIM-2, RIM-3, RIM-11a, RIM-11c, RM-1, RM-13b, EA, MB , sediul în Str.Alexei Tolstoi Nr. 12, Bacău tel 0721240686, 0745 509779, email mediuresearch@yahoo.com, deliagusa@yahoo.com
- Dr. Biolog GUȘĂ DELIA-NICOLETA - Expert Evaluator Principal de Mediu - CERTIFICAT DE ACREDITARE Seria RGX nr.233/07.06.2022, Tipuri de Studii /Domenii RIM-1 , RIM-2, RIM-3, RIM-11a, RIM-11c, RM-1, RM-13b, EA, MB , tel 0745 509779, email mediuresearch@yahoo.com, deliagusa@yahoo.com
- GUȘĂ GEORGE - Evaluator de Mediu, - CERTIFICAT DE ACREDITARE Seria RGX nr.235/07.06.2022, Tipuri de Studii /Domenii RIM-1, RIM-2, RIM-3, RIM-11a, RIM-11c, RM-1, RM-13b, EA, tel 0721240686, email mediuresearch@yahoo.com, george_gusa@yahoo.com

Elaborat conform ORDIN Nr. 269 din 20 februarie 2020 privind aprobarea ghidului general aplicabil etapelor procedurii de evaluare a impactului asupra mediului, a ghidului pentru evaluarea impactului asupra mediului în context transfrontieră și a altor ghiduri specifice pentru diferite domenii și categorii de proiecte Publicat în: Monitorul Oficial Nr. 211 din 16 martie 2020

I.1.b. Descrierea:

Obiectivele și scopul investiției

Proiectul „ LUCRARI DE EXCAVARE PIETRIS ȘI NISIP CF 50133 CU SUPRAFATA DE 20000mp.” are următoarul **obiectiv**:

- Necesitatea reglementării zonei a pornit de la analiza posibilității de valorificare a parcelei de teren aflată în proprietatea beneficiarului. Investiția va conduce și la ridicarea nivelului de dezvoltare a zonei, implicit și a localității, prin generarea de locuri de muncă, precum și venituri suplimentare la bugetul local.

Scopul investiției este organizarea unui perimetru pentru extragerea agregatelor minerale, din terasa mal stâng din **terasa Bucecea**.

Terasa Bucecea, va fi amplasată în orașul Bucecea, pe malul stâng al râului Siret, între bornele CSA 367 și CSA 366.

Terasa Bucecea, în suprafață de 15.970 mp, va fi amplasată pe un teren în suprafață totală de 20.000 mp, proprietatea SC AGREMIN TRANS SRL, conform Contractului de vanzare nr. 1983 din 10.05.2021, restul suprafeței fiind reprezentată de pilierii de siguranță.

În prezent se manifestă fenomene erozionale puternice asupra malurilor în zona exploatării.

Regimul debitelor de apă nu se modifică, apreciindu-se că exploatarea balastului nu are efecte negative pentru curgerea apelor de suprafață și subterane, nu afectează cursul râului Siret.

Caracteristicile lucrărilor proiectate

AMPLASAMENTUL PERIMETRULUI DE EXPLOATARE

Terasa Bucecea, va fi amplasată în orașul Bucecea, pe malul stâng al râului Siret, între bornele CSA 367 și CSA 366.

Terasa Bucecea, în suprafață de 15.970 mp, va fi amplasată pe un teren în suprafață totală de 20.000 mp, proprietatea SC AGREMIN TRANS SRL, conform Contractului de vanzare nr. 1983 din 10.05.2021, restul suprafeței fiind reprezentată de pilierii de siguranță.

Diferența de suprafață, respectiv 2.370 mp este reprezentată de pilierii de siguranță, după cum urmează:

- 5 m față de drumul de exploatare de pe latura estică;
- 2 m față de terenurile de pe laturile nordică și sudică;
- 50 m față de albia râului Siret aflat pe latura vestică.

Accesul în perimetru se va face din DN 29C prin intermediul DJ 208D și a unui drum de exploatare existent pe raza orașului Bucecea.

Amplasamentul se învecinează cu terenuri proprietăți particulare, drumul de exploatare și râul Siret.

Terasa Bucecea este amplasată în situl Natura 2000 ROSAC/ROSCI0391 Siretul Mijlociu Bucecea.

Exploatarea agregatelor minerale de râu este permisă numai în limitele perimetrului de exploatare avizat de ANRM, cu asigurarea stabilității terenului, fără afectarea construcțiilor din zonă ce au legătură directă sau indirectă cu regimul scurgerii apelor.

- ✚ **Perimetrul de exploatare se află în situl Natura 2000 - ROSAC/ROSCI0391 Siretul Mijlociu Bucecea (S=586ha), pe o suprafață de 15.970 mp(1,59ha) ce reprezintă 0,27%.**
- ✚ **Cantitatea de nisip și pietriș existentă în cadrul perimetrului este de 65.000 mc. Terasa Bucecea, prezintă următoarele caracteristici:**
 - suprafață, lungime, lățime:**
 - S = 15.970 mp;
 - Lmed = 163 m;
 - lmed = 98 m;
 - **adâncimea de exploatare:**
 - hmed = 4,24 m;
 - hmax = 5,88 m (pe profilul 3);
 - **cantitate de resursă existentă în cadrul perimetrului:**
 - Cresursă = 67.779 mc;
 - **din care:**
 - Cdecopertă = 2.799 mc;
 - Cnisip și pietriș = 65.000 mc
 - **cantitate de agregate ce urmează a fi exploatată, defalcat pe ani:**
 - Cnisip_preliminată_2022-2023 = 65.000 mc
- ✚ **Situl N2000 - ROSCI0391 Siretul Mijlociu Bucecea – se află în administrarea AGENȚIEI NAȚIONALE A ARIILOR NATURALE PROTEJATE**
- ✚ **Situl N2000- ROSCI0391 Siretul Mijlociu Bucecea – are Plan de Management aprobat prin Ordinul ministrului mediului, apelor și pădurilor nr. 1205/2016 privind aprobarea Planului de management și a Regulamentului sitului ROSCI0391 Siretul Mijlociu - Bucecea**
- ✚ **În urma lucrărilor de regularizare ce se vor realiza în zonă, se va extrage o cantitate de 65 000 mc agregate minerale de râu.**

Prin grija beneficiarului se va asigura întreținerea corespunzătoare și udarea drumului pe care se transportă materialul excavat pentru a nu crea disconfort pentru locuitori.

Titularul deține următoarele documente:

- **Terasa Bucecea, în suprafață de 15.970 mp, va fi amplasată pe un teren în suprafață totală de 20.000 mp, proprietatea SC AGREMIN TRANS SRL, conform Contractului de vânzare nr. 1983 din 10.05.2021**

- **Certificat de urbanism nr. 38 din 12.04.2022, emis de Primăria orașului Bucecea , județul Botoșani**
- **Studiu hidrologic nr. 3855 din 7.03.2016, întocmit de Administrația Bazinală de apă Siret – Serviciul Prognoze Bazinale, Hidrologie, Hidrogeologie**
- **Studiu hidrogeologic, întocmit de SC GEOTEHNIK SRL Iași**

DESCRIEREA CONSTRUCTIVA, FUNCTIONALA SI TEHNOLOGICA

Terasa Bucecea, este amplasată în orașul Bucecea, pe malul stâng al râului Siret, la 50 m de acesta, între bornele CSA 367 și CSA 366.

Terasa Bucecea, în suprafață de 17.630 mp, va fi amplasată pe un teren în suprafață totală de 20.000 mp, proprietatea SC AGREMIN TRANS SRL, conform Contractului de vanzare nr. 1983 din 10.05.2021.

Diferența de suprafață, respectiv 2.370 mp este reprezentată de pilierii de siguranță, după cum urmează:

- 5 m față de drumul de exploatare de pe latura estică;
- 2 m față de terenurile de pe laturile nordică și sudică;
- 50 m față de albia râului Siret aflat pe latura vestică.

Accesul în perimetru se va face din DN 29C prin intermediul DJ 208D și a unui drum de exploatare existent pe raza orașului Bucecea.

Amplasamentul se învecinează cu terenuri proprietăți particulare, drumul de exploatare și râul Siret.

Din perimetrul analizat se vor exploata agregate minerale de râu la o adâncime medie de 4,33 m (cu 1 m deasupra nivelului hidrostatic) respectând regulile de exploatare în regim de terasă. La finalizarea exploatării, se va auce terenul la starea inițială, prin umplerea cu pământ.

Exploatarea agregatelor minerale de râu este permisă numai în limitele perimetrului de exploatare avizat de ANRM, cu asigurarea stabilității terenului, fără afectarea construcțiilor din zonă ce au legătură directă sau indirectă cu regimul scurgerii apelor.

Metoda de exploatare folosită în balastieră este avizată de către A.N. Apele Române S.A. - A.B.A. Siret Bacău prin intermediul autorizației anuale de exploatare, în care sunt trasate direcțiile și sensul exploatării, grosimea stratului exploatat, cantitățile și restricțiile ce se aplică. De asemenea metoda de exploatare ce se aplică ține cont de condițiile impuse de reprezentanții teritoriali sau locali ai Inspectoratului pentru Protecția Mediului, ai Primăriei locale și de condițiile impuse prin permisul de exploatare.

Exploatarea agregatelor minerale din balastieră se realizează cu ajutorul următoarelor utilaje: excavator, volă și buldozer, iar transportul balastului se efectuează cu autobasculante, aflate în dotarea unității sau închiriate de la diferite societăți comerciale.

Din punct de vedere a apărării zonei inundabile, clasa de importanță se stabilește conform STAS 4273/83 - tabelul 10, amplasamentul încadrându-se în categoria 4, clasa a-V-a de importanță: construcții de importanță secundară, construcții hidrotehnice a căror avariere au o influență redusă pentru alte obiective social-economice.

Zona inundabilă stabilită astfel, se va avea în vedere la stabilirea amplasamentului pentru retragerea utilajelor.

➤ **Tehnologia de lucru propusă este următoarea**

Din perimetrul analizat se vor exploata agregate minerale de râu la o adâncime medie de 4,24 m (cu 1 m deasupra nivelului hidrostatic) respectând regulile de exploatare în regim de terasă. La finalizarea exploatării, se va auce terenul la starea inițială, prin umplerea cu pământ.

Apele pluviale de pe suprafața perimetrului se vor scurge liber la teren.

Pentru realizarea activității de producție în perimetrul de exploatare Terasă Bucecea sunt necesare următoarele categorii de lucrări: de pregătire, de extracție, de încărcare-prelucrare și de transport.

Lucrările de pregătire constau în următoarele faze:

amenajarea drumului de acces la amplasament, lucrări ce se vor executa prin nivelarea cu buldoexcavatorul, lărgirea și amenajarea cu balast a suprafeței de trafic;

amenajarea platformei de lucru prin nivelare.

Lucrări de extracție

Extracția nisipului și pietrișului din terasă se face mecanizat, în zone de exploatare. Utilajele acționează numai de pe berma de lucru, astfel:

partea superioară, este excavată cu excavatorul cu cupă și braț mobil, pe fâșii paralele cu direcția treptei de cariera, lățimea unei fâșii fiind de 1,0 - 1,5 m;

pentru mărirea productivității muncii, partea inferioară se poate excava cu încărcătorul tip volă (desigur că acest utilaj folosește numai dacă se consideră necesar);

nivelarea suprafeței pe lățimea de lucru și realizarea de stocuri de nisip și pietriș se face cu lama buldozerului;

încărcarea materialului se face cu încărcătorul vola sau cu excavatorul cu cupă;

în terasă este indispensabil buldozerul cu lamă, întrucât realizează atât concentrarea nisipului și pietrișului din baza terasei, dar amenajează și calea de acces.

La exploatare se va urmări realizarea unui taluz cu panta de 1 : 1.

La finalizarea exploatării, se va auce terenul la starea inițială, prin umplerea cu pământ.

Lucrări de încărcare, prelucrare și transport

Lucrările de încărcare a materialului rezultat se vor realiza cu utilajele specifice din dotare, iar transportul până la stația de sortare se va face cu mijloacele auto din dotarea societății.

Pentru desfășurarea normală a activității de exploatare - depozitare și de transport a agregatelor minerale spre punctele de lucru, este obligatoriu de realizat următoarele:

Reactualizarea topo și probarea calitativă periodică.

Interpretarea datelor obținute în teren și laborator.

Întocmirea documentațiilor tehnice necesare obținerii avizelor, acordurilor și permiselor de exploatare.

Trimestrial și cumulativ unitatea va informa în scris și ITRM Câmpulung Moldovenesc despre realizarea principalilor indicatori de exploatare rațională din Terasa Bucecea.

➤ **Perimetrul de exploatare este delimitat de următoarele coordonate STEREO 70**

Nr. pct.	X	Y

1	695355	604918
2	695336	605060
3	695233	605052
4	695254	604888

➤ **Lista obiectivelor care constituie unitatea de exploatare**

Titularul detine dotarea necesară realizării activității de regularizare și reprofilare a albiei râului.

Excavarea se realizează pe fâșii de exploatare, din aval spre amonte, conform Autorizației de gospodărire a apelor anuale, cu următoarele utilaje:

- Budoexcavator;
- Excavator cu cupa;
- Volă;
- Autobasculante.

Extragerea materialului aflat sub nivelul apei se face cu draglina, materialul rezultat fiind încărcat direct în autobasculante.

➤ **Asigurarea cu utilități a obiectivului se va face astfel:**

Accesul în perimetru se va face din DN 29C prin intermediul DJ 208D și a unui drum de exploatare existent pe raza orașului Bucecea.

Apa potabilă pentru salariați va fi asigurată din comerț (apă îmbuteliată).

În incinta perimetrului nu se utilizează apă și nu rezultă ape uzate.

În urma activității de exploatare nu rezultă deșeuri.

În perimetru nu este necesară alimentarea cu energie electrică.

Incinta balastierei nu este traversată de rețele de cabluri de înaltă tensiune, aeriene sau subterane, care ar putea influența din punct de vedere fiziologic personalul angajat al societății.

A. Alimentarea cu apă.

Apa potabilă necesară personalului care deservește punctul de lucru va fi furnizată de unitate prin achiziționare de apă plată îmbuteliată. Necesarul de apă potabilă fiind de 4-5 l/24 ore/personă, rezultă o cantitate de 800 l de apă potabilă/an necesară pentru un număr de 4 persoane angajate cu 8 ore de program.

Recipientii goliți vor fi reutilizați în același scop, iar ulterior vor fi colectați și predați unui operator economic autorizat d.p.d.v. al protecției mediului să achiziționeze acest tip de deșeu.

B. Evacuarea apelor uzate.

Din activitatea de exploatare a balastului nu se evacuează ape uzate tehnologic.

C. Alimentarea cu energie electrică.

Pe suprafața amplasamentului nu există rețele de alimentare cu energie electrică.
Pentru realizarea lucrărilor de reprofilare și recalibrare a albiei nu se folosește energie electrică.

D. Alimentarea cu gaz metan.

Pe suprafața amplasamentului nu există și nici nu vor fi amplasate rețele de alimentare cu gaz metan.

I.1.c. Informații privind producția care se va realiza:

Cantitatea de nisip și pietriș existentă în cadrul perimetrului este de 65.000 mc.

Exploatarea balastierei se va face cu excavatorul, din aval spre amonte, și dinspre firul apei spre mal la o adâncime medie de 2,10 m, astfel încât să nu se depășească în nici un caz cota talvegului natural al râului în zonă sau adâncimea autorizată de A.N. Apele Române S.A.

Exploatarea agregatelor minerale din balastieră se realizează cu ajutorul următoarelor utilaje: excavator, volă și buldozer, iar transportul balastului se efectuează cu autobasculante, aflate în dotarea unității sau închiriate de la diferite societăți comerciale.

Situația planului de producție, pe trimestre, se prezintă astfel:

INDICATORUL	UM	TOTAL	din care trimestrul			
			III 2023	IV 2023	I 2024	II 2024
1. Cantitatea de resursă	mc	73.000	25.550	10.950	10.950	25.550
2. Pierderi la exploatare și transport	%	5	5	5	5	5
	mc	3.650	1.278	548	548	1.278
3. Grad de recuperare la exploatare	%	95	95	95	95	95
	mc	69.350	24.273	10.403	10.403	24.273

I.1.d. Informații despre materiile prime:

➤ *Materii prime utilizate*

Pentru implementarea proiectului supus analizei, volumul preconizat a se extrage în perioada 2019-2020 din perimetrul este de **65 000 mc**

➤ *Materiale utilizate*

Materiale absorbante și/sau substanțe neutralizatoare, pentru a putea asigura o intervenție rapidă în caz de poluare accidentală generată de pierderi de carburanți și/sau lubrifianți - 10 kg;

Anvelope – 2 buc/an.

➤ *Combustibili utilizați*

Motorină pentru cele autobasculante și utilajele terasiere - 0,20 tone/zi lucrătoare x 200 zile lucrătoare = 40,0 tone/an.

➤ *Lubrifianți utilizați*

Uleiuri minerale – 4,5 t/an;
Vaselină – 0,5 kg/lună.

I.2. Localizarea geografică și administrativă cu precizarea coordonatelor Stereo 70:

I.2.a. Localizarea administrativ - teritorială

• **localizarea obiectivului:** amplasamentul perimetrului solicitat de la A.B.A. SIRET și A.N.R.M. este localizat geografic în bazinul hidrografic al râului Siret, cod cadastral XII.1.000.00.00.00, pe teritoriul administrativ al extravilan ora; Bucecea, județul Botoșani..

• **Bazin hidrografic: Siret**

Curs de apă (denumire și cod cadastral): Siret, XII – 1

Corp de apă (denumire și codul): Lunca Siretului și afluenții săi - ROSI03

Amplasament: oraș Bucecea, județul Botoșani

Perimetrul este amplasat în interiorul sitului Natura 2000 ROSAC/ROSCI0391 Siretul Mijlociu Bucecea

Amplasamentul pe care urmează a se realiza investiția este expus inundațiilor la ape mari. Din acest motiv exploatarea balastierei se va face cu utilaje care să poată fi evacuate în situația creșterii debitelor și nivelului râului.

1.2.b.Localizarea conform Coordonatelor STEREO 70

- **Perimetrul de exploatare este delimitat de următoarele coordonate STEREO 70:**
- **Perimetrul temporar de exploatare are o formă poligonală, care a fost delimitată prin puncte de contur, materializate prin coordonate stereografice (calculate în sistem de proiecție națională STEREOGRAFIC 1970 și sistem altimetric Marea Neagră 1975) ocupând o suprafață de 20.019 mp (0,020 kmp), date prezentate în următorul tabel și anexa grafică nr. 6÷10:**

Nr. pct.	X	Y
1	695355	604918
2	695336	605060
3	695233	605052
4	695254	604888

Suprafața perimetrului de exploatare = 15.970 mp m² (1.59 ha)

**În zona unde se vor desfășura lucrările se află aria protejată Natura 2000 ROSAC/ROSCI0391 Siretul Mijlociu Bucecea
Procentual suprafața afectată de lucrări este de 0,27%.**

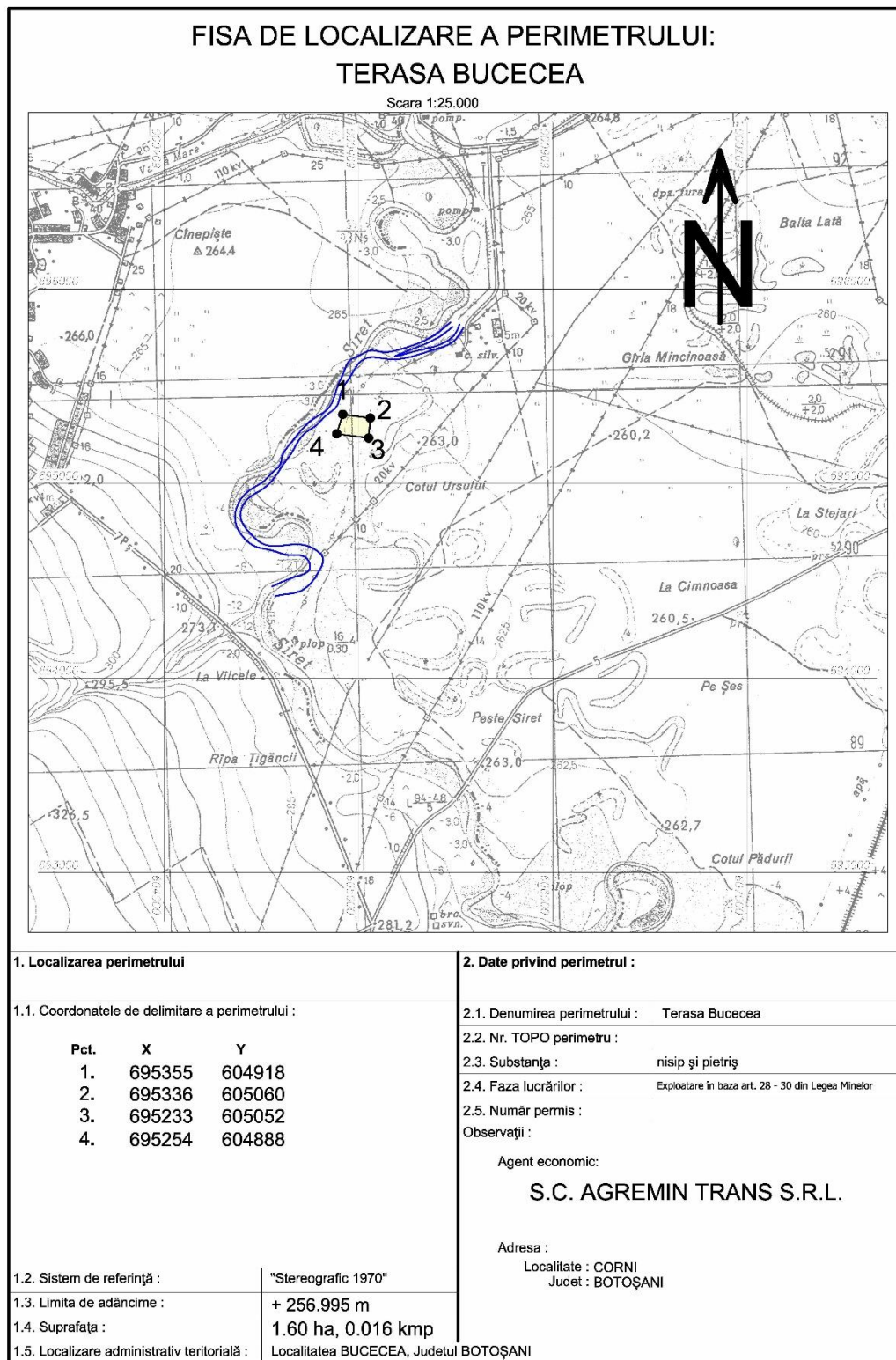


Figura 1. Fișa perimetrului

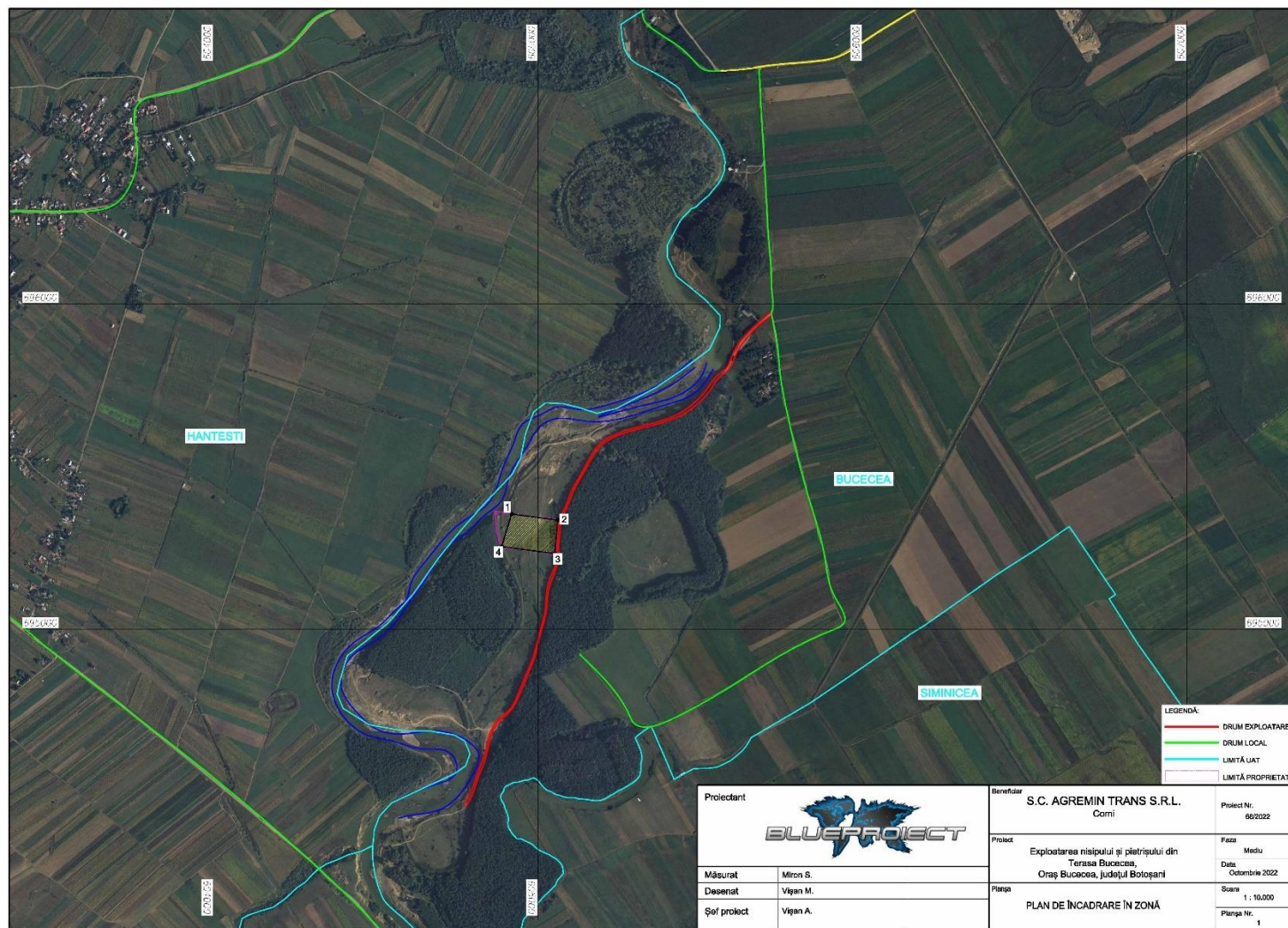


Figura 2. Plan de încadrare

STUDIU DE EVALUARE ADECVATĂ – „ LUCRARI DE EXCAVARE PIETRIS ȘI NISIP CF 50133 CU SUPRAFATA DE 20000mp.”

Beneficiar: S.C. AGREMIN TRANS S.R.L.

Elaborator: S.C. Mediu Research Corporation S.R.L. Bacău

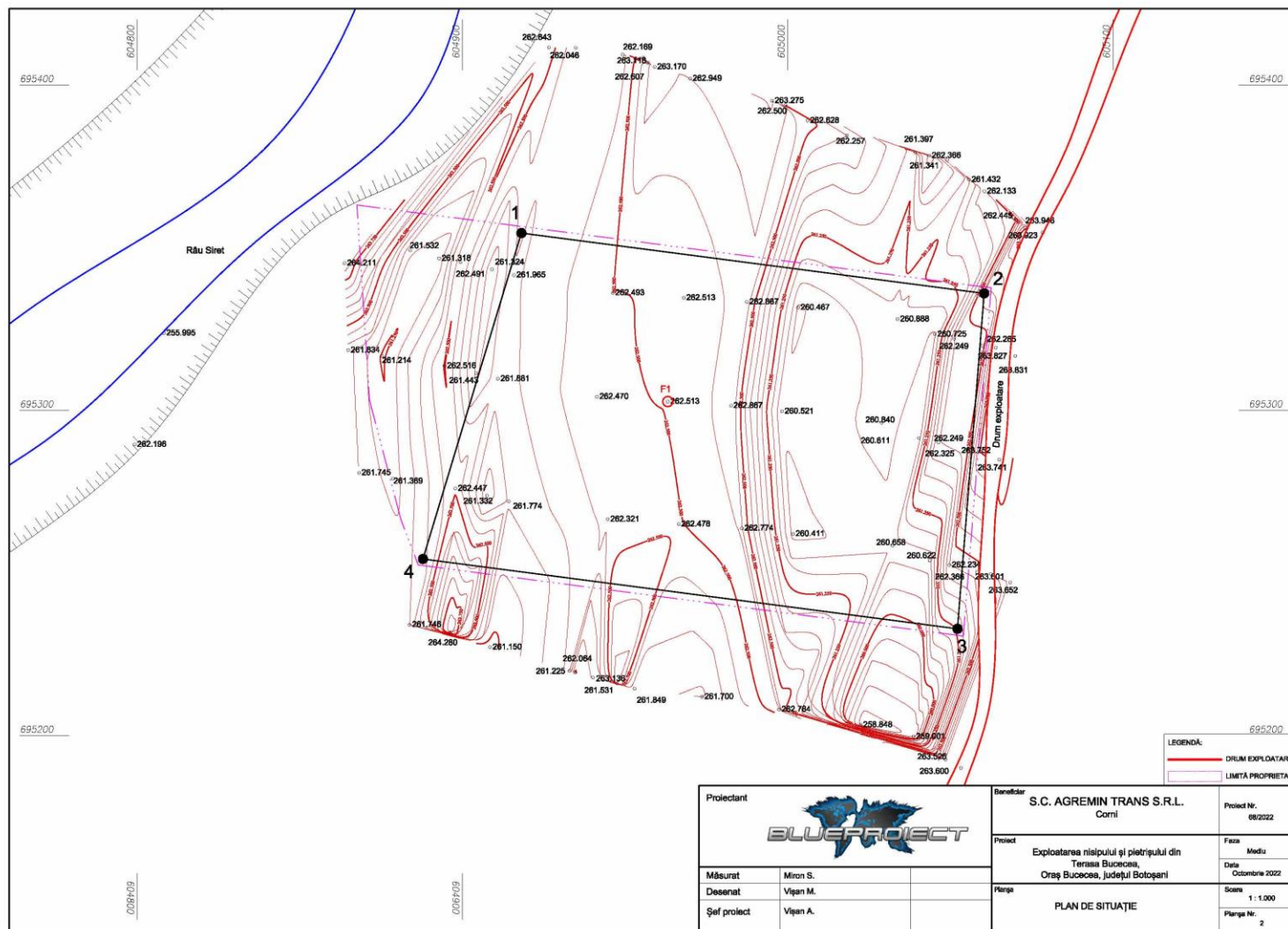


Figura 3. Plan de situație

I.2.c. Localizarea în raport cu ariile protejate din zonă conform Coordonatelor STEREO 70

Amplasamentul perimetrului de exploatare este situată în interiorul sitului NATURA 2000 – ROSAC/ROSCI0391 Siretul Mijlociu Bucecea



Figure 4. Amplasarea Perimetrului total de exploatare conform coordonatelor Stereo 70 în ROSAC/ROSCI0391 Siretul Mijlociu Bucecea

I.3. Modificările fizice ce decurg din PP (din excavare, consolidare, dragare etc.) și care vor avea loc pe durata diferitelor etape de implementare a proiectului:

I.3.a. Modificările fizice care decurg din proiect în perioada de construire:

Terasa Bucecea, este amplasată în orașul Bucecea, pe malul stâng al râului Siret, la 50 m de acesta, între bornele CSA 367 și CSA 366.

I.3.b. Modificările fizice în perioada de exploatare:

Lucrările de excavare și încărcare a materialului rezultat se vor realiza cu excavator cu cupă și braț mobil. Adâncimea maximă de exploatare va fi cu 1 m deasupra nivelului hidrostatic, adâncimea medie de extracție va fi de 4,33 m.

Lucrările de exploatare se la 50 m față de albia râului Siret, astfel că la finalizarea exploatării, se va auce terenul la starea inițială, prin umplerea cu pământ.

Modificările fizice produse prin implementarea proiectului, pe fiecare fază

Nr. crt.	Etapele tehnologiei de exploatare	Modificările fizice produse
	Trasarea fâșiilor de exploatare Activitatea se va realiza in terasa raului Siret la 50m fa'a de albia minora.	Nu se produc modificări fizice la nivelul luncii râului Siret
	Excavarea în cadrul fâșiilor	Se produc modificări fizice prin derocarea depozitelor de agregate minerale
	Încărcarea materialului depozitat	Îndepărtarea de pe suprafața perimetrului de exploatare a agregatelor excavate nu produce modificări fizice
	Nivelarea cu buldozerul	Această etapă are ca efect nivelarea concavităților rezultate prin excavarea agregatelor minerale și refacerea malului stâng
	Transportul nisipului și pietrișului	Nu se produc modificări fizice deoarece drumul de exploatare este amenajat, corespunzător dimensionat, atât ca lungime cât și ca lățime

I.3.e. Modificări fizice la închidere, dezafectare, demolare:

Lucrările de exploatare se la 50 m față de albia râului Siret, astfel că la finalizarea exploatării, se va auce terenul la starea inițială, prin umplerea cu pământ. **I.4. Resursele naturale necesare implementării PP (preluare de apă, resurse regenerabile, resurse neregenerabile etc.):**

➤ *Utilizarea resurselor regenerabile*

Pentru implementarea proiectului supus analizei nu se utilizează resurse naturale regenerabile.

➤ *Utilizarea resurselor neregenerabile*

Pentru implementarea proiectului supus analizei, volumul maxim preliminar a se exploata din perimetrul albiei minore a râului Siret pentru anul 2023 - 2024 va fi de 65 000 m³. Extracția nu va depăși volumul de agregate minerale aprobat prin Avizul de Gospodărie a Apelor .

Exploatarea balastierei se va face cu excavatorul, din aval spre amonte, Adâncimea maximă de exploatare va fi cu 1 m deasupra nivelului hidrostatic, adâncimea medie de extracție va fi de 4,33 m, astfel încât să nu se depășească în nici un caz cota talvegului natural al râului în zonă sau adâncimea autorizată de A.N. Apele Române S.A.

Se vor utiliza cca 20,0 tone combustibil (motorină pentru alimentarea mijloacelor de transport și a utilajelor terasiere).

I.5. Resursele naturale ce vor fi exploatare din cadrul ariei naturale protejate de interes comunitar pentru a fi utilizate la implementarea planului/proiectului:

Resursa naturală ce se exploatează este cantitatea de 65 000 m³ de agregate minerale existente in albia și pe malurile râului Siret.

Pentru implementarea proiectului supus analizei nu se utilizează resurse naturale regenerabile.

I.6. Emisii și deșeuri generate de PP (în apă, în aer, pe suprafața unde sunt depozitate deșeurile) și modalitatea de eliminare a acestora:

I.6.a. Caracteristicile factorului de mediu aer

Din punct de vedere climatic zona se încadrează după clasificarea Koppen în provincia D.f., subprovincia D.f.b.k., cu temperatura medie a celei mai calde luni sub 23 °C și cu ierni reci.

După datele înregistrate la stația meteorologică, cea mai apropiată avem: temperatura medie anuală este de 8 °C, primul îngheț de toamnă se semnalează în prima decadă a lunii octombrie, iar ultimul îngheț de primăvară se semnalează în aprilie, temperatura maximă absolută a fost de 37,5 °C, iar cea minimă absolută de - 32,5 °C.

Cantitatea anuală de precipitații este moderată, depășind pe alocuri 600 mm. Cele mai mici cantități de precipitații (20 ÷ 25 mm) cad, de obicei în luna februarie. Predomină ploile frontale, ca

urmare a activității ciclonice din Europa Centrală. În sezonul cald (aprilie - octombrie) cad peste 60 % din precipitațiile anuale, tot acum înregistrându-se și cel mai mare număr de zile cu ploaie (în mai - iunie, 10 - 15 zile lunar). Este asigurată umezeala necesară dezvoltării normale a plantelor.

Cantitatea maximă de precipitații căzută în 24 ore a fost de 132 mm, iar precipitațiile maxime în 24 de ore cu asigurarea de 5 % au valoarea de 120 mm. Circa 80 % din precipitațiile anuale cad în sezonul de vegetație (martie - octombrie). Ploile torențiale cad în perioada ploioasă a anului și au durată scurtă (mai mică de 15 minute).

În ceea ce privește regimul eolian, predomină vânturile din direcțiile Nord - Vest și cele de Sud - Est, direcții determinate în bună parte, de orientarea interfluviilor și a văilor adiacente, având viteza medie cuprinsă între 2,5 și 3,0 m/s.

Surse de emisii pentru factorul de mediu aer

În zona implementării proiectului nu există alte surse care să producă impurificarea semnificativă a aerului atmosferic. Noxele provenite de la utilajele și mijloacele de transport folosite, datorită specificului reliefului de largă deschidere, vor fi dispersate, reducându-se astfel impactul asupra atmosferei.

Emisiile în atmosferă generate ca urmare a activităților propuse, sunt:

- pulberile minerale în suspensie, emisii cauzate de transportul materialelor;
- emisiile de gaze rezultate în urma arderii combustibilului în motoarele cu ardere internă ale utilajelor și mijloacelor de transport.

Din măsurătorile efectuate în alte locații asupra surselor de poluare a aerului rezultă:

- pulberi minerale în suspensie care au o valoare de 0,08 mg/mc (în condiții de mediu umed la 28 °C, umiditate relativă de 71%, calm atmosferic), valori sub limita admisă (0,15 mg/mc);
- emisii gazoase provenite din arderea combustibilului (motorină) în motoarele cu ardere internă ale utilajelor și mijloacelor de transport.

Prin arderea combustibililor în motoarele cu ardere internă ale vehiculelor care transportă agregatele minerale și ale utilajelor implicate în realizarea lucrărilor rezultă gaze de eşapament care sunt eliminate în atmosferă. Cantitățile de substanțe cu potențial poluant pentru factorul de mediu aer sunt prezentate în tabelul de mai jos.

Emisii de poluanți generate de surse mobile

Sursa	Debite masice (g/h)													
	NO _x	CH ₄	COV	CO	N ₂ O	SO ₂	Part	Cd	Cu	Cr	Ni	Se	Zn	HAP
								[10 ⁻³]	[10 ⁻³]	[10 ⁻³]	[10 ⁻³]	[10 ⁻³]	[10 ⁻³]	[10 ⁻³]
Vehicule	273,595	1,60	52,28	219,13	0,772	64,07	27,55	0,066	10,89	0,320	0,452	0,066	6,408	0
Utilaje	2500,81	8,71	362,8	809,68	66,63	512,5	293,6	0,515	87,12	2,562	3,586	0,515	51,24	170,14
Total	2774,40	10,3	415,1	1028,8	67,40	576,5	321,2	0,581	98,01	2,882	4,038	0,581	57,65	170,14

Emisiile noxelor provenite de la funcționarea utilajelor și a mijloacelor de transport din dotare se vor încadra în limitele maxime admise de STAS nr. 12574/87 – *Aer atmosferic în zonele protejate*.

În perioada de execuție în amplasamentul lucrărilor nu vor exista depășiri ale concentrațiilor de pulberi în suspensie pe scurte intervale de timp, concentrațiile de pulberi se vor situa sub limitele prevăzute de normativele în vigoare.

Impactul datorat executării lucrărilor asupra aerului este direct pe termen scurt, minor, acesta manifestându-se numai în perioada de execuție a lucrărilor.

În perioada de exploatare:

În perioada de exploatare traficul nu prezintă risc major pentru poluarea aerului zonal.

Măsuri de reducere a emisiilor în aer

Măsurile pentru controlul emisiilor de particule rezultate ca urmare a antrenării pulberilor de către mijloacele de transport sunt măsuri de tip operațional specifice acestui tip de surse.

Titularul va lua următoarele măsuri pentru reducerea emisiilor în atmosferă:

- stropirea drumului de exploatare pentru a împiedica antrenarea unei cantități mari de pulberi în aer, în sezonul cald cu precipitații reduse;
- deplasarea mijloacelor de transport pe drumul de exploatare să se facă cu viteza de maxim 30 km/h.
- asigurarea în permanență o unei bune întrețineri a utilajelor și mijloacelor de transport pentru a se evita depășirile LMA;
- achiziționarea carburanților corespunzători d.p.d.v. calitativ;
- efectuarea regulată a reviziilor tehnice la mijloacele de transport și la utilaje pentru ca emisiile să se încadreze în prevederile NRTA 4/1998.

Emisiile generate de utilajele terasiere și de mijloacele de transport nu pot fi eliminate, ele provin din arderea combustibililor în motoare și se evacuează sub formă de gaze de eșapament. Pentru a reduce impactul asupra factorului de mediu aer, mijloacele de transport și utilajele terasiere evaluate odată cu inspecția tehnică, trebuie să respecte prevederile legale în vigoare.

Poluanții generați sunt din surse punctuale și surse difuze:

- emisiile punctuale sunt gazele de ardere de la utilajele tehnologice: CO₂, CO, SO₂, NO_x, particule;
- emisiile difuze sunt gazele de eșapament (hidrocarburi, CO₂, CO, SO₂, NO_x, particule) de la mijloacele de transport.

Monitorizarea privind emisiile în aerul atmosferic nu este necesară.

Datorită numărului redus de utilaje și mijloace auto folosite și configurației zonei care favorizează dispersia emisiilor în aer, se poate estima că, impactul emisiilor în atmosferă, asupra populației, florei și faunei din zonă va fi neutru.

Zgomot și vibrații

Surse de emisii

Sursele de zgomot și vibrații în perioada de execuție a lucrărilor sunt reprezentate de activitățile de excavații, de traficul vehiculelor rutiere și de traficul feroviar.

Pentru faza de execuție, având în vedere amplasamentul lucrărilor, tehnologia utilizată, numărul de utilaje folosit și gradul de utilizare a acestora în timp, se estimează niveluri echivalente de zgomot inferioare valorii de 70 dB(A) (valoarea limită admisibilă conform STAS 10.009/1988 pentru zonă feroviară).

Impactul asupra mediului ambiental este secundar.

În perioada de exploatare a investiției, luând în considerare zona în care se execută lucrările specifice prezentului proiect, se estimează valori ale nivelului acustic echivalent sub valorile limită stabilite de normativele în vigoare pentru zona feroviară.

În câmp deschis apropiat, zgomotul reprezintă de fapt zgomotul utilajelor de construcție și foarte rar al unui utilaj izolat. Nivelul de zgomot în acest caz este influențat de mediul de propagare a zgomotului, respectiv de existența unor obstacole naturale sau artificiale între surse (utilajele de construcție) și punctele de măsurare.

În această situație, interesează nivelul acustic obținut la distanțe cuprinse între câțiva metri și câteva zeci de metri față de sursă. Pe suprafața amplasamentului au fost identificate următoarele surse potențiale de zgomot:

- buldozer ; nivel de zgomot la 40 m de sursă- 70 dB(A);
- încărcător frontal : emisie sonoră la 40 m - 55 dB(A);

Nivelul de zgomot variază în funcție de tipul și intensitatea operațiilor, tipul utilajelor în funcțiune, regim de lucru, suprapunerea numărului de surse și dispunerea pe suprafața orizontală și/sau verticală, prezența obstacolelor naturale sau artificiale cu rol de ecranare.

Nivelul de zgomot la cel mai apropiat receptor, conform STAS 10009-88, este de 50 dB(A). În apropierea locuințelor, nivelul echivalent continuu (Leq) măsurat la 3 m distanță față de peretele exterior al locuinței și la 1,5 m înălțime față de sol nu trebuie să depășească 50 dB(A) și curba de zgomot de 45.

Datorită distanței de circa 1500m până la zona locuită și ținând cont de direcția N-S a curenților de aer pe culoarul râului Siret, rezultă că intensitatea zgomotului produs de utilaje nu va depăși valoarea de 50 dB (A) și nu va polua fonic localitățile, emisiile de zgomot încadrându-se în limitele admise de STAS 10009/1998.

Măsuri de reducere a zgomotului și vibrațiilor

Pentru a reduce zgomotul și vibrațiile, și probabilitatea apariției deranjului beneficiarului proiectului va trebui să ia următoarele *măsuri*:

- deplasarea mijloacelor de transport pe drumurile de pământ sau balastate să se facă cu viteze de maxim 30 km/h;
- asigurarea în permanență o unei bune întrețineri a utilajelor și mijloacelor de transport pentru a se evita depășirile LMA;
- efectuarea regulată a reviziilor tehnice la mijloacele auto și la utilaje pentru ca emisiile să se încadreze în prevederile NRTA 4/1998.

Circulația utilajelor și a mijloacelor de transport folosite se va face în conformitate cu legislația în vigoare pentru fiecare categorie de drum.

Datorită numărului redus de utilaje și mijloace de transport folosite, se poate estima că, impactul zgomotului și vibrațiilor asupra locuitorilor și faunei din zonă va fi nesemnificativ.

1.6.b. Caracteristicile factorului de mediu sol

Condiții geomorfologice și pedogeografice locale

Sub aspect geografic și geomorfologic, perimetrul se găsește în lunca Siretului, partea central nordică a podișului Moldovenesc, cu dealuri domoale ce nu depășesc 400 m.

Geologic și structural zăcămintul de nisip și pietriș analizat este amplasat în marea unitate geotectonică a Platformei Moldovenești. Regimul tectonic de platformă cu ușoare ridicări epirogenetice, pleistocene, se reflectă și în menținerea neschimbată a altitudinilor relative ale teraselor pe distanțe de zeci de kilometri.

În perimetrul analizat află sedimente de vârstă volohiniană și cuaternară.

Volohinianul are o răspândire mare și are o grosime de cca. 1500 m, este alcătuit dintr-o suită monotonă de argile, marne și nisipuri cu intercalații subțiri de calcare și gresii.

Cuaternarul este alcătuit din argilă loessoidă, nisip și pietriș.

Din punct de vedere hidrogeologic, zona este situată în cadrul a două unități: Carpații și Podișul Moldovenesc. Principalele tipuri de structuri hidrogeologice sunt:

- hidrostructuri de descărcare, situate deasupra nivelului de bază. Alimentarea este numai de tip pluvio - nival, debitele fiind funcție de regimul precipitațiilor;
- hidrostructuri aluvionare în lunci, terase și conuri de dejecție, în general cu nivel liber și alimentare din rețeaua hidrografică, dar pentru nivelurile superioare din terasă și o alimentare pluvio - nivală.

Nivelul apei subterane se situează la adâncimi de de 1,0 ... 2,0 m, funcție de cota terenului.

Regimul apelor subterane din lunci este o consecință directă a regimului de precipitații căzute în bazinul hidrografic.

Râul Siret drenează Podișul Moldovei. Datorită situării acestor teritorii într-o zonă de climat temperat cu nuanțe continentale, regimul hidrologic al râului până în secțiunea de calcul are un coeficient de torențialitate de 1237.

Râul Siret se caracterizează prin apariția debitelor maxime, cu precădere, în timpul viiturilor de primăvară - vară, depășind până la de trei ori debitele maxime provenite din topirea zăpezilor în timpul apelor mari de primăvară.

Pe amplasament s-a executat un foraj – F1 (cota + 262,513 m). Din datele forajului executat pe amplasament rezultă următoarea succesiune litologică:

- 0,0 - 0,2 m – sol vegetal de tip aluvial argilo-nisipos,
- 0,2 - 1,6 m – nisip fin la mijlociu,
- 1,6 - 2,8 – nisip grosier,
- 2,8 - 4,3 – pietriș mic și mijlociu,
- 4,3 - 8,6 – pietriș mare și bolovăniș mic,
- 8,6 - 9,0 m – marnă argiloasă.

Nivelul hidrostatic a fost interceptat la 6,518 m, la cota 255,995 m.

Surse de poluare a solului și subsolului în perioada de execuție

Sursele potențiale de poluare a solului și subsolului pot fi datorate:

- depozitării necontrolate a deșeurilor;
- depozitării necontrolate a materiilor și materialelor de construcție;
- scurgerii accidentale de produse petroliere, carburanți și lubrifianți.

Poluanții emiși în timpul perioadei de execuție se pot regăsi, în majoritatea lor, în solurile din vecinătate fronturilor de lucru și a zonelor în care se desfășoară activitatea de construcție.

Murdăria de pe suprafețele utilajelor prost întreținute (unsori, uleiuri, praf, noroi) poate să pătrundă direct în sol sau poate fi antrenată de apele din precipitații.

Potențiala poluare se va manifesta pe o perioadă limitată de timp (pe durata lucrărilor de execuție) și spațial pe o arie restrânsă.

Surse de poluare a solului și subsolului în perioada de exploatare

Analiza proiectului nu a dus la identificarea unor surse de poluare a solurilor în faza de exploatare a obiectivului.

Materialul rezultat în urma săpăturilor se va refolosi la lucrare.

Apariția unor poluări poate fi doar de natură accidentală și presupune manifestarea unor riscuri.

Astfel, pentru perioada de exploatare a obiectivului sursa potențială de poluare a solului o constituie poluarea indirectă datorată traficului din zonă prin emisii de gaze și pulberi în suspensie ce se depun direct pe sol.

Modalități de prevenire a emisiilor pe sol

Pentru prevenirea *poluărilor accidentale* care pot să afecteze factorul de mediu sol, beneficiarul proiectului va lua următoarele măsuri operaționale:

- activitățile care implică întreținere și eventuale reparații ale utilajelor și mijloacelor auto folosite pe amplasamentul studiat vor fi executate de către operatori economici specializați;
- personalul care deservește utilajele și mijloacele auto va verifica funcționarea acestora și va anunța administratorul societății asupra oricărei defecțiuni apărute;
- utilajele care s-au defectat în timpul etapelor de implementare ale proiectului vor fi îndepărtate de pe amplasament;
- pe amplasament nu vor fi stocați carburanți, lubrifianți sau deșeuri (anvelope uzate, uleiuri uzate, baterii auto, etc.);

- nu vor fi amplasate depozite de sorturi sau agregate minerale terenurile adiacente situate la nivelul terasei și luncii râului Siret și care nu fac obiectul prezentului proiect;
- gestionarea corespunzătoare a deșeurilor generate

1.6.c. Caracteristici ale factorului de mediu apa

Din punct de vedere hidrogeologic, Regimul apelor subterane din lunci este o consecință directă a regimului de precipitații căzute în bazinul hidrografic.

Râul Siret drenează Podișul Moldovei. Datorită situației acestor teritorii într-o zonă de climat temperat cu nuanțe continentale, regimul hidrologic al râului până în secțiunea de calcul are un coeficient de torențialitate de 1237.

Râul Siret se caracterizează prin apariția debitelor maxime, cu precădere, în timpul viiturilor de primăvară - vară, depășind până la de trei ori debitele maxime provenite din topirea zăpezilor în timpul apelor mari de primăvară.

Râul Siret (cod cadastral XII - 1) este afluent al Dunării și are următoarele date morfo – hidrografice: suprafața bazinului hidrografic $F = 44835 \text{ km}^2$, din care 42890 km^2 pe teritoriul României; altitudinea medie $H_m = 507 \text{ m}$; lungimea totală a râului $L = 706 \text{ km}$ din care 559 km pe teritoriul României.

Conform Studiului hidrologic nr. 3855 din 7.03.2016, întocmit de Administrația Bazinală de apă Siret – Serviciul Prognoze Bazinale, Hidrologie, Hidrogeologie, debitele cu diferite probabilități de depășire sunt prezentate în următorul tabel

<i>Probabilități de depășire (%)</i>	<i>1</i>	<i>2</i>	<i>5</i>	<i>10</i>
<i>Debite maxime (mc/s)</i>	1000	835	625	470

Apele subterane și de suprafață și utilizarea resurselor de apă

Ape subterane

Apele subterane, principala sursă de alimentare cu apă potabilă a localităților județului Suceava și Botoșani se găsesc din abundență în câmpia Siretului. În întreaga regiune a Moldovei de nord, din care face parte și județul Botoșani, se observă o concordanță între repartiția apelor freatice și principalele unități morfologice. Astfel, în zona câmpiilor piemontane, apele freatice sunt cantonate în depozitele villafronchiene de la 20-60 m la vest până la 3-5 m la contactul cu campia de divagare. Apele freatice din campia de divagare apar la adâncimi reduse 0-5 m, iar mineralizarea lor crește spre campia Siretului superior.

Apele subterane se află la adâncimi de la 60 la 300 m și au o mineralizare puternică, cu excepția depozitelor pliocene și cuaternale care au apă dulci.

Surse de emisii pentru factorul de mediu apă

În perioada de execuție

Extracția și transportul agregatelor minerale nu generează emisii de ape uzate industriale sau menajare. Singurele cantități de apă care se elimină în mediu ca urmare a exploatării nisipurilor și pietrișurilor sunt cele existente în depozitele litologice și care se infiltrează în substrat sub formă de levigat. Apa din depozitele de agregate care se elimină sub formă de levigat, din agregatele excavate în condiții submerse, pe suprafața plajei de exploatare, provine din râul Siret, fiind considerată nepoluantă pentru mediu.

Din tehnologia utilizată nu rezultă ape uzate.

Activitățile desfășurate în timpul lucrărilor specifice proiectului, nu constituie o sursă de risc major, pentru calitatea apei de suprafață-subterană din zonă.

Din perimetrul analizat se vor exploata agregate minerale de râu la o adâncime medie de 4,33 m (cu 1 m deasupra nivelului hidrostatic) respectând regulile de exploatare în regim de terasă.

În cazul excavațiilor și a lucrărilor în terasa la 50 fata de albia r. Siret nu se va înregistra creșterea turbidității naturale a raului Siret.

Turbiditatea (tulburitatea sau turbureala) apei se datorează prezenței în apă a particulelor foarte fine (organice și anorganice) ce se află în suspensie și care nu sedimentează în timp.

O apă tulbure prezintă pericol epidemiologic deoarece particulele în suspensie pot constitui un suport pentru germeii patogeni.

Turbiditatea reprezintă efectul optic de împrăștiere a unui flux luminos la trecerea printr-un mediu fluid care conține particule în suspensie sau în stare coloidală.

Turbiditatea are ca unitate de măsură:

- **grade de turbiditate** sau **grade de siliciu** ce reprezintă dispersia razei incidente la trecerea ei printr-o suspensie ce conține un miligram de dioxid de siliciu într-un decimetru cub de apă – 1 grad de turbiditate corespunde la $1 \text{ mg SiO}_2 / \text{dm}^3 \text{ apă}$.
- **Unități nefelometrice de turbiditate** – UNT sau NTU. $1 \text{ NTU} = 0,13 \text{ grade de siliciu}$.

Determinarea cantitativă a turbidității se realizează în laborator cu turbidimetrul sau spectrofotometrul.

Determinarea turbidității cu turbidimetrul are la bază efectul Tyndall conform căruia apa tulbure devine strălucitoare dacă este traversată de un fascicul luminos, datorită faptului că particulele în suspensie difuzează lateral o parte din razele luminoase.

Determinarea spectrofotometrică se bazează pe măsurarea absorbției luminii de către particulele aflate în suspensie.

Nu sunt necesare măsuri de reducere a impactului asupra parametrului – turbiditate . Acesta nu va fi afectat.

Pe suprafața amplasamentului se pot produce poluări accidentale ale factorului de mediu apă prin scurgerea în mediu a uleiurilor minerale și/sau combustibililor de la mijloacele de transport și/sau utilajele folosite în procesul tehnologic.

Pentru a putea asigura o intervenție rapidă în caz de poluare accidentală generată de pierderi de carburanți și/sau lubrifianți, executantul lucrărilor are obligația să aibă în dotare materiale absorbante

și/sau substanțe neutralizatoare, să intervină imediat și să anunțe autoritățile cu competențe în domeniul apelor și protecției mediului.

Măsuri de reducere a emisiilor în apă

Deoarece singurele emisii pe factorul de mediu apă sunt cele accidentale, pentru a preveni aceste situații, beneficiarul va menține utilajele și mijloacele de transport în stare corespunzătoare de funcționare, orice defecțiune va fi semnalată de personalul care le deservește și remediată în cadrul unităților de service specializate.

Beneficiarul proiectului va îndepărta utilajele de pe amplasament când există riscul producerii de viituri, în momentul emiterii atenționării privind depășirea cotei de atenție.

Pentru prevenirea poluării apelor de suprafață și a apelor freatice sunt prevăzute următoarele măsuri:

Pentru protecția calității apelor de suprafață și subterane se impun următoarele măsuri:

- exploatarea agregatelor minerale este permisă numai în limitele perimetrului temporar de exploatare avizat, cu respectarea condițiilor de scurgere a apei, asigurarea stabilității albiei și malurilor, fără afectarea construcțiilor din zonă care au legătură directă sau indirectă cu regimul scurgerii apelor;

- agregatele minerale se vor exploata sub formă de fâșii care constituie lucrări de decolmatare ale râului Siret;

- respectarea traseelor și a dimensiunilor în profil transversal și respectiv longitudinal, stabilite astfel încât să se realizeze o albie stabilă a cursului de apă, la tranziția debitului de formare;

- îndepărtarea utilajelor de pe amplasament când există riscul producerii de viituri, în momentul emiterii atenționării privind depășirea cotei de atenție.

- manipularea cu atenție și cu respectarea normelor și procedurilor privind depozitarea, manipularea și alimentarea cu combustibili a mijloacelor de transport și utilajelor;

- instruirea personalului privind gestionarea corespunzătoare a tuturor categoriilor de deșeuri generate;

- să nu utilizeze, să nu transporte, să nu depoziteze și să nu manipuleze substanțe periculoase și/sau toxice, sau deșeuri periculoase și/sau toxice, sau orice alte substanțe poluante;

- pentru a preveni poluările accidentale, beneficiarul va lua măsuri pentru menținerea utilajele și mijloacele de transport în stare corespunzătoare de funcționare, orice defecțiune va fi semnalată de personalul care le deservește și remediată în cadrul unităților de service specializate.

Deoarece singurele emisii pe factorul de mediu apă sunt cele accidentale pentru a evita aceste situații accidentale administratorul societății va menține utilajele în stare optimă de funcționare iar orice defecțiune va fi semnalată de personalul care deservește autoutilitarele și mijloacele de transport și remediată în cadrul unităților de service specializate.

Cantitățile de hidrocarburi și uleiuri minerale care pot ajunge în mod accidental în apă provenind de la utilajele de pe amplasament sunt reduse astfel încât nu vor provoca impurificări semnificative ale factorilor de mediu apă.

De asemeni ca măsură operațională de eliminare a poluărilor accidentale cu hidrocarburi și/sau uleiuri toate activitățile necesare pentru întreținere și eventualele reparații ale utilajelor folosite pe amplasamentul studiat vor fi executate în cadrul unor societăți comerciale specializate în prestarea unor astfel de servicii.

1.6.d. Gestiunea deșeurilor

Din activitatea de decolmatare și reprofilare a albiei minore a râului Siret, în **perimetrul** supus analizei, pot rezulta următoarele tipuri de deșeuri:

- deșeuri tehnologice provenite din activitatea de exploatare;
- deșeuri menajere provenite de la personalul implicat în proiect;
- deșeuri de ambalaje (PET-uri).

Deșeuri tehnologice

Ca urmare a folosirii utilajelor terasiere și a mijloacelor de transport, pe perioada derulării activității de extracție și transport a agregatelor minerale rezultă următoarele deșeuri tehnologice:

- *uleiuri uzate* pentru mijloacele de transport auto și pentru utilaje – 4,5 l/an;
- *anvelope uzate* – 1 bucată;

Deșeul inert rezultă de la îndepărtarea stratului de aluviuni argiloase și din materialul levigabil, bolovani care pot fi interceptați în anumite zone.

Deșeuri menajere

Deșeurile menajere organice care rezultă de la personalul care asigură exploatarea și transportul agregatelor minerale – 10 kg/lună X 8 luni de lucru efectiv = 80 kg.

Deșeuri de ambalaje

PET-uri – 2,5 kg/lună X 8 luni de lucru efectiv = 20 kg.

PET-urile vor fi colectate în saci de polietilenă, puși la dispoziție de către beneficiarul proiectului și eliminate prin preluarea lor de către un operator economic autorizat d.p.d.v. al protecției mediului să preia și să elimine această categorie de deșeuri.

Modalități de eliminare a deșeurilor

Pentru gestionarea corespunzătoare a tuturor categoriilor de deșeuri generate, beneficiarul proiectului are următoarele obligații:

să respecte prevederile legale în domeniu, cu scopul evitării daunelor aduse mediului, biodiversității și oamenilor;

să țină evidența tuturor categoriilor de deșeuri generate și a modului de eliminare a acestora;

să instruiască angajații care vor deservi perimetrul de exploatare, în vederea gestionării în mod corespunzător a tuturor categoriilor de deșeuri generate.

Deșeuri tehnologice

Uleiuri uzate

Aceste deșeuri fac parte din categoria deșeurilor periculoase - cod - 13 02 05* Uleiuri minerale neclorurate de motor, de transmisie și de ungere.

Schimburile periodice de ulei se vor realiza în service dar în cazul apariției unei defecțiuni care necesită remediere imediată schimbul de ulei la utilaje se va face pe o suprafață impermeabilizată, fără a afecta solul, apele de suprafață sau freactice.

Schimburile de ulei la mijloacele auto se va face în unități de profil autorizate d.p.d.v. al protecției mediului să achiziționeze acest tip de deșeu.

Anvelope uzate

Anvelopele uzate sunt deșeuri reciclabile, rezultate ca urmare a schimbării anvelopelor uzate la mijloacele auto și vor fi predate o dată cu achiziționarea celor noi, în caz contrar, anvelopele uzate vor fi colectate pe o suprafață impermeabilizată în incinta sediului beneficiarului proiectului și vor fi predate unui operator economic autorizat d.p.d.v. al protecției mediului să achiziționeze acest tip de deșeu.

Modul de gestionare a anvelopelor uzate este reglementat de:

OUG nr. 16 din 26 ianuarie 2001 privind gestionarea deșeurilor industriale reciclabile, actualizată și republicată, și care este în vigoare începând cu data de 21 ianuarie 2007;

HG nr. 170 din 12 februarie 2004 privind gestionarea anvelopelor uzate.

Deșeuri din decopertare și excavare

Deșeul inert rezultat din materialul levigabil, bolovani care pot fi interceptați în anumite zone, va fi transportat și depozitat cu mijloacele beneficiarului proiectului, în locul stabilit de către Primăria comunei.

Deșeul inert (care poate rezulta ca urmare a interceptării unor zone care nu pot fi folosite, ca de exemplu depuneri de mâl, material levigabil, bolovani mari, etc.) este definit ca fiind deșeul care nu suferă nici o transformare semnificativă fizică, chimică sau biologică, nu se dizolvă, nu arde ori nu reacționează în nici un fel, fizic sau chimic, nu este biodegradabil și nu afectează materialele cu care vine în contact într-un mod care să poată duce la poluarea mediului ori să dăuneze sănătății omului. Cantitatea totală de levigat și conținutul de poluanți ai deșeului, precum și ecotoxicitatea levigatului trebuie să fie ne semnificative și, în special, să nu pericliteze calitatea apelor de suprafață și/sau subterane.

Sol nepoluat - solul care este îndepărtat din stratul superior al unei suprafețe de teren în perioada activității extractive desfășurate în suprafața respectivă și care nu este considerat poluat conform *Ordinului ministrului apelor, pădurilor și protecției mediului nr. 756/1997* pentru aprobarea Reglementării privind evaluarea poluării mediului, cu modificările și completările ulterioare.

Modul de gestionare al deșeurilor rezultate din excavare și/sau decopertare este reglementat de *HG nr. 856/2008* privind gestionarea deșeurilor din industriile extractive, act normativ care reglementează gestionarea deșeurilor rezultate din activitatea de prospecțiune, explorare, extracție din subteran sau de exploatare a carierelor, tratare și stocare a resurselor minerale, denumite în continuare deșeuri extractive.

Deșeuri menajere

Deșeurile menajere organice rezultate de la personalul care deservește amplasamentul analizat vor fi colectate într-un recipient (europubelă) etanș (fără scurgere în mediu), acoperit, pus la dispoziția personalului de către beneficiar și eliminate prin preluarea lor de către un operator economic autorizat d.p.d.v. al protecției mediului să preia și să elimine această categorie de deșeuri.

Deșeuri de ambalaje – 15 01 10* - care pot să apară accidental.

PET-urile vor fi colectate în saci de polietilenă, puși la dispoziție de către beneficiarul proiectului și valorificate fiind reciclate prin preluarea lor de către un operator economic autorizat d.p.d.v. al protecției mediului pentru această categorie de deșeuri.

Modul de gospodărire a substanțelor și preparatelor chimice periculoase și asigurarea condițiilor de protecție a factorilor de mediu și a sănătății populației

Operatorul ca asigura tinerea evidenței deșeurilor, conform prevederilor HG 856/2002 privind gestionarea deșeurilor.

Operatorul va asigura raportarea gesetiunii deșeurilor anuale, până la 31 martie a anului următor celui de raportare, conform OUG 92/2021

Substanțele periculoase utilizate în procesul de producție sunt:

Motorină – 0,20 tone/zi lucrătoare x 200 zile lucrătoare = 40,0 tone/an.

Uleiuri minerale folosite ca lubrifianți pentru mijloacele auto și pentru utilaje – 4,5 t/an.

Motorina este un produs petrolier constituit din diferite fracții medii de distilare în compoziția căreia intră hidrocarburi parafinice, naftanice, aromatice și mixte.

Motorina, conform Fișei Tehnice de Securitate prezintă risc de inflamare, se aprinde ușor în contact cu suprafețele încălzite, în contact cu scânteii sau flăcări deschise.

Formează amestecuri explozibile cu aerul, limitele de explozie fiind:

inferioară, % vol. - 6,0;

superioară, % vol. - 13,5.

Normele Generale Române de Protecția Muncii (ed. 2002) indică valori limită de expunere profesională de 700 mg/m³ pentru 8 ore, și de 1000 mg/m³ pentru 15 minute.

Este nocivă prin inhalare, literatura de specialitate indicând riscul ca motorina să favorizeze apariția cancerului de piele.

Pe amplasamentul exploatării nu vor fi stocați combustibili, în nici un fel de rezervoare sau recipiente.

Mijloacele de transport vor fi alimentate cu motorină la stațiile PECO, iar utilajele staționate în balastieră vor fi alimentate cu motorină zilnic, din bidoane metalice omologate aduse cu basculanta.

Se va acorda o atenție sporită manevrării carburanților, nefiind permise scăpări accidentale, atât din considerente de protecția mediului, cât și economice.

Uleiuri minerale - pe amplasamentul proiectului supus analizei nu vor fi stocați lubrifianți, în nici un fel de recipiente.

Schimbările de ulei la mijloacele auto se va face în unități de profil autorizate d.p.d.v. al protecției mediului să achiziționeze acest tip de deșeu.

Uleiurile uzate fac parte din categoria deșeurilor periculoase - cod - 13 02 05* Uleiuri minerale neclorurate de motor, de transmisie și de ungere.

Gestionarea uleiurilor se va face conform prevederilor HG 235/2007 privind gestionarea uleiurilor uzate.

Uleiul uzat rezultat ca urmare a schimbului de ulei la utilaje va fi colectat într-un recipient metalic și predat unui operator economic care este autorizat d.p.d.v. al protecției mediului să achiziționeze acest tip de deșeu. Schimbul de ulei la utilaje se va face pe o suprafață impermeabilizată, fără a afecta solul, apele de suprafață sau freatică.

Este interzisă:

- deversarea uleiurilor uzate în apele de suprafață, apele subterane și în sistemele de canalizare;
- evacuarea pe sol sau depozitarea în condiții necorespunzătoare a uleiurilor uzate, precum și abandonarea reziduurilor rezultate din valorificarea și incinerarea acestora;

- valorificarea și incinerarea uleiurilor uzate prin metode care generează poluare peste valorile limită admise de legislația în vigoare;
- amestecarea diferitelor categorii de uleiuri uzate cu alte tipuri de uleiuri conținând bifenili policlorurați sau alți compuși similari și/sau cu alte tipuri de substanțe și preparate chimice periculoase;
- amestecarea uleiurilor uzate cu motorina, ulei de piroliză, ulei nerafinat tip P3, solvenți, combustibil tip P și reziduuri petroliere, și utilizarea acestui amestec drept carburant;
- amestecarea uleiurilor uzate cu alte substanțe care impurifică uleiurile;
- incinerarea uleiurilor uzate în alte instalații decât cele prevăzute în *HG nr. 128/2002* privind incinerarea deșeurilor, cu modificările și completările ulterioare;
- colectarea, stocarea și transportul uleiurilor uzate în comun cu alte tipuri de deșeuri;
- utilizarea uleiurilor uzate ca agent de impregnare a materialelor.

Schimbarea acumulatorilor auto se va face numai la unități specializate, de profil.

Aceste deșeuri fac parte din categoria deșeurilor periculoase - cod - 16 06 01* Baterii și acumulatori.

Modul de gestionare a deșeurilor de baterii și acumulatori este reglementat de HG nr. 1132 din 18 septembrie 2008 privind regimul bateriilor și acumulatorilor și al deșeurilor de baterii și acumulatori.

I.7. Cerințele legate de utilizarea terenului necesare pentru execuția proiectului:

I.7.a. Categoria de folosință a terenului:

Titularul deține următoarele documente:

- Terasa Bucecea, în suprafață de 15.970 mp, va fi amplasată pe un teren în suprafață totală de 20.000 mp, proprietatea SC AGREMIN TRANS SRL, conform Contractului de vanzare nr. 1983 din 10.05.2021
- Certificat de urbanism nr. 38 din 12.04.2022, emis de Primăria orașului Bucecea , județul Botoșani
- Studiu hidrologic nr. 3855 din 7.03.2016, întocmit de Administrația Bazinală de apă Siret – Serviciul Prognoze Bazinale, Hidrologie, Hidrogeologie
- Studiu hidrogeologic, întocmit de SC GEOTEHNIK SRL Iași

I.7.b. Suprafețele de teren ce vor fi ocupate temporar/permanent de către proiectul propus:

Terasa Bucecea, este amplasată în orașul Bucecea, pe malul stâng al râului Siret, la 50 m de acesta, între bornele CSA 367 și CSA 366.

Terasa Bucecea, în suprafață de 17.630 mp, va fi amplasată pe un teren în suprafață totală de 20.000 mp, proprietatea SC AGREMIN TRANS SRL, conform Contractului de vanzare nr. 1983 din 10.05.2021.

Diferența de suprafață, respectiv 2.370 mp este reprezentată de pilierii de siguranță, după cum urmează:

- 5 m față de drumul de exploatare de pe latura estică;
- 2 m față de terenurile de pe laturile nordică și sudică;
- 50 m față de albia râului Siret aflat pe latura vestică.

Accesul în perimetru se va face din DN 29C prin intermediului DJ 208D și a unui drum de exploatare existent pe raza orașului Bucecea.

Amplasamentul se învecinează cu terenuri proprietăți particulare, drumul de exploatare și râul Siret.

Din perimetrul analizat se vor exploata agregate minerale de râu la o adâncime medie de 4,33 m (cu 1 m deasupra nivelului hidrostatic) respectând regulile de exploatare în regim de terasă. La finalizarea exploatării, se va auce terenul la starea inițială, prin umplerea cu pământ.

Exploatarea agregatelor minerale de râu este permisă numai în limitele perimetrului de exploatare avizat de ANRM, cu asigurarea stabilității terenului, fără afectarea construcțiilor din zonă ce au legătură directă sau indirectă cu regimul scurgerii apelor.

- ✚ **Perimetrul de exploatare se află în situl Natura 2000 - ROSAC/ROSCI0391 Siretul Mijlociu Bucecea (S=586ha), pe o suprafață de 15.970 mp(1,59ha) ce reprezintă 0,27%.**
- ✚ **Cantitatea de nisip și pietriș existentă în cadrul perimetrului este de 65.000 mc. Terasa Bucecea, prezintă următoarele caracteristici:**
 - suprafață, lungime, lățime:**
 - S = 15.970 mp;
 - Lmed = 163 m;
 - lmed = 98 m;
 - **adâncimea de exploatare:**
 - hmed = 4,24 m;
 - hmax = 5,88 m (pe profilul 3);
 - **cantitate de resursă existentă în cadrul perimetrului:**
 - Cresursă = 67.779 mc;
 - **din care:**
 - Cdecopertă = 2.799 mc;
 - Cnisip și pietriș = 65.000 mc
 - **cantitate de agregate ce urmează a fi exploatată, defalcat pe ani:**
 - Cnisip_preliminată_2022-2023 = 65.000 mc
- ✚ **Situl N2000 - ROSCI0391 Siretul Mijlociu Bucecea – se află în administrarea AGENȚIEI NAȚIONALE A ARIILOR NATURALE PROTEJATE**
- ✚ **Situl N2000- ROSCI0391 Siretul Mijlociu Bucecea – are Plan de Management aprobat prin Ordinul ministrului mediului, apelor și pădurilor nr. 1205/2016 privind aprobarea Planului de management și a Regulamentului sitului ROSCI0391 Siretul Mijlociu - Bucecea**

✚ În urma lucrărilor de regularizare ce se vor realiza în zonă, se va extrage o cantitate de 65 000 mc agregate minerale de râu.

Prin grija beneficiarului se va asigura întreținerea corespunzătoare și udarea drumului pe care se transportă materialul excavat pentru a nu crea disconfort pentru locuitori.

I.8. Serviciile suplimentare solicitate de implementarea proiectului propus respectiv modalitatea în care accesarea acestor servicii suplimentare poate afecta integritatea ariei ROSAC/ROSCI0391 Siretul Mijlociu Bucecea

Pentru implementarea proiectului analizat nu sunt necesare servicii suplimentare.

I.9. Durata construcției, funcționării, dezafectării proiectului și eșalonarea perioadei de implementare a PP:

Cantitatea de nisip și balast propusă spre exploatare din perimetrul este de 65 000 mc de nisip și pietriș.

Durata deschiderii exploatarei: 30 zile

Durata de functionare: 8 luni

Dezafectarea construcției: 30 zile

La sfârșitul activității de exploatare se realizează refacerea terenului (nivelarea), după care are loc predarea amplasamentului de către beneficiar către un reprezentant al SGA BOTOȘANI.

I.10. Activități care vor fi generate ca rezultat al implementării proiectului propus:

Ca urmare a implementării proiectului extragere agregatelor minerale de râu din **perimetrul de exploatare** , vor mai apărea următoarele activități:

- generarea unor deșeuri (deșeuri menajere, pământ steril, cauciucuri uzate, acumulatori auto, uleiuri uzate);
- transportul agregatelor minerale extrase;
- sortarea agregatelor minerale extrase.

Prin implementarea proiectului, în mod secundar, sunt generate și următoarele activități:

- furnizarea materiei prime pentru fabricarea cimentului și betonului;
- furnizarea agregatelor de balastieră pentru realizarea coperților asfaltice;
- furnizarea pietrișului pentru balastarea drumurilor;

I.11. Descrierea proceselor tehnologice ale proiectului:

Aceste aspecte au fost analizate în subcapitolul - DESCRIEREA CONSTRUCTIVA, FUNCTIONALA SI TEHNOLOGICA.

Metoda de exploatare folosită este impusă de către A.N. APELE ROMÂNE A.B.A. Siret Bacău și SGA BOTOȘANI, prin intermediul autorizației anuale de gospodărire a apelor, în care sunt trasate direcțiile și sensul exploatării, grosimea stratului exploatat, cantitățile și restricțiile ce se aplică în vederea protejării malurilor râului împotriva eroziunii și slăbirii, fisurării malurilor în perioadele cu viituri puternice.

Metoda de exploatare ce se aplică, este completată în vederea unei exploatări raționale prin prevederile permisului de exploatare acordat de către Agenția Națională Pentru Resurse Minerale București și în care sunt fixate măsuri, restricții, obligații și termeni în vederea asigurării protecției resursei care face obiectul activității de extracție. De asemenea metoda de exploatare ce se aplică ține cont de condițiile impuse de reprezentanții Agenției pentru Protecția Mediului și ai Primăriei locale.

Plecând de la aceste considerente, metoda de extracție folosită este următoarea: exploatarea mecanizată cu draglină, excavator, volă, pe fâșii paralele, succesive, orientate longitudinal dinspre aval spre amonte și dinspre firul apei spre mal, fără a depăși cota talvegului, funcție de caracteristicile depozitului aluvionar, de amplasament și de prognoza dinamicii debitelor solide și lichide ale râului.

I.12. Caracteristicile planurilor/proiectelor existente propuse sau aprobate ce pot genera impact cumulativ cu PP care este în procedură de evaluare și care poate afecta aria ROSAC/ROSCI0391 Siretul Mijlociu Bucecea:

În zona perimetrului dar și în vecinătate nu se desfășoară alte activități care împreună ar putea genera un potențial impact negativ cumulativ.

I.13. Expunerea motivelor care au condus la selectarea variantelor alese si o descriere a modului în care s-a efectuat evaluarea, inclusiv orice dificultati întâmpinate în prelucrarea informatiilor cerute

În identificarea alternativelor și analiza acestora, s-a ținut cont de o serie de factori legislativi și factori de natură funcțională (utilitatea obiectivului).

S-au propus următoarele variante alternative pentru perimetrul:

Alternativa 0 - menținerea amplasamentului în stadiul de folosiță actual.

În acest caz terenul își va menține încadrarea în cadrul funcționalității zonale ca suprafața teren neproductiv, însă există riscul de erodării malului stâng cu prăbușiri de mal și modificarea caracteristicilor de habitat de pe acest mal.

Alternativa I - executarea lucrărilor de extragere agregate minerale în vederea regularizării și decolmatării în perimetrul doar prin metoda cu bazin deschis sau metoda clasică de exploatare – la firul apei - Zona de exploatare în spațiu deschis.

Această metodă este limitată ca timp de aplicare datorită faptului că va genera un impact negativ semnificativ asupra ihtiofaunei în perioada de depunere a pontelor sau de vulnerabilitate a acestora.

Alternativa II –extragerea nisipului și pietrișului se face în regim de terasă.

Alternativele studiate se diferențiază în special la criteriile:

Impactul asupra mediului pentru perioada de construcție (poluare atmosferică, climă, sol, zgomot);

Impactul asupra mediului pentru perioada de operare (poluare atmosferică, climă, sol, zgomot);

Impactul asupra faunei și florei pe perioada de construcție și operare;

Impactul negativ asupra ariilor protejate, Natura 2000 și a altor zone de mediu sensibile (zone umede, împăduriri, rute de migrație animale, etc)

Impactul asupra peisajului

Pentru a avea o vedere de ansamblu a acestor criterii, consultantul a definit pentru fiecare criteriu un set de elemente pentru analiză și ținte ce trebuie atinse, folosind metoda matriceală.

Aceste sisteme de cuantificare asigură o informație cu caracter cantitativ pe baza unor note care se acordă fiecărui efect asupra: calității apei, aerului, solului, menținerii unui stadiu favorabil de conservare a biodiversității, unor aspecte socio – umane, aspecte ce țin de sănătatea populației, etc.

Tabel 1. Analiza alternativelor

Descrierea Alternativelor/variantelor	Criteriu	Elemente analizate	Nota acordată
Alternativa 0	Impactul asupra mediului pentru perioada de construcție (poluare aer, sol, zgomot)	Neimplementarea proiectului nu determină emisii în atmosferă, asupra calității apelor subterane și supraterane, asupra solului, biodiversității locale, așezării umane.	0

Descrierea Alternativelor/variantelor	Criteriu	Elemente analizate	Nota acordată
	Impactul asupra mediului pentru perioada de operare (poluare atmosferică, climă, sol, zgomot)	Neimplementarea proiectului nu determină emisii în atmosferă, asupra calității apelor subterane și supraterane, asupra solului, biodiversității locale, așezării umane.	0
Alternativa 1	Protecția calității aerului	Pe perioada execuției excavațiilor nu se produc pulberi deoarece aluviunile depuse în albia minoră au o umiditate ridicată și nu au loc antrenări de particule în atmosferă. Transportul aluviunilor determină apariția de emisii generate de autobasculante: <ul style="list-style-type: none"> • emisii de noxe de la arderea carburantului; • emisii de pulberi antrenate de pe calea de rulare – drumurile care asigură accesul la perimetrul 	-1
	Asigurarea calității apelor de suprafață și subterane	Îndepărtarea aluviunilor din perimetrul analizat va determina reducerea presiunii asupra malului și implicit a eroziunii în segmentul de râu afectat de lucrările de decolmatare. În perioada execuției lucrărilor va crește turbiditatea apei pe o distanță de cca. 200 m de zona frontului de lucru.	-2
	Protecția calității solului	În perioada de excavare pot să apară poluări reduse ale solului ca urmare a scurgerilor accidentale de carburanți și/sau lubrefianți. În lipsa lucrărilor, terenurile de pe cele două maluri, situate în imediata vecinătate a apei, se vor diminua ca urmare a prăbușii malului în urma fenomenului de eroziune activă. Aceste prăbuși vor determina pierderi ale unor suprafețe acoperite cu vegetație ierboasă și a unor terenuri agricole. Realizarea decolmatării va permite conservarea acestor suprafețe. Realizarea unei căi noi de acces va determina modificări ale solului pe amplasamentul acesteia și de-a lungul său.	+1
	Sănătatea populației	Nici un impact.	0
	Zgomot și vibrații	Impact negativ redus în perioada de exploatare a agregatelor minerale.	-1
	Asigurarea protecției peisajului natural, cultural și istoric	Impact negativ nesemnificativ în perioada de exploatare Impact pozitiv asupra peisajului prin reducerea eroziunii malurilor.	-1
	Aspecte socio - economice	Impact pozitiv prin crearea de noi locuri de muncă atât în zonă cât și în general în construcții. Formarea unei concurențe reale la nivel zonal între societățile care excavează balast cu impact pozitiv asupra pieții materialelor de construcții.	+2

Descrierea Alternativelor/variantelor	Criteriu	Elemente analizate	Nota acordată
		Asigurarea necesarului de nisip și pietriș la nivel local. Reducerea eroziunii malului și a pierderilor suprafețelor de teren agricol.	
	Biodiversitatea	Lucrările de decolmatare vor determina îndepărtarea din albie a aluviunilor acumulate și vor determina protecția malului prin atragerea curentului apei către centru albiei. Impact negativ semnificativ temporar asupra speciilor de ihtiofauna prin folosirea metodei de exploatare agregate minerale “bazin deschis” perioada de reproducere și de vulnerabilitate a peștilor 1 aprilie – 1 octombrie. Realizarea unei noi căi de acces va produce impact negativ semnificativ asupra biodiversității de-a lungul acestui traseu și va determina fragmentarea suplimentară a habitatelor.	-3
	Impact transfrontalier	Nici un impact.	0
TOTAL PUNCTAJ NOTA		- 5	
Alternativa 2	Protecția calității aerului	Pe perioada realizării excavațiilor nu se produc pulberi deoarece extragerea nisipului și pietrișului se face în regim de terasă. Utilizarea căilor de acces existente exclude fragmentarea suplimentară a habitatelor la nivelul malurilor râului în zona implementării proiectului. Transportul agregatelor determină apariția de emisii generate de autobasculante: <ul style="list-style-type: none"> emisii de noxe de la arderea carburantului; emisii de pulberi antrenate de pe calea de rulare – drumurile care asigură accesul la perimetru 	-1
	Asigurarea calității apelor de suprafață și subterane	Îndepărtarea/extragerea nisipului și pietrișului se face în regim de terasă. În perioada execuției lucrărilor NU va crește turbiditatea naturală a râului Siret.	-1
	Protecția calității solului	În perioada de excavare pot să apară poluări reduse ale solului ca urmare a scurgerilor accidentale de carburanți și/sau lubrefianți. Utilizarea unor căi de acces existente elimină impactul potențial asupra unor noi suprafețe generat de ocuparea temporară a acestora și tasarea materialelor pământoase de pe alte suprafețe situate albia minoră a râului.	-1
	Sănătatea populației	Nici un impact.	0
	Zgomot și vibrații	Impact negativ redus în perioada de exploatare a	-1

Descrierea Alternativelor/variantelor	Criteriu	Elemente analizate	Nota acordată
		agregatelor minerale.	
	Asigurarea protecției peisajului natural, cultural și istoric	Impact negativ nesemnificativ în perioada de exploatare a agregatelor minerale. Impact pozitiv asupra peisajului prin reducerea eroziunii malului. Creerea unei noi căi de acces va afecta piesajul zonei.	-1
	Aspecte socio - economice	Impact pozitiv prin crearea de noi locuri de muncă atât în zonă cât și în general în construcții. Formarea unei concurențe reale la nivel zonal între societățile care excavează balast cu impact pozitiv asupra pieții materialelor de construcții. Asigurarea necesarului de nisip și pietriș la nivel local. Reducerea eroziunii malurilor și a pierderilor suprafețelor de teren agricol.	+2
	Biodiversitatea	Lucrările de extragerea nisipului și pietrișului se face în regim de terasă. Nu vor fi afectate condițiile naturale de habitat care asigura protecția speciilor de interes cnservativ din acest sit N2k.	0
	Impact transfrontalier	Nici un impact.	0
TOTAL PUNCTAJ NOTA		- 3	

Având în vedere cele prezentate anterior a fost propusă spre implementare Alternativa nr. II, având punctajul cel mai mic - 3.

Accesul în perimetru se va face din DN 29C prin intermediului DJ 208D și a unui drum de exploatare existent pe raza orașului Bucecea.

Amplasamentul se învecinează cu terenuri proprietăți particulare, drumul de exploatare și râul Siret.

Terasa Bucecea este amplasată în situl Natura 2000 **ROSAC/ROSCI0391 - Siretul Mijlociu – Bucecea.**

Exploatarea agregatelor minerale de râu este permisă numai în limitele perimetrului de exploatare avizat de ANRM, cu asigurarea stabilității terenului, fără afectarea construcțiilor din zonă ce au legătură directă sau indirectă cu regimul scurgerii apelor.

II. Informații privind aria ROSCI0391 Siretul Mijlociu-Bucecea afectată de implementarea PP

II.1. Date generale privind situl Natura 2000 ROSAC/ROSCI0391 Siretul Mijlociu-Bucecea

Terasa Bucecea, este amplasată în orașul Bucecea, pe malul stâng al râului Siret, la 50 m de acesta, între bornele CSA 367 și CSA 366.

Terasa Bucecea, în suprafață de 17.630 mp, va fi amplasată pe un teren în suprafață totală de 20.000 mp, proprietatea SC AGREMIN TRANS SRL, conform Contractului de vanzare nr. 1983 din 10.05.2021.

Diferența de suprafață, respectiv 2.370 mp este reprezentată de pilierii de siguranță, după cum urmează:

- 5 m față de drumul de exploatare de pe latura estică;
- 2 m față de terenurile de pe laturile nordică și sudică;
- 50 m față de albia râului Siret aflat pe latura vestică.

Accesul în perimetru se va face din DN 29C prin intermediului DJ 208D și a unui drum de exploatare existent pe raza orașului Bucecea.

Amplasamentul se învecinează cu terenuri proprietăți particulare, drumul de exploatare și râul Siret.

Din perimetrul analizat se vor exploata agregate minerale de râu la o adâncime medie de 4,33 m (cu 1 m deasupra nivelului hidrostatic) respectând regulile de exploatare în regim de terasă. La finalizarea exploatării, se va auce terenul la starea inițială, prin umplerea cu pământ.

Exploatarea agregatelor minerale de râu este permisă numai în limitele perimetrului de exploatare avizat de ANRM, cu asigurarea stabilității terenului, fără afectarea construcțiilor din zonă ce au legătură directă sau indirectă cu regimul scurgerii apelor.

- ✚ **Perimetrul de exploatare se află în situl Natura 2000 - ROSAC/ROSCI0391 Siretul Mijlociu Bucecea (S=586ha), pe o suprafață de 15.970 mp(1,59ha) ce reprezintă 0,27%.**
- ✚ **Cantitatea de nisip și pietriș existentă în cadrul perimetrului este de 65.000 mc. Terasa Bucecea, prezintă următoarele caracteristici:**
 - suprafață, lungime, lățime:**
 - S = 15.970 mp;
 - Lmed = 163 m;
 - lmed = 98 m;
 - **adâncimea de exploatare:**
 - hmed = 4,24 m;
 - hmax = 5,88 m (pe profilul 3);

- **cantitate de resursă existentă în cadrul perimetrului:**
 - Cresursă = 67.779 mc;
 - **din care:**
 - Cdecopertă = 2.799 mc;
 - Cnisip și pietriș = 65.000 mc
 - **cantitate de agregate ce urmează a fi exploataată, defalcat pe ani:**
 - Cnisip_preliminată_2022-2023 = 65.000 mc
- ✚ **Situl N2000 – ROSAC/ROSCI0391 Siretul Mijlociu Bucecea – se află în administrarea AGENȚIEI NAȚIONALE A ARIILOR NATURALE PROTEJATE**
- ✚ **Situl N2000- ROSCI0391 Siretul Mijlociu Bucecea – are Plan de Management aprobat prin Ordinul ministrului mediului, apelor și pădurilor nr. 1205/2016 privind aprobarea Planului de management și a Regulamentului sitului ROSCI0391 Siretul Mijlociu - Bucecea**
- ✚ Siretul mijlociu-Bucecea a fost declarat sit Natura 2000, În conformitate cu Ordinul ministrului mediului și dezvoltării durabile nr. 1964/2007 privind instituirea regimului de arie naturală protejată a siturilor de importanță comunitară, ca parte integrantă a rețelei ecologice europene Natura 2000 în România, modificat și completat cu Ordinul ministrului mediului și pădurilor nr. 2387/2011, Siretul Mijlociu – Bucecea este arie naturală protejată, sit Natura 2000 de interes comunitar.
- ✚ Situl este important pentru specii și habitate de interes comunitar, enumerate în Anexa I și în Anexa II a Directivei Consiliului 92/43/CE privind conservarea habitatelor naturale și a speciilor de floră și faună sălbatică, precum și în Anexa 2 și Anexa 3 a Ordonanței de urgență a Guvernului nr. 57/2007 privind regimul ariilor naturale protejate, conservarea habitatelor naturale, a florei și faunei sălbatică, cu modificările și completările ulterioare, aprobată cu modificări și completări prin Legea nr. 49/2011, cu modificările și completările ulterioare.
- ✚ Conform HG 685/2022 – Hotărârea privind instituirea regimului de arie naturală protejată și declararea ariilor speciale de conservare ca parte integrantă a rețelei ecologice europene Natura 2000 în România, Art. 2. — (1) Ariile speciale de conservare prevăzute la art. 1 sunt siturile de importanță comunitară pentru care s-au stabilit măsuri de conservare, prevăzute în anexa nr. 2.

II.1.a. Suprafața siturilor Natura 2000 ROSAC/ROSCI0391 Siretul Mijlociu-Bucecea conform Formularului Standard

Aria de Protecție Specială **ROSAC/ROSCI0391 - Siretul Mijlociu – Bucecea** are următoarele caracteristici fizico-geografice:

LOCALIZAREA SITULUI							
Coordonatele sitului	Suprafața	Lungimea	Altitudine (m)			Regiunea biogeografică	
Latitudine	sitului (ha)	sitului (km)	Min	Max	Med	Alpina	Continentală
47.0114888			.	.	.		

	586,70		250	276	260		X
Longitudine 26.0069111							
Regiunile administrative							
NUTS %	Numele județului						
RO012	22% Botoșani						
RO015	78% Suceava						

Starea de conservare favorabilă a habitatelor este condiția esențială pentru menținerea echilibrului ecosistemului, și deci, pentru menținerea stării de conservare favorabilă a speciilor care constituie obiectivele de conservare ale sitului menționat.

II.1.b. Tipuri de ecosisteme și habitate prezente în ROSAC/ROSCI0391 Siretul Mijlociu-Bucecea conform Formularului Standard

Conform Formularului Standard Natura 2000 Situl este amplasat în zona sud-estica a Podisului Sucevei, în sectorul șeii Bucecea-Vorona cu altitudini cuprinse între 250 i 150 metri.

Caracteristic acestei regiuni este relieful de dealuri joase sau câmpii deluroase, dezvoltate pe depozite monoclinale (usor înclinate spre sudest), cu pante slabe, cu vai foarte largi, cu interfluvii ca niste platouri si cu energie de relief redusa, în medie 30-40 metri.

Clima: este temperat - continentală, influentată puternic de masele de aer din estul continentului, fapt ce determină ca temperatura medie anuală să fie mai redusă decât în restul țării (8-90 C), cu precipitații variabile, cu ierni sarace în zapada, cu veri ce au regim scazut de umezeala, cu vânturi predominante din nord - vest și sud – vest. Vecinătatea cu marea câmpie Euro-Asiatică influențează regimul temperaturii aerului și al precipitațiilor spre valori caracteristice climatului continental-excesiv.

Specia *Unio crassus* a fost găsită în in baltile situate mai jos de barajul lacului de acumulare Bucecea de pe Siret, in preajma localitatii cu același nume.

Cod	%	Clase de habitate
N06	37.06	Râuri, lacuri
N07	5.47	Mlaștini, turbării
N12	18.16	Culturi (teren arabil)
N14	13.64	Pășuni
N16	25.67	Păduri de foioase

II.2. Date despre prezența, localizarea, populația și ecologia speciilor și/sau habitatelor de interes comunitar prezente pe suprafața și în imediata vecinătate a PP, menționate în formularul standard ROSCI0391 Siretul Mijlociu-Bucecea

Tipuri de habitate prezente în sit și evaluarea sitului în ceea ce le privește

cod	Denumire habitat	%	Reprez.	Supr. Rel.	Conserv.	Global
6430	Comunități de liziera cu ierburi înalte higrofile de la	2	B	C	B	B

nivelul câmpiilor, pâna la cel monta alpin					
--	--	--	--	--	--

Specii prevazute la articolul 4 din Directiva 2009/147/CE, specii enumerate în anexa II la Directiva 92/43/CEE și evaluarea sitului în ceea ce le privește			
Cod	Denumire științifică		
1355	<i>Lutra lutra</i>	P	C B
1130	<i>Aspius aspius</i>	P	C B
2511	<i>Gobio kessleri</i>	P	C B
1138	<i>Barbus meridionalis</i>	P	C B
1124	<i>Gobio albipinnatus (porcușor de nisip)</i>	P	C B
1149	<i>Cobitis taenia</i>	P	C B
1146	<i>Sabanejewia aurata</i>	P	C B
1032	<i>Unio crassus</i>	P	C B

Date bio – ecologice ale tipului de habitat ce constituie obiectivul managementului conservativ al sitului ROSCI0391, conform cu MANUALUL DE INTERPRETARE A HABITATELOR NATURA 2000 DIN ROMÂNIA

6430 - Comunități de liziera cu ierburi înalte higrofile de la nivelul câmpiilor, pâna la cel monta alpin



Figure 5. Imagine caracteristica a tipului de habitat 6430

Descriere.

Este un habitat alcătuit din comunități („buruienări”) de plante ierboase foarte înalte, diverse din punct de vedere al compoziției speciilor. Cele mai multe se cantonează de-a lungul pâraielor și pădurilor galerii din lungul acestora, iar cele mai reprezentative se găsesc în etajul dealurilor înalte și până la nivelul etajului molidului. Solurile pe care se instalează sunt jilave, cu un exces de umiditate moderat, permanent umectate de către pâraiele din imediata apropiere. Cele mai reprezentative comunități de buruienării înalte (care nu trebuie confundate cu comunitățile de buruieni ce se leagă nemijlocit de activitățile omului) sunt cele formate din omag tauric, omag

galben vulpesc, iarba ciutei austriacă, pălămida lui Waldstein, brânca ursului palmată, diverse specii de captalan, telekia, crețușcă, anghelică aromată, mărar aromat, cânepa codrului, lăptucă mov alpină, piciorul caprei, iarba zburătorului etc. Comunitățile de la altitudini joase sunt adesea puternic degradate și invadate de buruieni antropofile, uneori masiv chiar de specii venite de pe alte continente (floarea soarelui, nap porcesc, rudbeckia, reynoutria etc). Aceste comunități sunt adăpost pentru o gamă foarte largă de nevertebrate dar sunt și un habitat de bază și loc de hrănire important pentru multe specii de mamifere mici și mari, de aceea protejarea lor atentă fiind o necesitate. Ele completează adesea cu biomasa lor mare habitatul pădurilor galerii de luncă (91E0*) și rolul acesteia de coridor ecologic. De aceea, în problemele legate de conservare trebuie vizate împreună pentru menținerea unei funcționări adecvate a acestor coridoare.

Comunitățile de liziera de pe malul apelor se caracterizează prin specii de talie înaltă, fiind foarte diversificate în componenta floristică și structură. Tipul de habitat este reprezentat prin mai multe subtipuri. Subtipul 37.7 cuprinde comunități nitrofile de buruienisuri înalte de pe marginea apelor și de-a lungul lizierei arboretelor. Ele aparțin ordinelor *Glecometalia hederaceae* și *Convuletalia sepium* (*Senecion fluviatilis*, *Aegopodium podagrariae*, *Convolvulion sepium*, *Filipendulion*). Subtipul este răspândit în toată țara, mai ales în luncile râurilor, îndeosebi pe cursurile lor mijlocii și inferioare. Subtipul 37.8 cuprinde vegetația de talie înaltă de pe malul pâraurilor din vaile etajului montan și subalpin aparținând clasei *Betulo-Adenostyletea*. Subtipul se întâlnește de-a lungul întregului lanț carpatic.

Distribuitie.

Maramures, Muntii Rodna, Bazinul Sucevei, Bazinul Jijiei, Bazinul Bistritei Aurii, Mt. Ceahlau, Muntii Calimani, Bazinul Bahluiului, Valea Trotusului, Muntii Hasmas, Muntii Gurghiului, V. Nemptisorului, Subcarpatii Neamtului, Bazinele Tarcaului și Neamtului, Muntii Vrancei, Bazinul Tazlului, Muntii Harghita, Bazinul Râmnicului Sarat, Cheile Tisitei, V. Siretului, Bazinul Susita, Bazinul Milcovului, Muntii Baraolt,

Condiții de biotop. Factori limitativi.

În etajele montan și subalpin (500-2260 m alt) în condiții de temperaturi medii anuale cuprinse între -1,5°C și 7,5°C și precipitații între 800 mm/an și 1400 mm/an. Se dezvoltă pe pietrisuri, prundisuri, litosoluri, soluri coluviale umede, pseudogleice, și rendzine cu pH neutru și acid (6,7-7) adesea bogate în nitrați.

Specii caracteristice.

Glechoma hederacea, *Epilobium hirsutum*, *Senecio fluviatilis*, *Filipendula ulmaria*, *Angelica archangelica*, *Petasites hybridus*, *Cirsium oleraceum*, *Chaerophyllum hirsutum*, *Aegopodium podagraria*, *Alliaria petiolata*, *Geranium robertianum*, *Silene dioica*, *Lamium album*, *Crepis paludosa*, *Lysimachia punctata*, *Aconitum lycoctonum*, *Aconitum napellus*, *Geranium sylvaticum*, *Trollius europaeus*, *Adenostyles alliariae*, *Cicerbita alpina* s.a.

Asociații vegetale caracteristice.

Aconitetum taurici Borza 1934 ex Coldea 1990, *Adenostylo-Doronicetum austriaci* Horvat 1956 (syn.: *Adenostyletum alliariae banaticum* Borza 1946); *Cirsio waldsteinii-Heracleetum transsilvanici* Pawł. ex Walas 1949 (syn.: *Cardueto-Heracleetum palmate*

**Prezența habitatului în perimetrul lucrărilor sau în vecinătate
Habitatul nu a fost semnalată în perimetrul lucrărilor în perioada observațiilor noastre.**

Distanța aproximativă dintre amplasamentul proiectului și amplasarea acestui tip de habitat conform PM – Hărți de distribuție – este mai mare de 500m.

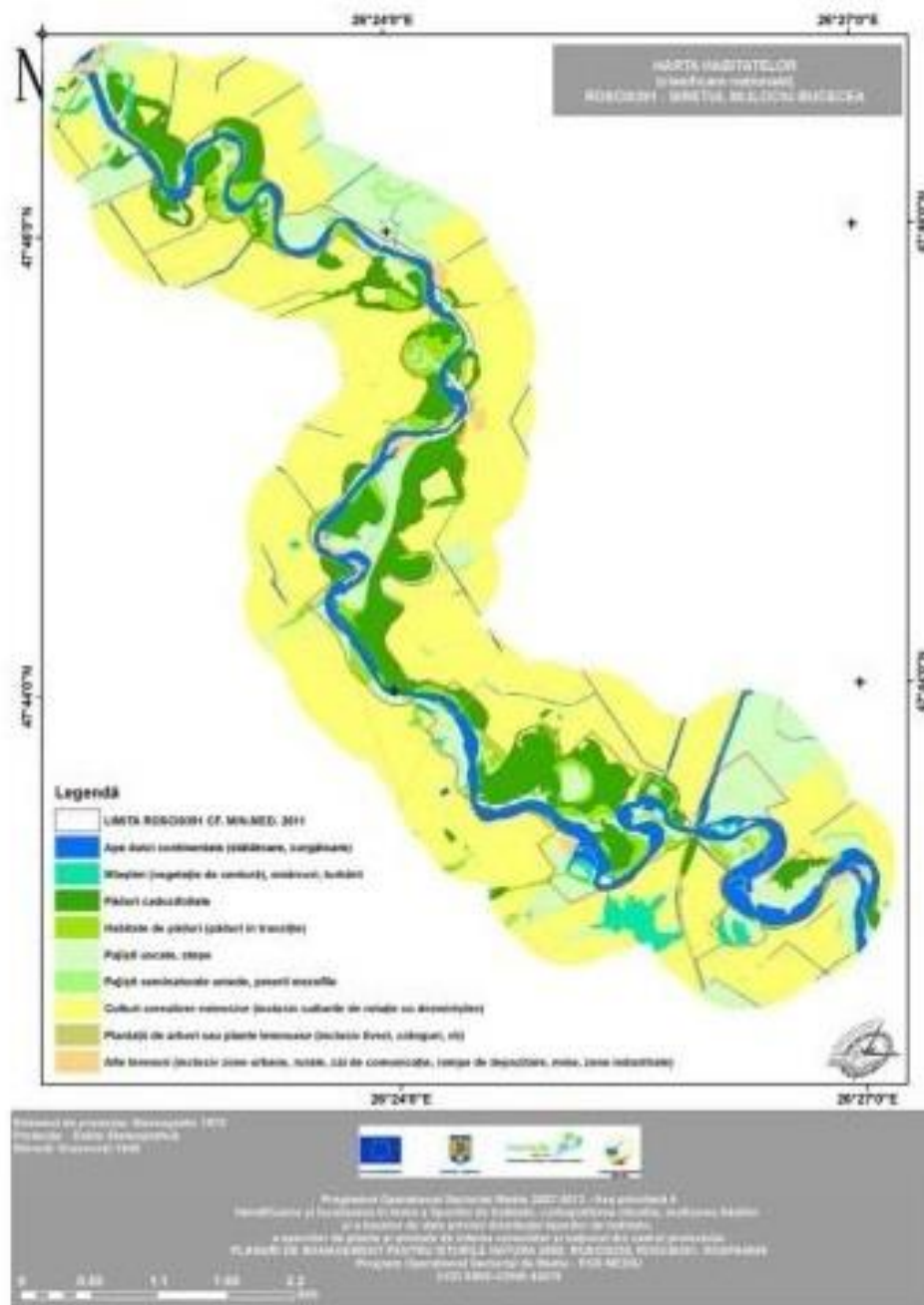


Figure 6. Harta distribuției habitatelor conform Planului de Management

Date bio-ecologice și etologice ale speciilor ce constituie obiectivul managementului conservativ conform Formularului Standard

1355 *Lutra lutra*



Etimologia denumirii științifice

Numele de gen și cel de specie provin din cuvântul latin *lutra*, *lutria* – vidră.

Taxonomie

Categoria: Animalia

Clasa: Mammalia

Ordinul: Carnivora

Familia: Mustelidae

Genul: *Lutra*

Specia: *L. lutra*

Descriere

Vidra este un mamifer adaptat la viața acvatică și se regăsește în toate bazinele hidrografice din România. Are un corp lung și șerpuitor de circa 70-90 cm și o greutate de 8-15 kg. Coadă este groasă la bază și ascuțită la vârf, musculoasă, lungă de 40 cm. Capul este mic și aplatizat, cu un bot scurt și rotunjit, mustați lungi și stufoase de culoare gălbuie, urechi rotunde și mici. Membrele vidrei sunt scurte în raport cu corpul, cu unghii puternice, care ajută la săpat, între degete având o membrană care servește la înot. Blana, cu un important rol de protecție, este lucioasă, formată din două rânduri de peri deși, cu spicul scurt, prin care nu pătrunde apa, culoarea fiind cafeniu închis pe spate și mai deschis pe gât și pânțece. Vidrele nu au o perioadă stabilă de împerechere, putându-se reproduce pe tot parcursul anului. Gestația durează 9-12 luni, după care femelele nasc 2-3 pui. La naștere, puiul de vidră are o lungime de 12-15 cm și greutatea de 60 g, nu are blană și are ochii închiși. Puii încep să consume hrană solidă după vârsta de 49 de zile, deși alăptarea continuă până la 69 de zile. Mamele își învață puii să înoate începând cu vârsta de 2-3 luni, atunci când li se dezvoltă blana hidrofobă. Maturitatea sexuală este atinsă la vârsta de un an și jumătate, iar durata medie de viață este de 19 ani. Cu toate că poate fi văzută și ziua, vidra este un animal crepuscular și nocturn. Trăiește solitar sau cel mult în grupe de familii. Caracterul său singuratic derivă din faptul că are nevoie de spațiu vital întins pentru a-și desfășura toate activitățile. Frecvent face ocoluri de pază în teritoriul propriu, marcându-l cu fecale în cele mai diverse locuri. Femelele și puii acestora posedă un teritoriu mai mic în teritoriul masculului. Pe teritoriul unui mascul trăiesc două sau mai multe femele, iar când acestea sunt în călduri masculul le

caută pe rând. Vidra se hrănește cu pește, broaște, crustacee și alte nevertebrate acvatice, dar poate consuma și insecte, păsări acvatice și chiar mamifere mici. Este o excelentă înotătoare, deosebit de rapidă sub apă datorită corpului hidrodinamic adaptat în acest scop. Pe distanțe scurte poate atinge viteza de 12 km/h. Durata medie a scufundărilor este de 20-50 de secunde, dar, la nevoie, poate rămâne chiar și patru minute sub apă. Cu ocazia unei scufundări poate parcurge până la 400 m. Pe uscat pare puțin neîndemânică, dar în ciuda aparentelor este capabilă să alerge foarte repede și să parcurgă distanțe mari. Vidrele preferă țărmurile împădurite ale lacurilor, heleșteelor, râurilor și ale oricăror cursuri de apă, de la șes până la munte și chiar în zonele de coastă din dreptul Deltei Dunării.

Prezența speciei în perimetrul lucrărilor sau în vecinătate

Specia nu a fost semnalată în perimetrul lucrărilor în perioada observațiilor noastre.

De asemenea specia nu apare ca fiind prezentă nici în studiile de specialitate care au stat la baza elaborării Planului de Management

1130 *Aspius aspius* (avatul)



Figure 7. *Aspius aspius* - avatul

Taxonomie

Regnul: *Animalia*

Clasa: *Actinopterygii*

Ordinul: *Cypriniformes*

Familia: *Cyprinidae*

Genul: *Aspius*

Specia: *A. aspius*

Descriere.

Corpul alungit, puțin comprimat lateral; înălțimea maximă reprezintă la adulți 23 - 28% din lungimea corpului fără caudala, iar grosimea 40 - 57% din înălțime. Profilul dorsal al capului urcă lin dar imediat în spatele capului profilul se înalță brusc, formând un fel de cocoasă. Ochii sunt mici, departați și privesc lateral și înainte, sunt situați în jumătatea anterioară a capului. Fruntea este aproape plană. Gura este mare, terminală și oblică în sus, se întinde până sub partea anterioară sau până sub mijlocul ochiului. Buzele sunt subțiri și continue. Inserția dorsalei este situată mai aproape de baza caudalei decât de vârful botului. Spațiul predorsal reprezintă 51 - 55% din lungimea corpului. Solzii subțiri, dar bine fixați, cu striuri evidente, acoperă istmul în întregime. În mod obișnuit atinge lungimea de 30 - 40 cm, maximul fiind de 80 cm.

Habitat.

Traiește în Dunare și râurile de ses până în zona colinară, cât și în balti mari și lacuri dulci sau salmastre, mai rar în partile îndulcite ale marii.

Distributie și ocurenta

Avatul este o specie cu o raspândire relativ redusa pe teritoriul României.

Ecologie și etologie

Traieste în Dunare si raurile de ses pâna în zona colinara, cât si în balti mari si lacuri dulci sau salmastre, mai rar în partile îndulcite ale marii. Este o specie rapitoare diurna. Hrana consta din plancton la alevini, urmeaza apoi o faza scurta de hranire cu nevertebrate dupa care se trece la hrana pe baza de peste, în special obleti. O buna parte din exemplarele din Dunare intra pentru reproducere în balti si se retrag la scaderea apelor; altele ramân în Dunare, iar altele sunt sedentare în balti. În râuri urca înspre amonte în perioada de reproducere, care are loc în martie - aprilie. Depun icrele pe substrat dur, atât în apa curgatoare cât si în balti.

Statut de Conservare

Pe teritoriul national specia are un areal relativ restrâns, în comparatie cu alte specii. Pe acest teritoriu se poate considera ca fiind o specie cu vulnerabilitate scazuta. Specia este protejata prin: Conventia de la Berna, Directiva Habitate, Lista Rosie IUCN, Legea Legea 462/2001 privind regimul ariilor naturale protejate, conservarea habitatelor naturale, a florei si faunei salbatice. În vederea protectiei acestei specii este necesara conservarea calitatii apei.

Relevanța pentru sit

Conform Formularului Standard Natura 2000 - mărimea și densitatea populației este notată cu “C”, ceea ce semnifică faptul că la nivelul acestui sit este o specie comună; - mărimea și densitatea populației speciei prezentă în sit, în raport cu populațiile prezente pe teritoriul național este notată cu “C”, ceea ce semnifică faptul că la nivelul sitului este o populație care reprezintă mai puțin de 2 %, față de populația de pe teritoriul național.

Prezenta speciei în perimetrul lucrărilor sau în vecinătate
Specia nu a fost semnalată în perimetrul lucrărilor în perioada observațiilor noastre.
Exploatare așezărilor minerale se realizează în terasa r. Siret. Nu vor fi afectați parametri fizici ai apelor r.Siret, implicit nu va fi afectată turbiditatea naturală a r. Siret.
Distanța aproximativă dintre amplasamentul proiectului și amplasamentul în care a fost identificată această specie conform PM – Hărți de distribuție – este mai mare de 500m.

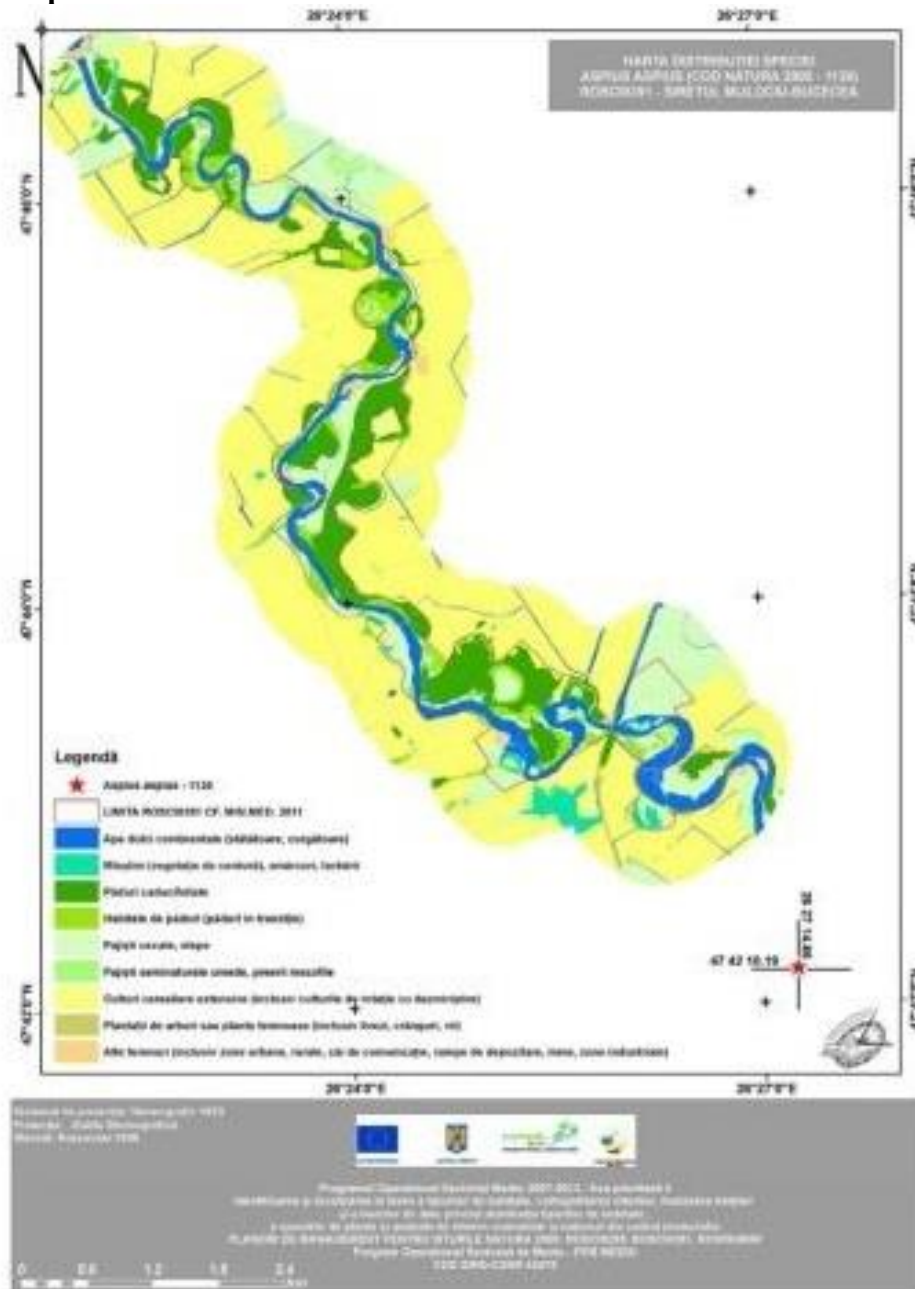


Figure 8. Harta distribuției speciei conform Planului de Management

1124 *Gobio albipinnatus*



Figure 9. *Gobio albipinnatus*

Taxonomie

Regnul: *Animalia*

Clasa: *Actinopterygii*

Ordinul: *Cypriniformes*

Familia: *Cyprinidae*

Genul: *Gobio*

Specia: *G. albipinnatus*

Descriere

Are o colorație gălbui-cenușie deschisă, partea dorsală a capului fiind de un cenușiu mai închis, cu pete și dungă întunecată. Flancurile prezintă 6-12 pete (obișnuit 7-8), rotunde, dar mai mici față de celelalte specii ale genului. Pe spate prezintă câteva pete foarte slab colorate, abia distinse, iar partea ventrală este albă. Atinge la lungimea de 7-9 cm (rar 13 cm). Reproducerea are loc în lunile mai-iulie, ponta făcându-se pe pietre, în zonele mai puțin adânci. Se reproduce de mai multe ori (de patru ori în medie), la intervale de două săptămâni. Icrele fecundate sunt purtate de curent, căzând pe substrat, la care aderă. Este o specie nocturnă în perioada adultă, dar puietul are un comportament activ în timpul zilei. Deși în anumite rezeșuri se întâlnesc mai mulți indivizi, nu formează niciodată adevărate cârduri. Consumă doar fauna de fund, mai ales diatomee, larve mici de efemeride, amfipode, viermi, moluște, resturi vegetale, alge filamentoase, detritus organic. Specie bentopelagică, reofilă, porcușorul de șes trăiește în cursul râurilor de șes cu fund de nisip fin sau argilă. Se localizează în locuri cu apă ceva mai adâncă și curent slab (în general în locurile unde viteza apei atinge 28-45 cm/s). Evită locurile cu apă mai rapidă sau stătătoare și fund nămolos. În bălțile Dunării intră mai mult accidental. Se hrănește pe fundul apei, căutând în substrat asemenea crapului, gura subterminală și mustățile fiind o dovadă în acest sens. Se găsește în bazinul Dunării, de la Bratislava până la vărsare. Intră ocazional în unele bălți ale Dunării ca balta Potelu, bălțile Călărași și Gălățuiul lângă Călărași, apoi Oltina și Bugeac. S-a mai semnalat și în Someș, în Crasna, în Crișul Negru, Crișul Alb, Mureș, Blaj, Bega, Jiu, Olt, Prut.

Prezența speciei în perimetrul lucrărilor sau în vecinătate

Specia nu a fost semnalată în perimetrul lucrărilor în perioada observațiilor noastre.

Exploatarea agelatelor minerale se realizează în terasa r. Siret. Nu vor fi afectați parametri fizici ai apelor r.Siret, implicit nu va fi afectat turbiditatea naturală a r. Siret.

Prezența acestei specii nu a fost semnalată în cadrul studiilor care au stat la baza elaborării Planului de Management.

2511 *Gobio kessleri* (Porcușorul de nisip)



Figure 10. *Gobio kessleri* - porcusorul de nisip

Taxonomie

Regnul: *Animalia*

Clasa: *Actinopterygii*

Ordinul: *Cypriniformes*

Familia: *Cyprinidae*

Genul: *Gobio*

Specia: *G. kessleri*

Descriere.

Corpul scund și gros sau relativ înalt și slab comprimat lateral.

Pedunculul caudal gros și cilindric, grosimea sa în general mai mare decât înălțimea minimă. Ochiul de mărime foarte variabilă, în general apreciabil mai mic decât spațiul interorbital. Solzii laterali totdeauna simțitor mai înalți decât lungi. Mustățile de lungime variabilă. Pietul și istmul nu au solzii. Solzii spatelui sunt prevăzuți cu striuri epiteliale

în relief. Anusul este situat mai aproape de baza ventralelor decât de inserția analei.

Habitat.

Traiește în cursul mijlociu al râurilor mari din partea inferioară a zonei scobarului până în zona crapului; în unele râuri mici de ses trăiește în zona cleanului. Prezența speciei este legată de o viteză a apei de 45 - 65, rar până la 90 cm/s; această viteză este caracteristică râurilor de câmpie, și anume porțiunilor lor puțin adânci, cu substrat nisipos.

Distribuție și ocurența Porcusorul de nisip este o specie relativ răspândită pe teritoriul României. Nu există studii populacionale pe regiuni întinse astfel încât să fie posibilă o aproximare statistică relevantă a dimensiunilor populațiilor acestei specii.

Ecologie și etologie

Traiește în cursul mijlociu al râurilor mari din partea inferioară a zonei scobarului până în zona crapului; în unele râuri mici de ses trăiește în zona cleanului. În porțiunile de râu cu o viteză a apei de 45-65 cm/s, puțin adânci, cu fund nisipos, indivizii

speciei sunt numeroși, trăiesc în cârduri mari de până la câteva sute de exemplare. Puietul formează cârduri mari, care stau în apa mai înceată. Reproducerea are loc în luna iunie. Hrana constă mai ales din diatomee, mai apoi din nevertebrate.

Statut de Conservare

Pe teritoriul național specia are un areal relativ întins; arealul se află în ușoară scădere în ultimii zece ani. Pe acest teritoriu se poate considera că fiind o specie cu vulnerabilitate scăzută/medie. Specia este protejată prin: Convenția de la Berna (Anexa 3), Directiva Habitare (Anexa 2), Lista Roșie IUCN, Legea 462 (Anexa 2).

Relevanța pentru sit

Conform Formularului Standard Natura 2000:mărimea și densitatea populației este notată cu “C”, ceea ce semnifică faptul că la nivelul acestui sit este o specie comună;

mărimea și densitatea populației speciei prezentă în sit, în raport cu populațiile prezente pe teritoriul național este notată cu “C”, ceea ce semnifică faptul că la nivelul sitului este o populație care reprezintă mai puțin de 2 %, față de populația de pe teritoriul național.

Prezența speciei în perimetrul lucrărilor sau în vecinătate

Specia nu a fost semnalată în perimetrul lucrărilor în perioada observațiilor noastre.

Exploatarea agregatelor minerale se realizează în terasa r. Siret. Nu vor fi afectați parametri fizici ai apelor r.Siret, implicit nu va fi afectată turbiditatea naturală a r. Siret.

Distanța aproximativă dintre amplasamentul proiectului și amplasamentul în care a fost identificată această specie conform PM – Hărți de distribuție – este mai mare de 500m.



Figure 11. Harta distribuției speciei conform Planului de Management

1138 Barbus meridionalis (moioaga)



Figure 12. *Barbus meridionalis* - moioaga

Taxonomie

Regnul: *Animalia*

Clasa: *Actinopterygii*

Ordinul: *Cypriniformes*

Familia: *Cyprinidae*

Genul: *Barbus*

Specia: *B. meridionalis*

Descriere.

Dimensiuni mijlocii; corp alungit și rotund; abdomen rotunjit; cap mare; ochi mici; bot lung și proeminent; preorbitare alungite; gura inferioară semilunară; buze carnoase, în special cea inferioară care este divizată; buzele neacoperite de o placă cornoasă; două perechi de mustați, una mai scurtă la vârful botului alta mai lungă la colturile gurii; peduncul caudal comprimat lateral; caudala adânc scobită; solzi cu striuri divergente pe partea vizibilă; linie laterală completă slab arcuită și dispusă pe mijlocul pedunculului caudal; solzii de la baza analei nu sunt lătiți; dinți faringieni pe 3 rânduri, ascuțiți, îndoiți

la varf, fără suprafață masticatoare, cu o excavatie la baza coroanei; intestine scurte; peritoneu în color sau castaniu.

Ultima radie simplă a dorsalei este subțire și flexibilă; inserția ventralelor situată în urma capatului anterior al inserției dorsalei; anala lungă, culcata atinge sau aproape atinge (uneori chiar depășește) baza caudalei; L. Lat. 52 - 63; pe spate are pete întunecate; mustațile fără ax roșu; obișnuit atinge la maturitate 10 - 17 cm.

Habitat.

Traiește exclusiv în râurile și paraiele din regiunea de munte și partea superioară a regiunii colinare; în majoritatea râurilor care izvorăsc din zone de podis sau deal lipsește chiar din cursul lor superior care este ndâm ca măsură rapid. Traiește atât în râuri pietroase, rapide și

reci, cât și unele paraie mai namoloase, care vara se încălzesc puternic, însă numai la munte. Arată preferință mai ales pentru porțiunile cu curent puternic și fund pietros.

Distributie și ocurență

Moioaga are o distribuție relativ largă dar ușor fragmentată. Nu există date la nivel național care să permită o aproximare statistică relevantă a dimensiunilor populațiilor acestei specii.

Ecologie și etologie

Traiește doar în apa dulce. Nu sunt cunoscute migrații. Reproducerea are loc primăvara, prelungindu-se uneori până spre sfârșitul verii. Bentopelagic. Se hrănește în primul rând cu

nevertebrate acvatice bentonice (tendipede, efemeroptere, trichoptere, gamaride, ologichete) mai rar cu vegetale sau cu detritus.

Statut de conservare

Pe teritoriul national specia are un areal extins; arealul se afla in continua extindere in ultimii zeci de ani. Pe acest teritoriu se poate considera ca fiind o specie cu vulnerabilitate scazuta. Specia este protejata prin Legea 13 din 1993 (prin care Romania este parte a Conventiei de la Berna), Anexa II si V a Directivei Europene Habitatare, Anexa III a Conventiei de la Berna, Legea 462/2001 (si ultimele amendamente) referitoare la ariile naturale protejate si conservarea habitatelor, florei si faunei salbatice, lista IUCN.

Relevanța pentru sit

Conform Formularului Standard Natura 2000: mărimea și densitatea populației este notată cu “C”, ceea ce semnifică faptul că la nivelul acestui sit este o specie comună; mărimea și densitatea populației speciei prezentă în sit, în raport cu populațiile prezente pe teritoriul național este notată cu “C”, ceea ce semnifică faptul că la nivelul sitului este o populație care reprezintă mai puțin de 2 %, față de populația de pe teritoriul național.

Prezenta speciei în perimetrul lucrărilor sau în vecinătate

Specia nu a fost semnalată în perimetrul lucrărilor în perioada observațiilor noastre.

Exploatare agregatelor minerale se realizează în terasa r. Siret. Nu vor fi afectați parametri fizici ai apelor r.Siret, implicit nu va fi afectat turbiditatea naturala a r. Siret.

Prezenta acestei specii nu a fost semnalata in cadrul studiilor care au stat la baza elaborarii Planului de Management.

1149 *Cobitis taenia* (zvarluga)



Figure 13. *Cobitis taenia* - zvarluga

Taxonomie

Regnul: *Animalia*

Clasa: *Actinopterygii*

Ordinul: *Cypriniformes*

Familia: *Cobitidae*

Genul: *Cobitis*

Specia: *C. taenia*

Descriere.

Înălțimea maxima reprezinta 11,6 - 18,4% din lungimea corpului fara caudala, grosimea 55 - 78% din înălțime. Profilele dorsal si ventral aproape orizontale. Spinul suborbital este situat înaintea si subjumatarea anterioara a ochiului, cele doua ramuri ale spinului moderat divergente, ramura scurta are cam jumatarea lungimii ramurii lungi. Cele două jumatați ale buzei inferioare subdivizate de câteva brazde, în general puțin adânci, în câte 3 – 4 lobi. Pedunculul caudal are în partea sa posterioara, o carena dorsala si una ventrala, ultima mai dezvoltata. Insertia ventralei este situata puțin în urma celei dorsale.

Habitat.

Traieste în ape lent curgatoare, cu fund nisipos, argilos, mâlos, mai rar pietros, cât si în ape statatoare, evitând însa în general pe cele cu mult mâl; în balti se întâlnește mai ales pe fund tare, nisipos sau argilos.

Distributie și ocurenta

Zvârluga are o raspândire larga pe teritoriul României. În Dunăre este întâlnită de la intrarea în țară până la vărsare, în majoritatea bălților luncii inundabile și în unele bălți ale Deltei. Este prezentă în lacul Siutghiol, probabil și în alte lacuri litorale. Se mai găsește în Someșul Mic de la Cluj până la Dej și în bălțile vecine, în pâraiele Nadaș și Gădălin, afluenți ai Someșului Mic, de la izvoare până la vărsare. În Someș este cunoscută de la confluența cu Lăpușul până la ieșirea din țară, fiind prezentă și în Tisa, Crișul Negru, Crișul Repede, Mureș, Bega, Jiu, Olt, Argeș, Colentina, Prut, Buzău (de la orașul Buzău până la vărsare), precum și în majoritatea iazurilor din Moldova.

Ecologie și etologie

Traieste în ape lent curgatoare, cu fund nisipos, argilos, mâlos, mai rar pietros, cât si în ape statatoare, evitând însa în general pe cele cu mult mâl; în balti se întâlnește mai ales pe fund tare, nisipos sau argilos. Adesea se îngroapa complet în mâl sau nisip; dupa hrana umbla mai mult noaptea. Pestele scos din apa scoate un sunet particular. Suplinește într-o oarecare masura lipsa de oxygen din apa cu respiratia intestinala. Reproducerea are loc din luna aprilie până în luna iunie, atât în apa statatoare, cât si cea curgatoare; icrele sunt adezive. Hrana consta din nevertebrate si alge.

Pe teritoriul national specia are o raspandire larga. Nu poate fi considerata ca fiind o specie vulnerabila.

Relevanța pentru sit

Conform Formularului Standard Natura 2000: mărimea și densitatea populației este notată cu “C”, ceea ce semnifică faptul că la nivelul acestui sit este o specie comună; mărimea și densitatea populației speciei prezentă în sit, în raport cu populațiile prezente pe teritoriul național este notată cu “C”, ceea ce semnifică faptul că la nivelul sitului este o populație care reprezintă mai puțin de 2 %, față de populația de pe teritoriul național.

Prezența speciei în perimetrul lucrărilor sau în vecinătate
Specia nu a fost semnalată în perimetrul lucrărilor în perioada observațiilor noastre.
Exploatarea agregatelor minerale se realizează în terasa r. Siret. Nu vor fi afectați parametri fizici ai apelor r.Siret, implicit nu va fi afectată turbiditatea naturală a r. Siret.
Distanța aproximativă dintre amplasamentul proiectului și amplasamentul în care a fost identificată această specie conform PM – Hărți de distribuție – este mai mare de 500m.

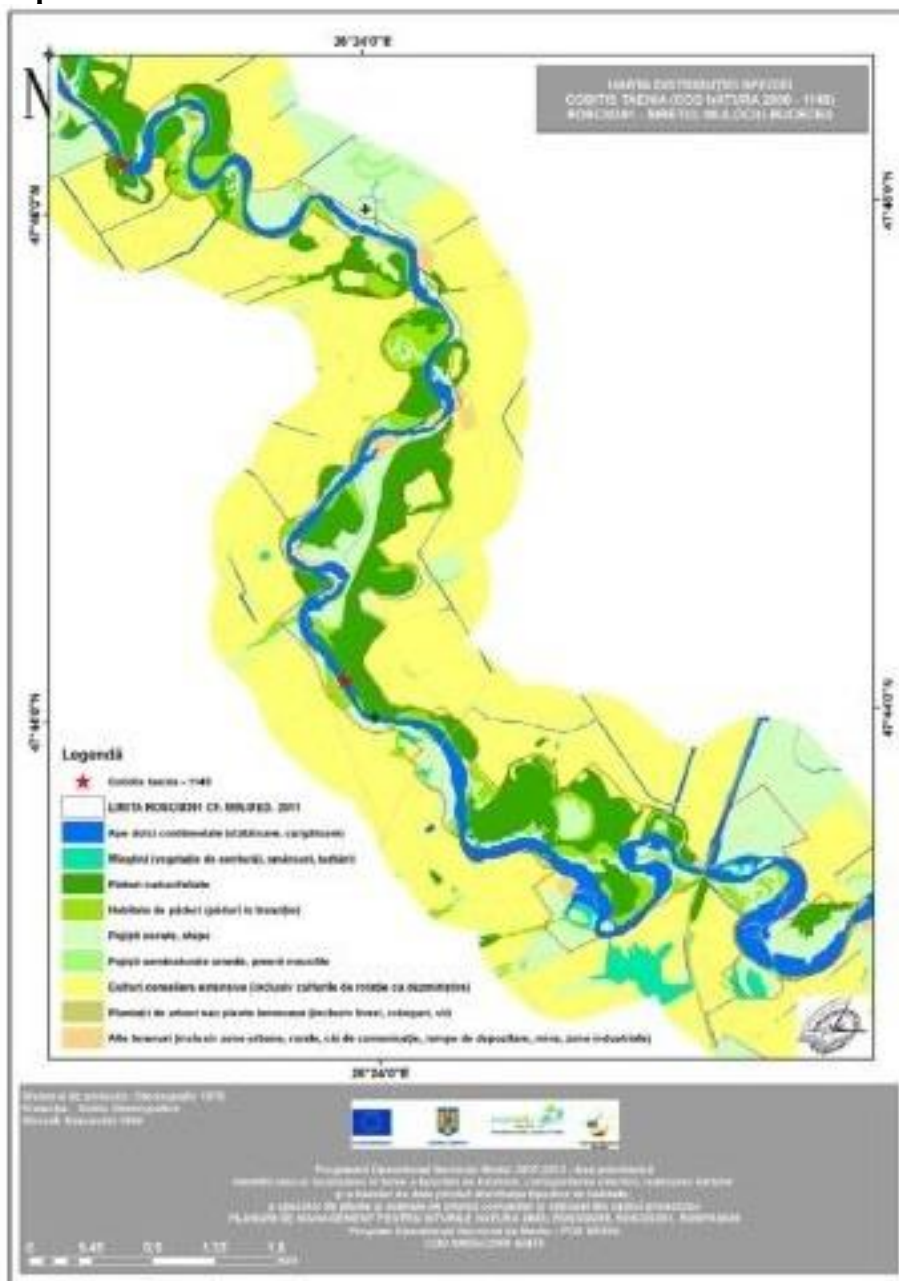


Figure 14. Harta distribuției speciei conform Planului de Management

1146 *Sabanejewia aurata* (dunărița)



Figure 15. *Sabanejewia aurata* - dunărița

Taxonomie

Regnul: *Animalia*

Clasa: *Actinopterygii*

Ordinul: *Cypriniformes*

Familia: *Cobitidae*

Genul: *Sabanejewia*

Specia: *S. aurata*

Descriere.

Corpul de înaltime variabila, moderat comprimat lateral; 5 - 20 de pete dorsale, 5 – 17 laterale; mărimea și talia petelor laterale este foarte variabilă; septul din lungul musculaturii laterale nu este vizibil prin transparența tegumentului, sau slab vizibil, dar

niciodată nu apare ca o dungă longitudinală neagră și niciodată petele laterale nu se contopesc cu acest sept.

Habitat.

Traiește în ape dulci curgătoare din zona montană până la ses. Preferă substratul de pietris cu nisip dar se întâlnește și în porțiunile exclusiv nisipoase.

Distributie și ocurență

Are o răspândire foarte mare pe teritoriul României. Spre deosebire de celelalte specii, dunărița este o formă proprie râurilor adânci de șes. În Dunăre se întâlnește atât în biotopul pietros (în parte stâncos, la Cazane), cât și în cel nisipos. În râuri trăiește numai în cursul inferior, pe fund de nisip fin (adesea îngropată în nisip) și sub malurile argiloase, la rădăcinile salciilor.

Ecologie și etologie

Traiește în ape dulci curgătoare din zona montană până la ses. Preferă substratul de pietris cu nisip dar se întâlnește și în porțiunile exclusiv nisipoase. Unele subspecii au preferință și pentru substrat bolovanos. Hrana constă din diatomee și nevertebrate. În râurile nisipoase în cea mai mare parte a timpului se îngroapă în nisip. Evită râurile/sectoarele cu namol.

Statut de conservare

Pe teritoriul național specia are un areal întins. Pe acest teritoriu se poate considera ca fiind o specie cu vulnerabilitate scăzută. Specia este protejată prin: Convenția de la Berna (Anexa 3), Directiva Habitare (Anexa 2), Legea 462/2001.

Relevanța pentru sit

Conform Formularului Standard Natura 2000: mărimea și densitatea populației este notată cu “C”, ceea ce semnifică faptul că la nivelul acestui sit este o specie comună; mărimea și densitatea populației speciei prezentă în sit, în raport cu populațiile prezente pe teritoriul național este notată cu

“C”, ceea ce semnifică faptul că la nivelul sitului este o populație care reprezintă mai puțin de 2 %, față de populația de pe teritoriul național.

Prezența speciei în perimetrul lucrărilor sau în vecinătate

Specia nu a fost semnalată în perimetrul lucrărilor în perioada observațiilor noastre.

Exploatare agegatelor minerale se realizează în terasa r. Siret. Nu vor fi afectați parametri fizici ai apelor r.Siret, implicit nu va fi afectat turbiditatea naturala a r. Siret.

Distanța aproximativă dintre amplasamentul proiectului și amplasamentul in care a fost identificată aceeaștă specie conform PM – Hărți de distribuție – este mai mare de 500m.

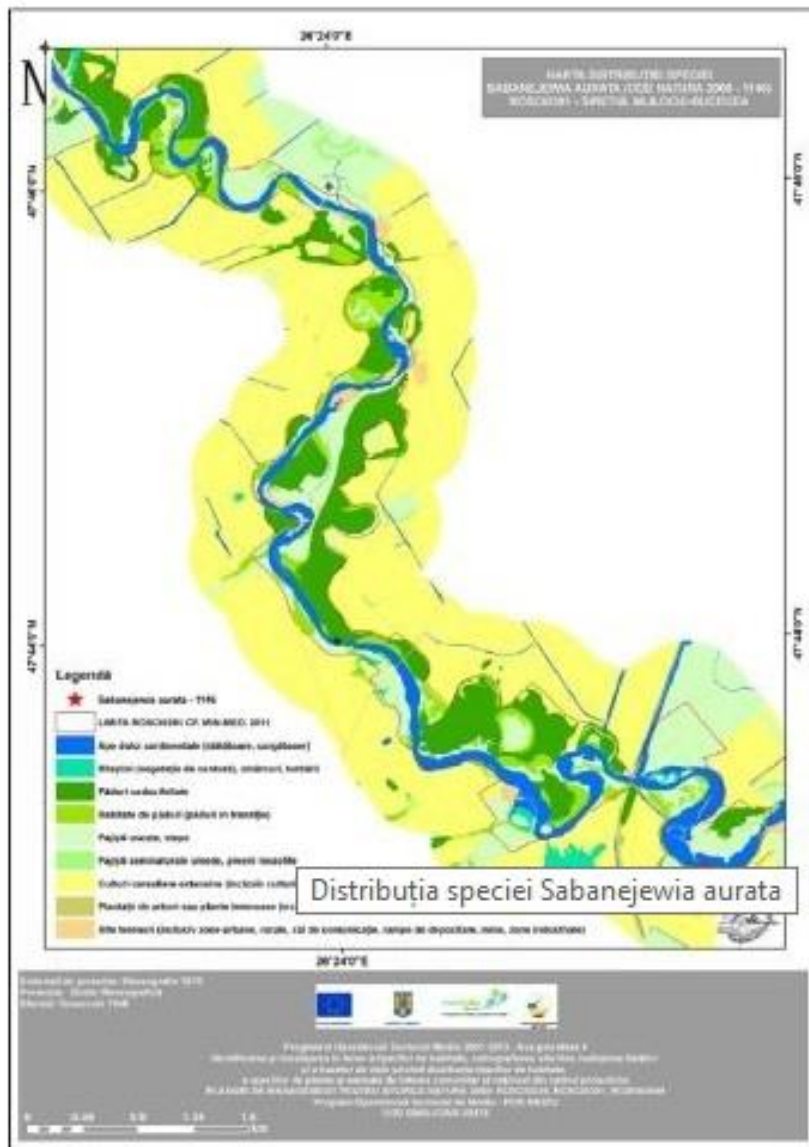


Figure 16. Harta distribuției speciei conform Planului de Management
1032 *Unio crassus* (scoica mica de râu)



Figure 17. *Unio crassus* - scoica mica de râu

Taxonomie

Regnul: *Animalia*

Clasa: *Bivalvia*

Ordinul: *Unionoida*

Familia: *Unionidae*

Genul: *Unio*

Specia: *U. crassus*

Descriere.

Dimensiuni variabile: lungimi între 30 - 70 mm, înalțimi cuprinse între 20 - 40 mm, latimi de 20 - 35 mm. Valve eliptice sau trunchiat-ovale, de obicei cu lungimea mai mică decât dublul înalțimii, cu pereți groși, culoare variabilă de la verde-bruniu deschis cu raze radiare până la maron-închis spre negru. Regiunea anterioară bine rotunjită, largă și scurtă. Partea posterioară adesea dilatată, alungită, cu un rostrum obtuz și subtruncat. Marginile superioară și inferioară în general paralele; marginea inferioară dreaptă sau subrectilinie în zona mediană. Marginea posterioară și liniile de creștere sunt uniforme și paralele curbate. Umbonele relativ evidente, proiectate puțin peste marginea superioară; ocazional nu iese deloc în evidență, fiind frecvent erodat prin mecanisme fizico-chimice. Unele forme ecologice pot fi reniforme, ovoide, mai mult sau mai puțin dilatate.

Habitat.

În România populează pâraie și râuri, mai rar fluviu, fiind mai frecventă în apele din sectorul colinar și de podis decât în cel de câmpie. Este o specie pretentioasă sub aspectul condițiilor de calitate a apei, necesitând ape curgătoare, bine oxigenate și sedimente curate; substrat nisipos sau moderat mâlos (fără conținut exagerat de materie organică), cu salinitate sub 5‰ (Glöer, 2003).

Distributie și ocurență

U. crassus trăiește (sau mai bine zis trăiește) în aproape toată Europa, iar unele surse pretind existența acesteia și în Mesopotamia. Mai exact arealul ei cuprinde Europa și insulele britanice (de unde a dispărut în perioadele glaciare recente), precum și fără peninsulele Iberică și Italică. La nivel național nu dispunem de date care să permită o caracterizare ecologică nici măcar cu aproximație. Motivele sunt legate de lipsa datelor actualizate din Moldova, absența lor din Muntenia și inconsistența celor din Dobrogea. Există evaluări ecologice valabile numai pentru unele populații, mai abundente, din Transilvania, Banat și Crisana, din ultimii 10 ani.

Ecologie și etologie

În mod caracteristic este o specie reo-oxifila, psamo- sau psamo-pelofila (cu condiția ca mărul să nu prezinte o încărcătură prea mare de substanță organică, care să genereze procese de descompunere anaerobă), relativ stenobiontă, pretentioasă la condițiile de calitate ale apei și sedimentelor, ceea ce determină pe de o parte gradul sporit de periclitate la modificarea condițiilor de viață sub incidența impactului antropic, iar pe de altă parte calitățile ei incontestabile de bioindicator al unui grad sporit de calitate a mediului. Dispariția speciei din acele ape în care a fost atestată indică, prin contrast, o depreciere gravă a condițiilor mediului acvatic.

Prin urmare, bivalvele, iar dintre acestea în mod special *Unio crassus*, care apare adesea ca singura Unionida capabilă să populeze lungi sectoare ale râurilor, sunt un factor important în epurarea apelor impurificate, fiind totodată un element de control al înfloririi apei.

Statut de conservare

Până în prezent specia de interes nu este inclusă în nici o Listă Roșie oficială din România, și nici nu apare în Legea Mediului 462. În Lista Roșie a speciilor amenințate a IUCN din 2006, această specie este de asemenea încadrată la categoria nt (near threatened).

După cum am specificat anterior, dacă în perioada 1960 - 1990 principalele cauze ale disparițiilor locale sau regionale ale speciei *Unio crassus* (și a multor altele) erau legate de poluarea industrială și de lucrările hidrotehnice, în prezent poluarea casnică difuză, dar - în continuare - și amenajările cursurilor de apă sunt printre cele mai importante amenințări. Efectele impactului antropic sunt traduse în modificarea, alterarea și fragmentarea habitatelor specifice. Exploatarea excesivă a sedimentelor din albia râului, peste valorile contractate;

Aplicarea unor tehnici necorespunzătoare care contravin principiilor ecologice ale exploatarea resurselor naturale, având ca efect eroziunea malurilor, adâncirea albiei și intersectarea pânzelor freatice.

Distrugerea sau desființarea comunităților bentonice.

Poluarea albiei și a luncii inundabile cu reziduuri petroliere precum și abandonarea materialelor artificiale utilizate în exploatarea (tevi de beton, resturi de piese metalice, anvelope etc.). Depozitarea necorespunzătoare a deșeurilor în gropile și santurile ramase în urma exploatarea de suprafață din lunca inundabilă de către localnici sau chiar de firma care a contractat exploatarea. Desființarea unor zone umede valoroase din lunca inundabilă.

Relevanța pentru sit

Conform Formularului Standard Natura 2000: mărimea și densitatea populației este notată cu “C”, ceea ce semnifică faptul că la nivelul acestui sit este o specie comună; mărimea și densitatea populației speciei prezentă în sit, în raport cu populațiile prezente pe teritoriul național este notată cu “C”, ceea ce semnifică faptul că la nivelul sitului este o populație care reprezintă mai puțin de 2 %, față de populația de pe teritoriul național.

Prezența speciei în perimetrul lucrărilor sau în vecinătate

Specia nu a fost semnalată în perimetrul lucrărilor în perioada observațiilor noastre.

Conform Planului de Management Populația de *Unio crassus* în cadrul ariei naturale protejate ROSCI0391 Siretul Mijlociu – Bucecea nu a fost reprezentată de nici un individ.

Distribuția speciei nu a putut fi stabilită. Nu poate fi stabilit statutul de prezență temporal, spațial și de management.

Date privind prezenta sau absenta speciilor de interes comunitar in zona amplasamentului si tipul impactului proiectului propus asupra populatiilor acestora

Habitat/Specie	Prezenta in zona amplasamentului		Tipul impactului prognozat					
			Direct Temporar/pe termen lung			Indirect Temporar/pe termen lung		Rezidual in lipsa masurilor de reducere
	Observatii PM	Observatii in cadrul prezentului studiu	Reducerea habitatului de hranire	Reducerea habitatului de odihna	Reducerea habitatului reproducere	Reducerea populatiei la nivelul ROSCI0391	Deranjul cauzat de activitatile proiectului	
6430 Comunități de liziera cu ierburi înalte higrofile de la nivelul câmpiilor, pâna la cel monta alpin	Nu este semnalat ca fiind prezent in aceasta zona	Nu este identificat in perimetru	0	0	0	0	0	0
1355 <i>Lutra lutra</i>	Specia nu a fost evaluată la nivelul sitului.	Perimetru de exploatare TERASA Bucecea r. Siret nu prezinta conditii specifice de habitat pentru aceasta specie.	0	0	0	0	0	0
1130 <i>Aspius aspius</i>	Din punct de vedere al abundenței în apele râului Siret, specia este destul de rară, prezentă în zona inferioară a ariei naturale protejate ROSCI0391 Siretul Mijlociu - Bucecea. Densitatea medie la nivelul întregii arii protejate este 0,74 indivizi/100 m2 în punctele de prelevare stabilite in etapele de realizare a studiilor pentru elaborarea Planului de Management.	Exploatare agegatelor minerale se realizează în terasa r. Siret. Nu vor fi afectati parametri fizici ai apelor r.Siret, implicit nu va fi afectat turbiditatea naturala a r. Siret.	0	0	0	0	0	0
2511 <i>Gobio kessleri</i>	Specia <i>Gobio kessleri</i> a fost întâlnită în toate cele 6 stații de prelevare din aria naturală protejată ROSCI0391 Siretul Mijlociu - Bucecea. Densitatea în punctele de colectare:	Exploatare agegatelor minerale se realizează în terasa r. Siret. Nu vor fi afectati parametri fizici ai apelor r.Siret, implicit nu va fi	0	0	0	0	0	0

STUDIU DE EVALUARE ADECVATĂ – „ LUCRARI DE EXCAVARE PIETRIS ȘI NISIP CF 50133 CU SUPRAFATA DE 20000mp.”

Beneficiar: S.C. AGREMIN TRANS S.R.L.

Elaborator: S.C. Mediu Research Corporation S.R.L. Bacău

	79,16 indivizi /100 m2 – valoare maximă; 0,68 indivizi /100 m2 – valoare minimă.Densitatea medie în punctele de prelevare a fost de 30,66 indivizi/100 m2.	afectat turbiditatea naturala a r. Siret.						
1138 <i>Barbus meridionalis</i>	Specia <i>Gobio kessleri</i> a fost întâlnită în toate cele 6 stații de prelevare din aria naturală protejată ROSCI0391 Siretul Mijlociu - Bucecea. Densitatea în punctele de colectare: 79,16 indivizi /100 m2 – valoare maximă; 0,68 indivizi /100 m2 – valoare minimă.Densitatea medie în punctele de prelevare a fost de 30,66 indivizi/100 m2.	Exploatare agregatelor minerale se realizează în terasa r. Siret. Nu vor fi afectati parametri fizici ai apelor r.Siret, implicit nu va fi afectat turbiditatea naturala a r. Siret.	0	0	0	0	0	0
1124 <i>Gobio albipinnatus</i> (porcușor de nisip)	Specia <i>Gobio kessleri</i> a fost întâlnită în toate cele 6 stații de prelevare din aria naturală protejată ROSCI0391 Siretul Mijlociu - Bucecea. Densitatea în punctele de colectare: 79,16 indivizi /100 m2 – valoare maximă; 0,68 indivizi /100 m2 – valoare minimă.Densitatea medie în punctele de prelevare a fost de 30,66 indivizi/100 m2.	Exploatare agregatelor minerale se realizează în terasa r. Siret. Nu vor fi afectati parametri fizici ai apelor r.Siret, implicit nu va fi afectat turbiditatea naturala a r. Siret.	0	0	0	0	0	0
1149 <i>Cobitis taenia</i>	Specia a fost întâlnită în 3 stații de prelevare din interiorul ariei naturale protejate ROSCI0391 Siretul Mijlociu - Bucecea. Densitatea în punctele de colectare: 1,48 indivizi /100 m2 – valoare maximă; 0,18 indivizi /100 m2 – valoare minimă. Densitatea medie în punctele de prelevare a fost	Exploatare agregatelor minerale se realizează în terasa r. Siret. Nu vor fi afectati parametri fizici ai apelor r.Siret, implicit nu va fi afectat turbiditatea naturala a r. Siret.	0	0	0	0	0	0

STUDIU DE EVALUARE ADECVATĂ – „ LUCRARI DE EXCAVARE PIETRIS ȘI NISIP CF 50133 CU SUPRAFATA DE 20000mp.”

Beneficiar: S.C. AGREMIN TRANS S.R.L.

Elaborator: S.C. Mediu Research Corporation S.R.L. Bacău

	de 0,99 indivizi/100 m2.							
1146 <i>Sabanejewia aurata</i>	Specie identificată într-un singur punct de prelevare de pe teritoriul ariei naturale protejate ROSCI0391 Siretul	Exploatare agegatelor minerale se realizează în terasa r. Siret. Nu vor fi afectati parametri fizici ai apelor r.Siret, implicit nu va fi afectat turbiditatea naturala a r. Siret.	0	0	0	0	0	0
1032 <i>Unio crassus</i>	Populația de <i>Unio crassus</i> în cadrul ariei naturale protejate ROSCI0391 Siretul Mijlociu – Bucecea nu a fost reprezentată de nici un individ identificat.	Exploatare agegatelor minerale se realizează în terasa r. Siret. Nu vor fi afectati parametri fizici ai apelor r.Siret, implicit nu va fi afectat turbiditatea naturala a r. Siret.	0	0	0	0	0	0

II.3. Descrierea funcțiilor ecologice ale speciilor și habitatelor de interes comunitar afectate și a relației acestora cu ariile naturale protejate de interes comunitar învecinate și distribuția acestora:

Biodiversitatea este definită ca indice structural complex al ecosistemului și atribut al biocenozei care, ca parte vie a ecosistemului, este constituită din numărul de specii – **diversitatea specifică**, efectivele acestora și grupările ecologice formate în interiorul biotopului pe care îl populează.

Dicționarul de biologie Oxford (1999):

“Biodiversitatea este marea **varietate de specii (diversitatea speciilor)** sau de alți taxoni de plante animale și microorganisme existente într-un habitat, diversitatea biocenozelor dintr-o anumită regiune (diversitatea ecologică) sau variabilitatea genetică din cadrul unei specii (diversitatea genetică).”

În sens restrâns, conceptul de biodiversitate desemnează diversitatea speciilor (“bogăția speciilor”) și a taxonilor de rang superior din cadrul ierarhiei taxonomice.

Funcționarea sistemelor naturale este necesară pentru susținerea comunităților biologice.

Astfel, speciile de plante și animale care sunt integrate în comunitatea biotică, depind de anumite condiții fizice, de procese ecologice care sunt necesare supraviețuirii lor. Condițiile fizice includ circuitul apei, al nutrienților și relațiile de nutriție.

Funcțiile ecologice au ca obiect de studiu relațiile dintre organisme și mediul lor de viață, alcătuit din ansamblul factorilor de mediu (abiotici și biotici), precum și structura, funcția și productivitatea sistemelor biologice supraindividuale (populații, biocenoze) și a sistemelor mixte (ecosisteme).

Se studiază în principal:

- relațiile dintre viețuitoare (plante și animale) cu mediul lor;
- raporturile dintre organisme și mediul înconjurător;
- relațiile ce se stabilesc între organisme și diverse comunități.

Condițiile fizice și procesele ecologice sunt parte din modelul de funcționare al unui sistem ecologic și împreună alcătuiesc funcția ecologică. Modificarea sau pierderea unui anumit tip de habitat duce la pierderea speciilor care depind de acel tip de habitat specific.

Funcțiile ecologice ale speciilor si habitatelor din aria de implementare a proiectului:

Habitate/specii	Funcții ecologice
Râuri, lacuri, mlaștini, mediu lotic	Reprezintă habitat de reproducere, adăpost și hrana pentru diferite specii de fauna (ihtiofauna, herpetofauna). Medii de dezvoltare pentru diferite specii de plante.
Tufărișuri de foioase, Păduri de foioase	Reprezintă medii de viața pentru nevertebrate, amfibieni, reptile, pasari (medii de hrănire, pasaj, cuibărit pentru pasari)
Pășuni	Reprezintă medii de viața pentru rozătoare, amfibieni, reptile.
Specii de pasari	Unele specii reglează numeric populațiile de insecte și alte mamifere mici.

Aspectele semnificative pentru **evaluarea diversității** sunt:

➤ **factorii abiotici;**

- structura albiei minore – dinamica malurilor, lățimea și adâncimea albiei minore;
- caracteristicile substratului bazinului acvatic - natură geologică, granulometrie, caracteristici chimice, conținut în materie organică;
- caracteristicile hidrologice - debit, viteză de curgere;
- caracteristicile fizico-chimice ale apei - turbiditate, pH, concentrație în săruri minerale, duritatea, regimul de oxigen, cantitatea de materii organice, prezența și cantitatea de substanțe toxice de diferite categorii, etc.

➤ **factorii biotici;**

- **Comunitățile** cu rol cheie în bioeconomia sistemelor ecologice lotice de ordinul I și II sunt:
- comunitățile de macronevertebrate bentonice,
- comunitățile de alge bentonice
- comunitățile de pești.
- Structura acestor comunități poate fi descrisă în termeni de abundență relativă a speciilor sau a taxonilor supraspecifici (gen, familie, ordin) și în termeni de biomasă cu exprimare în pondere procentuală a biomasei grupelor taxonomice prezente.

✚ **Descrierea factorii abiotici din perimetrul lucrărilor;**

- structura albiei minore – dinamica malurilor, lățimea și adâncimea albiei minore;
- caracteristicile substratului bazinului acvatic - natură geologică, granulometrie, caracteristici chimice, conținut în materie organică;
- caracteristicile hidrologice - debit, viteză de curgere;
- caracteristicile fizico-chimice ale apei - turbiditate, pH, concentrație în săruri minerale, duritatea, regimul de oxigen, cantitatea de materii organice, prezența și cantitatea de substanțe toxice de diferite categorii, etc.

Perimetrul propus se suprapune peste sectorul de râu Siret, corp de apă - ROSI06 Suceava de origine sarmațiana de tip poros. Formațiunile geologice ale cuverturii sunt necutate și acoperite de depozite cuaternare, care au o natură detritică (nisipuri, pietrișuri și bolovănișuri) lehmuri loessoide, acumulări fluviale (în care este situat zăcământul) și sol vegetal (cu grosimi variabile în funcție de aspectul geomorfologic al reliefului).

Pe sectorul luat în studiu, depozitele șesului (provenite în principal din zona montană) sunt alcătuite aproape exclusiv din bolovănișuri și prundișuri, neuniforme sub aspect granulometric, coeficient de neuniformitate $Un = 50$.

Talvegul râului Siret în zona zăcământului prezintă discontinuități de înclinare care au o mare influență asupra depunerii aluviunilor transportate (cu tendințe de agradare și degradare).

O caracteristică a cursurilor de apă este neregularitatea regimului hidrologic. Fiecare debit, mare sau mic, participă la modelarea albiei. Debitul de formare este debitul constant care poate crea în albie aceleași transformări cu sens mic de manifestare ca și succesiunea debitelor natural neuniforme.

Descrierea comunităților vegetale și animale identificate în zona lucrărilor propuse prin prezentul proiect.

Observatiile noastre au fost efectuate în perioada ianuarie 2022 - decembrie 2022 și au urmărit prezența speciilor enumerate mai sus în perimetrul propus prin proiect.

Din punct de vedere al vegetatiei în imediata vecinătate a perimetrului (pe malul stâng a râului Siret) până la plaja care permite accesul în perimetrul de exploatare aflat în albia minoră a râului semnalăm existența unei vegetații primară, de-a lungul cursului de apă, dominată de specii lemnoase higrofile, grupate în asociații cum ar fi: *Salicetum purpurae*, sau *Salicetum triandrae*, care în funcție de dimensiunile luncii, ocupau porțiuni mai mult sau mai puțin extinse. Speciile ce se regăseau în aceste păduri de luncă erau: *Salix alba*, *S. fragilis*, *Populus alba*, *P. nigra*, *P. tremula*, *Alnus glutinosa*, *A. imcana*.

Vegetația ierboasă identificată în sectorul de plaja care permite accesul în perimetrul de exploatare aflat în albia minoră a râului apar specii caracteristice (alianțele *Nanocyperion* și *Polygono-chenopodion- Centaurium pulchellum*, *Centunculus minimus*, *Cyperus fuscus*, *Elatine alsinastrum* se dezvoltă în zona prundișului, nisipului sau nisipului malos, ajunsă la zi numai în perioadele când apele ating cotele minime (iulie-septembrie).

Zona zăvoaielor de salcie se află în apropierea perimetrului de exploatare și este favorabilă prezenței unei avifaune specifică zonei de luncă, iar speciile prezente în această zonă sunt: *Circus aeruginosus*, *Larus minutus*, *Sterna hirundo*, *Hyrundo rustica*, *Anthus campestre*, *Lanius collurio*, *Ciconia ciconia*, *Corvus corax*, *Pernis apivorus*, *Hieraetus pennatus*, *Dryocopus martius*, *Dendrocopos medius*, *Picus canus*, *Ficedula albicollis*, *Ficedula parva*, *Caprimulgus europaeus*, *Dendrocopos leucotos*, *Lullua arborea*.

IMAGINI DIN PERIMETRU



În timpul deplasărilor pe teren nu au fost identificate speciile de reptile cunoscute.

Analiza impactului generat asupra ihtiofaunei prezente în acest sector al râului Siret

Pentru studiul peștilor de importanță comunitară de pe suprafața amplasamentului s-au fixat stații reprezentative pentru prelevarea materialului biologic, în cele 4 puncte de observare. Aceste stații au fost amplasate atât în aval cât și în amonte, pentru a acoperi toată gama de preferințe ecologice a speciilor de pești din zonă.

Pe tronsonul de apă analizat au fost întâlnite 4 specii de pești, și anume, *Phoxinus phoxinus* – boișteanul, *Leuciscus leuciscus* – cleanul mic și *Leuciscus cephalus* – cleanul, aceste specii nu sunt constituite obiectivul managementul conservativ în această arie protejată.

Exploatare agregatelor minerale se realizează în terasa r. Siret. Nu vor fi afectați parametri fizici ai apelor r.Siret, implicit nu va fi afectat turbiditatea naturală a r. Siret.

Populațiile de pești aflate în aval și amonte de perimetrul propus NU vor fi afectate de activitățile propuse .

În perioadele de depunere a pontelor să nu se efectueze lucrările propuse în albia râului Siret.

II.4. Statutul de conservare a speciilor și habitatelor de interes comunitar:

În conformitate cu OUG nr. 57/2007 o specie este considerată a avea statut favorabil de conservare în condițiile în care:

- dinamica populației speciilor analizate indică faptul că se pot automenține pe termen lung;
- arealul natural al speciei nu se reduce sau nu este prognozat a se reduce;
- dispune și va dispune de habitate suficient de largi pentru a se menține populații pe termen lung.

Statutul de conservare pentru speciile protejate amplasate în *ROSAC/ROSCI0391 Siretul Mijlociu-Bucecea* a fost analizat în detaliu (*pentru fiecare specie*) în subcapitolul II.2.

II.5. Date privind structura și dinamica populațiilor de specii afectate (evoluția numerică a populației în cadrul sitului *ROSAC/ROSCI0391 Siretul Mijlociu-Bucecea*

Din punct de vedere al reprezentativității tipului de habitat în cadrul sitului se utilizează următorul sistem de ierarhizare:

- A: reprezentativitate excelentă.
- B: reprezentativitate bună.
- C: reprezentativitate semnificativă.
- D: prezență nesemnificativă

Suprafața relativă la nivelul sitului **ROSAC/ROSCI0391 Siretul Mijlociu-Bucecea**, reprezintă suprafața sitului acoperit de habitatul natural raportat la suprafața totală acoperită de acel tip de habitat natural în cadrul teritoriului național și se exprimă ca un procentaj „ p”, respectiv:

- B: $15 \geq p > 2\%$

- C: $2 \geq p > 0\%$

Din punct de vedere al suprafeței relative, majoritatea habitatelor din sit se încadrează în categoria „ B ” .

□ Gradul de conservare al structurilor și funcțiilor tipului de habitat se situează majoritar în „ B”, (conservare bună).

□ Din punct de vedere al evoluării globale a valorii sitului în ceea ce privește conservarea tipului de habitat natural se încadrează majoritar în categoria „ B” – valoare bună.

□ Din punct de vedere al mărimi și densității populației speciei prezente în sit în raport cu populațiile prezente pe teritoriul național, speciile de animale existente, se încadrează în cea mai mare parte în categoria „ C ” ($2 \geq p > 0\%$).

Habitat/Specie	Distributia in ROSCI0391 conform PLANULUI DE MANAGEMENT			Prezenta habitatului/speciei în perimetrul lucrărilor sau în vecinătate	Sunt necesare măsuri de reducere ?
	structura și dinamica populațiilor	evoluția numerică a populației	Evaluarea stării de conservare		
Habitatului Natura 2000 de interes comunitar specificat in Formularul Standard					
6430 Comunități de lizieră cu ierburi înalte higrofile de la nivelul câmpiilor, până la cel montan și alpinde habitat	<p>Habitatul este răspândit pe suprafețe reduse, puțin influențate antropic -mal de rău rămas neafectat de lucrări hidrotehnice-pe pietriș rezultat din procesele de depunere, terenuri nefolosite pentru pășunat cu un amestec de ierburi și tufărișuri.</p> <p>Compoziția floristică include specii dominante precum: <i>Phragmites australis</i>, <i>Schoenoplectus lacustris</i>, <i>Butomus umbellatus</i>, <i>Poa palustris</i>, <i>Glyceria maxima</i>, <i>Sagittaria sagittifolia</i>, <i>sium latifolium</i>, <i>Typha angustifolia</i>, <i>Typha latifolia</i>, <i>Typha minima</i>, <i>Bolboschoenus maritimus</i>, <i>Oenanthe aquatica</i>, <i>Alisma-plantago aquatica</i>, <i>Eleocharis palustris</i>, <i>Galium palustre</i>, <i>Lycopus europaeus</i>, <i>Lythrum salicaria</i>.</p>	<p>Suprafața ocupată de tipul de habitat în aria naturală protejată 5, 36 ha (0.9% din suprafața sitului)</p> <p>Poligoanele de reprezentare a habitatului în sit sunt de dimensiuni și suprafețe diferite, habitatul având aspect fragmentat.</p>	<p>Structura și funcțiile tipului de habitat, incluzând și speciile sale tipice se află în condiții bune, fără deteriorări semnificative .</p> <p>Viabilitatea pe termen lung a tipului de habitat este asigurată .</p> <p>Starea de conservare a tipului de habitat din punct de vedere al perspectivelor sale viitoare este favorabilă.</p>	Habitatul nu este prezent în perimetrul lucrărilor	NU
Specii de faună pentru care a fost declarată aria naturală protejată					
<i>Lutra lutra - vidra</i>	Specia nu a fost evaluată la nivelul sitului.	Specia nu a fost evaluată la nivelul sitului.	Specia nu a fost evaluată la nivelul sitului.	Specia nu a fost semnalată în perimetrul lucrărilor în perioada observațiilor noastre.	nu
<i>Aspius aspius</i> – avat,	Din punct de vedere al abundenței în apele râului Siret, specia este destul de rară, prezentă în zona	Mărimea populației speciei în aria naturală protejată comparata cu	Starea de conservare din punct de vedere al	Specia nu a fost semnalată în perimetrul lucrărilor în perioada observațiilor	NU

Habitat/Specie	Distributia in ROSCI0391 conform PLANULUI DE MANAGEMENT			Prezenta habitatului/speciei în perimetrul lucrărilor sau în vecinătate	Sunt necesare măsuri de reducere ?
	structura și dinamica populațiilor	evoluția numerică a populației	Evaluarea stării de conservare		
	inferioară a ariei naturale protejate ROSCI0391 Siretul Mijlociu - Bucecea. Densitatea medie la nivelul întregii arii protejate este 0,74 indivizi/100 m2 în punctele de prelevare stabilite în etapele de realizare a studiilor pentru elaborarea Planului de Management.	mărimea populației naționale este nesemnificativă încadrându-se în categoria C 0-2%. Evoluția numerică a acestei specii nu va fi afectată de lucrările propuse. Acestea se vor desfășura pe o perioadă limitată de timp și spațiu raportat la întreaga suprafață a sitului (0,23%).	habitatului speciei – <u>favorabilă</u> . Tendința stării de conservare din punct de vedere al habitatului speciei - <u>stabilă</u>	noastre. Exploatare agregatelor minerale se realizează în terasa r. Siret. Nu vor fi afectați parametri fizici ai apelor r.Siret, implicit nu va fi afectat turbiditatea naturala a r. Siret. Distanța aproximativă dintre amplasamentul proiectului și amplasamentul în care a fost identificată această specie conform PM – Hărți de distribuție – este mai mare de 500m.	
Gobio kessleri - porcușor de nisip	Specia <i>Gobio kessleri</i> a fost întâlnită în toate cele 6 stații de prelevare din aria naturală protejată ROSCI0391 Siretul Mijlociu - Bucecea. Densitatea în punctele de colectare: 79,16 indivizi /100 m2 – valoare maximă; 0,68 indivizi /100 m2 – valoare minimă. Densitatea medie în punctele de prelevare a fost de 30,66 indivizi/100 m2.	Mărimea populației speciei în aria naturală protejată comparată cu mărimea populației naționale este nesemnificativă încadrându-se în categoria B 2 - 15%. Evoluția numerică a acestei specii nu va fi afectată de lucrările propuse. Acestea se vor desfășura pe o perioadă	Starea de conservare din punct de vedere al habitatului speciei – <u>favorabilă</u> . Tendința stării de conservare din punct de vedere al habitatului speciei - <u>stabilă</u>	Specia nu a fost semnalată în perimetrul lucrărilor în perioada observațiilor noastre. Exploatare agregatelor minerale se realizează în terasa r. Siret. Nu vor fi afectați parametri fizici ai apelor r.Siret, implicit nu va fi afectat turbiditatea naturala a r. Siret. Distanța aproximativă dintre amplasamentul proiectului și amplasamentul în care a fost	NU

Habitat/Specie	Distributia in ROSCI0391 conform PLANULUI DE MANAGEMENT			Prezenta habitatului/speciei în perimetrul lucrărilor sau în vecinătate	Sunt necesare măsuri de reducere ?
	structura și dinamica populațiilor	evoluția numerică a populației	Evaluarea stării de conservare		
			limitată de timp și spațiu raportat la întreaga suprafață a sitului (0,23%).	identificată această specie conform PM – Hărți de distribuție – este mai mare de 500m.	
Gobio albipinnatus (porcușor de nisip)	Specia <i>Gobio albipinnatus</i> a fost întâlnită în toate cele 6 stații de prelevare din aria naturală protejată ROSCI0391 Siretul Mijlociu - Bucecea. Densitatea în punctele de colectare: 79,16 indivizi /100 m2 – valoare maximă; 0,68 indivizi /100 m2 – valoare minimă. Densitatea medie în punctele de prelevare a fost de 30,66 indivizi/100 m2.	Mărimea populației speciei în aria naturală protejată comparată cu mărimea populației naționale este nesemnificativă încadrându-se în categoria B 2 - 15%. Evoluția numerică a acestei specii nu va fi afectată de lucrările propuse. Acestea se vor desfășura pe o perioadă limitată de timp și spațiu raportat la întreaga suprafață a sitului (0,23%).	Starea de conservare din punct de vedere al habitatului speciei – <u>favorabilă</u> . Tendința stării de conservare din punct de vedere al habitatului speciei - <u>stabilă</u>	Specia nu a fost semnalată în perimetrul lucrărilor în perioada observațiilor noastre. Exploatare agregatelor minerale se realizează în terasa r. Siret. Nu vor fi afectați parametri fizici ai apelor r.Siret, implicit nu va fi afectat turbiditatea naturala a r. Siret.	NU
Barbus meridionalis - moioagă	Prezență incertă în această zonă a Siretului. Specia nu a fost identificată în	Evoluția numerică a acestei specii nu va fi afectată de lucrările	Date inexistente	Specia nu a fost semnalată în perimetrul lucrărilor în perioada observațiilor	NU

Habitat/Specie	Distributia in ROSCI0391 conform PLANULUI DE MANAGEMENT			Prezenta habitatului/speciei în perimetrul lucrărilor sau în vecinătate	Sunt necesare măsuri de reducere ?
	structura și dinamica populațiilor	evoluția numerică a populației	Evaluarea stării de conservare		
	perioada studiului la nivelul ariei naturale protejate ROSCI0391 Siretul Mijlociu - Bucecea.	propuse. Acestea se vor desfășura pe o perioada limitată de timp și spațiu raportat la întreaga suprafață a sitului (0,23%).		noastre. Exploatare agregatelor minerale se realizează în terasa r. Siret. Nu vor fi afectați parametri fizici ai apelor r.Siret, implicit nu va fi afectat turbiditatea naturala a r. Siret.	
<i>Cobitis taenia</i> -zvârlugă	Specia a fost întâlnită în 3 stații de prelevare din interiorul ariei naturale protejate ROSCI0391 Siretul Mijlociu - Bucecea. Densitatea în punctele de colectare: 1,48 indivizi /100 m2 – valoare maximă; 0,18 indivizi /100 m2 – valoare minimă. Densitatea medie în punctele de prelevare a fost de 0,99 indivizi/100 m2.	Mărimea populației speciei în aria naturală protejată comparata cu mărimea populației naționale este nesemnificativă încadrându-se în categoria C 0-2%. Evoluția numerică a acestei specii nu va fi afectată de lucrările propuse. Acestea se vor desfășura pe o perioada limitată de timp și spațiu raportat la întreaga suprafață a sitului (0,23%).	Starea de conservare din punct de vedere al habitatului speciei – <u>favorabilă</u> . Tendința stării de conservare din punct de vedere al habitatului speciei - <u>stabilă</u>	Specia nu a fost semnalată în perimetrul lucrărilor în perioada observațiilor noastre. Exploatare aegatelor minerale se realizează în terasa r. Siret. Nu vor fi afectați parametri fizici ai apelor r.Siret, implicit nu va fi afectat turbiditatea naturala a r. Siret. Distanța aproximativă dintre amplasamentul proiectului și amplasamentul în care a fost identificată această specie conform PM – Hărți de distribuție – este mai mare de 500m.	NU
<i>Sabanejewia aurata</i> -zvârlugă aurie, dunărița	Specie identificată într-un singur punct de prelevare de pe teritoriul ariei naturale protejate	Mărimea populației speciei în aria naturală protejată comparata cu	Starea de conservare din punct de vedere al	Specia nu a fost semnalată în perimetrul lucrărilor în perioada observațiilor	NU

Habitat/Specie	Distributia in ROSCI0391 conform PLANULUI DE MANAGEMENT			Prezenta habitatului/speciei în perimetrul lucrărilor sau în vecinătate	Sunt necesare măsuri de reducere ?
	structura și dinamica populațiilor	evoluția numerică a populației	Evaluarea stării de conservare		
	ROSCI0391 Siretul	mărimea populației naționale este nesemnificativă încadrându-se în categoria C 0-2%. Evoluția numerică a acestei specii nu va fi afectată de lucrările propuse. Acestea se vor desfășura pe o perioadă limitată de timp și spațiu raportat la întreaga suprafață a sitului (0,23%).	habitatului speciei – <u>favorabilă</u> . Tendința stării de conservare din punct de vedere al habitatului speciei - <u>stabilă</u>	noastre. Exploatare agregatelor minerale se realizează în terasa r. Siret. Nu vor fi afectați parametri fizici ai apelor r.Siret, implicit nu va fi afectat turbiditatea naturala a r. Siret. Distanța aproximativă dintre amplasamentul proiectului și amplasamentul în care a fost identificată această specie conform PM – Hărți de distribuție – este mai mare de 500m.	
<i>Unio crassus</i> - scoica mică de râu	Populația de <i>Unio crassus</i> în cadrul ariei naturale protejate ROSCI0391 Siretul Mijlociu – Bucecea nu a fost reprezentată de nici un individ identificat.	Evoluția numerică a acestei specii nu va fi afectată de lucrările propuse. Acestea se vor desfășura pe o perioadă limitată de timp și spațiu raportat la întreaga suprafață a sitului (0,23%).	Date inexistente	Specia nu a fost semnalată în perimetrul lucrărilor în perioada observațiilor noastre. Exploatare agregatelor minerale se realizează în terasa r. Siret. Nu vor fi afectați parametri fizici ai apelor r.Siret, implicit nu va fi afectat turbiditatea naturala a r. Siret.	NU

II. 6. Relațiile structurale și funcționale care creează și mențin integritatea sitului *ROSAC/ROSCI0391 Siretul Mijlociu-Bucecea*

Sistemele riverane și riperane sunt sisteme în strânsă legătură, lucrările de regularizare a albiei (îndiguiri, construire de praguri și baraje de sedimentare) influențează în mod direct calitatea regimului hidric al ecosistemului riparian.

În mod similar distrugerea sistemului riparian din diferite cauze, precum decopertarea stratului vegetal și tăierea vegetației lemnoase, poate cauza lărgirea albiei râului și eroziunea patului de curgere al acestuia. Deoarece valoarea și funcțiile celor două sisteme sunt interdependente analiza impactului antropic (în cazul de față, lucrări hidrotehnice) trebuie tratată de asemenea într-o manieră integrată.

În prezent, când dezvoltarea economică este un deziderat care se dorește să fie îndeplinit, de multe ori cu prețul distrugerii valorilor naturale, marea provocare este ca dezvoltarea să continue să se facă în armonie cu natura. Astfel s-a născut conceptul de „dezvoltare durabilă”.

Dezvoltarea durabilă înseamnă folosirea resurselor naturale pentru activitățile economice cu menținerea în stare de funcționare a ecosistemelor în regim natural ca sisteme de suport al vieții, conservarea biodiversității, sub toate formele ei, apelul la resursele regenerabile fără depășirea capacității de suport a sistemelor ce oferă aceste resurse, diminuarea folosirii resurselor neregenerabile, micșorarea presiunii asupra ecosferei prin poluare.

Un plan sau un proiect poate afecta integritatea unui sit Natura 2000 dacă acesta induce un impact negativ asupra factorilor care determină menținerea stării favorabile de conservare a ariei naturale protejate de interes comunitar sau dacă produce modificări ale dinamicii relațiilor care definesc structura și/sau funcția ariei naturale protejate de interes comunitar.

Dintre factorii care pot afecta integritatea unei ariei naturale protejate de interes comunitar poate fi afectată dacă un plan sau un proiect poate, independent sau cumulativ cu alte planuri/proiecte enumerăm:

- reducerea semnificativă a suprafeței unuia sau mai multor tipuri de habitate de interes comunitar din perimetrul sitului Natura 2000;
- reducerea semnificativă a suprafeței habitatelor și/sau numărul exemplarelor speciilor de interes comunitar;
- fragmentarea semnificativă a habitatelor de interes comunitar;
- fragmentarea semnificativă a habitatelor corespunzătoare din punct de vedere ecologic speciilor de interes comunitar;
- apariția unui impact negativ semnificativ asupra factorilor care determină menținerea stării favorabile de conservare a ariei naturale protejate de interes comunitar;
- producerea de modificări ale dinamicii relațiilor care definesc structura și/sau funcția ariei naturale protejate de interes comunitar.

Calitatea ecosistemului riparian este afectată de modificarea regimului hidrologic al râului. Regimul de curgere este dependent de variația următorilor parametri: frecvență, magnitudine, durată și perioadă. Orice modificare a acestor variabile poate afecta comunitățile ripariene de plante și de animale (în mod direct ihtiofauna).

Structura **sitului ROSAC/ROSCI0391 Siretul Mijlociu-Bucecea** este definită de totalitatea factorilor abiotici (climă, relief, sol, ape de suprafață și freatice) și biotici (faună și floră) care contribuie la realizarea cadrului natural. Aceste aspecte au fost detaliate în subcap. II.3.

Conform PLANULUI DE MANAGEMENT BH SIRET elaborat de ABA Siret, zona în care se va desfășura lucrările face parte din corpul ROSI01 caracterizat printr-o stare ecologică foarte bună.

Speciile și habitatele prezente în **ROSAC/ROSCI0391 Siretul Mijlociu-Bucecea** și care au determinat desemnarea siturilor Natura 2000, se află într-o strânsă interdependență unele cu altele. Aceste zone reprezintă un mozaic de habitate relativ izolat de presiunea antropică.

Astfel, nu putem da exemplul peștilor fără să menționăm existența apelor curate. Sectorul de râu analizat se încadrează în categoria „ape curate”.

Zona se caracterizează prin inundații intense și frecvente, astfel pot apărea dezechilibre la nivelul populațiilor de pești din zonă.

Efectele inundațiilor se află în strânsă legătură cu topologia terenului. Pe terenul aflat în apropierea râului, inundațiile formează un mozaic de forme de relief (prin sedimentare, eroziune).

Din analiza aspectelor ecologice, etologice și fenologice ale specii și habitatelor care constituie obiectivele de conservare din ROSAC/ROSCI0391 Siretul Mijlociu-Bucecea va avea următoarele efecte:

- nu reduce suprafața habitatului de interes comunitar din perimetrul sitului Natura 2000 – 6430 Comunități de liziera cu ierburi înalte higrofile de la nivelul câmpiilor, până la cel monta- alpin;
- nu fragmentează habitatul de interes comunitar, acesta nu este prezent în zonă;
- nu fragmentează habitatele corespunzătoare, din punct de vedere ecologic a speciilor de interes comunitar;
- nu generează apariția unui impact negativ semnificativ pe termen lung asupra factorilor care determină menținerea stării favorabile de conservare a ariei naturale protejate de interes comunitar;
- nu produce modificări ale dinamicii relațiilor care definesc structura și/sau funcția ariei naturale protejate de interes comunitar.
- **impact neutru (0) asupra habitatelor specificate în formularul standard ROSAC/ROSCI0391 deoarece acestea nu sunt prezente în zona perimetrului de exploatare dar nici în vecinătate:**

Pentru reducerea impactului asupra faunei și florei din zonă sunt recomandate următoarele:

- toate etapele lucrărilor se vor realiza în conformitate cu documentația tehnică prezentată și cu respectarea condițiilor impuse prin actele emise de instituțiile de avizare nominalizate în certificatul de urbanism;
- vor fi respectate cu strictețe traseele căilor de acces – pentru a evita impactul asupra ecosistemelor terestre care s-au dezvoltat la nivelul teraselor râului Siret și a speciilor din aceste zone;
- pentru evitarea impurificării factorilor de mediu și implicit a schimbării condițiilor de biotop:
 - o este interzisă folosirea utilajelor care prezintă un grad de uzură ridicat sau cu pierderi de carburanți și/sau lubrefianți – pentru a evita poluarea mediului lotic al râului Siret sau a solului la nivelul terasei;
 - o personalul care exploatează utilajele va verifica funcționarea corectă a acestora, iar eventualele defecțiuni vor fi remediate imediat la societăți specializate;
 - o de asemenea se interzic schimburile de lubrefianți și reparațiile utilajelor folosite în procesul tehnologic pe suprafața perimetrului de exploatare;
 - o toate intervențiile privind întreținerea sau reparația utilajelor terasiere sau a celor de transport se vor realiza doar la unități specializate;
 - o efectuarea cu strictețe a reviziilor tehnice periodice pentru mijloacele auto, pe toată perioada lucrărilor, astfel încât să se încadreze în prevederile NRTA 4/1998;
 - o administratorul societății va instrui angajații și va urmări depozitarea corectă și evacuarea de pe amplasament a deșeurilor menajere produse de personalul angajat;
 - o administratorul societății nu va permite angajaților să depoziteze deșeuri în ecosistemele naturale din albia râului Siret;
 - o **Constructorul / antreprenorul** va urmări evitarea pierderilor de materiale din utilajele de transport.

II. 7. Obiectivele de conservare a sitului *ROSAC/ROSCI0391 Siretul Mijlociu-Bucecea* acolo unde au fost stabilite prin planuri de management

Documentele principale care stau la baza gospodăririi sau administrării siturilor Natura 2000 sunt Directivele Habitare și Pasari ale Uniunii Europene transpuse în legislația națională prin OUG nr. 57/2007, cu modificările și completările ulterioare.

Conform art. 4 pct. 34 din OUG nr. 57/2007 aprobată cu modificări de Legea nr. 49/2009, definiția planului de management al unei arii naturale protejate este următoarea: „*documentul care descrie și evaluează situația prezentă a ariei naturale protejate, definește obiectivele,*

precizează acțiunile de conservare necesare și reglementează activitățile care se pot desfășura pe teritoriul ariilor, în conformitate cu obiectivele de management”.

Planul de management este un document care exprimă clar obiectivele ariei protejate, iar în cazul obiectivelor de conservare ale unei arii de interes comunitar au în vedere menținerea stării favorabile de conservare a speciilor și habitatelor pentru care a fost declarat situl Natura 2000 și ce anume trebuie făcut pentru realizarea acestor obiectivelor.

Respectarea planului de management este obligatorie pentru administratorii ariei naturale protejate, precum și pentru persoanele fizice și juridice, care dețin sau care administrează terenuri și alte bunuri și/sau care desfășoară activități în perimetrul și în vecinătatea ariilor naturale protejate.

Pentru situl ROSCI0391 Siretul Mijlociu-Bucecea s-a elaborat Planul de MANAGEMENT al sitului aprobat prin OM nr. 1205/2016.

4.2. Obiective generale, specifice și activități

4.2.1. Obiective generale

1. Conservarea speciilor: *Aspius aspius* – avatul, *Gobio kessleri* - porcușorul de nisip, *Cobitis taenia* - zvârluga, *Sabanejewia aurata* - dunarița, *Barbus meridionalis* – moioagă, *Unio crasus* - scoica mică de râu și habitatului 6430 - Comunități de lizieră cu ierburi înalte higrofile de la nivelul câmpiilor, până la cel montan și alpin

2. Actualizarea bazei de date referitoare la speciile: *Aspius aspius* – avatul, *Gobio kessleri* - porcușorul de nisip, *Cobitis taenia* - zvârluga, *Sabanejewia aurata* - dunarița, *Barbus meridionalis* – moioagă, *Unio crasus* - scoica mică de râu și la habitatul 6430 - Comunități de lizieră cu ierburi înalte higrofile de la nivelul câmpiilor, până la cel montan și alpin habitatul

3. Asigurarea managementului eficient al sitului

4. Creșterea nivelului de conștientizare, îmbunătățirea nivelului de cunoștere și schimbarea atitudinii și comportamentului la nivelul grupurilor interesate care au impact asupra conservării biodiversității sitului

5. Menținerea și promovarea activităților de exploatare durabilă a resurselor biodiversității sitului

6. Crearea de oportunități pentru desfășurarea unui turism durabil, prin intermediul valorilor naturale și culturale, cu scopul limitării impactului asupra mediului și biodiversității sitului

4.2.1.1. Obiective specifice

1.1. Menținerea stării favorabile de conservare a speciilor: *Aspius aspius* – avatul, *Gobio kessleri* – porcușorul de nisip, *Cobitis taenia* - zvârluga, *Sabanejewia aurata* – dunarița, *Barbus meridionalis* – moioagă, *Unio crasus* - scoica mică de râu și a habitatului

1.2. Menținerea stării favorabile de conservare a habitatului habitatului 6430 - Comunități de lizieră cu ierburi înalte higrofile de la nivelul câmpiilor, până la cel montan și alpin

2.1. Actualizarea inventarierii speciilor: *Aspius aspius* – avatul, *Gobio kessleri* – porcușorul de nisip, *Cobitis taenia* - zvârluga *Sabanejewia aurata* – dunarița, *Barbus meridionalis* – moioagă, *Unio crasus* - scoica mică de râu și a habitatului 6430 - Comunități de lizieră cu ierburi înalte higrofile de la nivelul câmpiilor, până la cel montan și alpin – Harta zonelor de monitorizare – Anexa nr. 20

3.1. Materializarea limitelor pe teren ale sitului și menținerea acestora

- 3.2. Asigurarea implementării regulamentului și a prevederilor Planului de management
- 4.1. Realizarea unui plan de acțiune privind conștientizarea populației riverane asupra biodiversității sitului
- 5.1. Promovarea utilizării durabile a resurselor piscicole și a vegetației din sit
- 6.1. Elaborarea și implementarea unui plan de management al vizitatorilor în sit

DIRECȚIILE DE ACȚIUNE ȘI OBIECTIVELE PENTRU IMPLEMENTAREA PLANULUI DE MANAGEMENT AL SITULUI ROSCI0391 SIRETUL MIJLOCIU – BUCECEA sunt următoarele:

- **Obiectiv general 1. Conservarea speciilor: *Aspius aspius* – avatul, *Gobio kessleri* - porcușorul de nisip, *Cobitis taenia* - zvârluga, *Sabanejewia aurata* - dunarița, *Barbus meridionalis* – moioagă, *Unio crasus* - scoica mică de râu și habitatului 6430 -Comunități de lizieră cu ierburi înalte higrofile de la nivelul câmpiilor, până la cel montan și alpin**
 - **Obiectiv specific 1.1. Menținerea stării favorabile de conservare a speciilor: *Aspius aspius* – avatul, *Gobio kessleri* – porcușorul de nisip, *Cobitis taenia* - zvârluga, *Sabanejewia aurata* – dunarița**
 - **Planificarea activităților de implementare a obiectivului specific 1.1.**
 - Evitarea activităților care pot afecta semnificativ speciile de pești și habitatele acestora în perioada de depunere a pantei
01 martie - 01 iulie
 - Menținerea nivelului natural de apă prin interzicerea drenajelor și a îndiguirilor care pot duce la scăderea /creșterea nivelului apei râului Siret, pe toată perioada anului;
 - Interzicerea/limitarea intervențiilor asupra cursurilor de apă prin construcții care pot reprezenta bariere pentru deplasarea speciilor de pești pe toată perioada anului;
 - Interzicerea/limitarea exploatării depunerilor de nisip și pietriș din albia râului Siret ;
 - Interzicerea/limitarea intervenției asupra albiei râului prin exploatarea materialului aluvial;
 - Monitorizarea și controlul lucrărilor de regularizare a albiei râului Siret
 - Interzicerea traversării cursului râului Siret și oprirea în vecinătatea acestuia a autovehiculelor care prezintă scurgeri de carburanți/uleiuri ;
 - Menținerea vegetației lemnoase aflate în lungul și în apropierea malurilor râului Siret ;
 - Interzicerea introducerii unor de specii de alohtone de pești în bazinul râului Siret

II. 8. Descrierea stării actuale de conservare a sitului ROSAC/ROSCI0391 Siretul Mijlociu-Bucecea inclusiv evoluții/schimbări care se pot produce în viitor;

Starea de conservare a unei arii protejate se face în baza evaluării stării de conservare a habitatelor și speciilor de interes conservativ pentru care a fost desemnata această arie, direct corelat cu presiunile antropice și naturale existente.

Evaluarea stării de conservare inițială a sitului **ROSCI0391 Siretul Mijlociu-Bucecea** a fost realizată odată cu desemnarea acestora (în anul 2011).

Conform acestor date starea de conservare a siturilor este relativ bună.

Reevaluarea stării de conservare a sitului s/a realizat prin elaborarea planului de Management.

Planul de Management al sitului ROSCI0391 Siretul Mijlociu-Bucecea a fost aprobat prin OM nr. 1205/2016

Pentru cuantificarea stării reale actuale de conservare a unui sit Natura 2000 este necesară realizarea unei evaluări de bază riguroase, acesta fiind punctul de calibrare de la care, ulterior, prin activități specifice de monitorizare a componentelor biologice de interes conservativ, se va putea evalua abaterea de la starea de conservare inițială.

Starea de conservare a **sitului ROSCI0391 Siretul Mijlociu-Bucecea** este în general favorabilă, cu diferențe de nuanță, în funcție de condițiile naturale concrete, de frecvențele revărsări ale apelor râului Siret în ultimii ani, și de intervențiile antropice (braconaj piscicol și cinegetic, management forestier defectos, abandonarea diferitelor categorii de deșeuri, poluarea apei, vandalism).

Deci, sunt zone în care starea de conservare este favorabilă și zone în care malurile râului Siret sunt puternic erodate, astfel că, deteriorarea habitatelor de interes pentru speciile de faună va avea consecințe și asupra acestora.

În zona perimetrului de exploatare, starea de conservare a **ROSCI0391 Siretul Mijlociu-Bucecea** este favorabilă privind clasele de habitate râu, total nefavorabilă fiind starea de conservare a malurilor care sunt supuse unui proces de eroziune activă.

II.9. Alte informatii relevante privind conservarea ariei naturale protejate de interes comunitar, inclusiv posibile schimbări în evoluția naturală a sitului ROSAC/ROSCI0391 Siretul Mijlociu-Bucecea

Evoluția habitatelor din zona amplasamentului studiat depinde de menținerea structurii reliefului la nivelul albiei minore a râului Siret.

Evoluția malurilor râului Siret în secțiunea reprezentată de perimetrul de exploatare poate urma două direcții:

- spre erodare datorită creșterii presiunii exercitate de cursul de apă;
- spre menținere – dacă prin exploatarea balastului din plaje și grinduri se realizează recalibrarea cursului râului prin atragerea curentului către centrul albiei.

În concluzie, considerăm că desfășurarea lucrărilor din perimetrul supus analizei nu va afecta starea de conservare a speciilor de faună care constituie obiectivele de conservare ale sitului ROSAC/ROSCI0391 Siretul Mijlociu-Bucecea fiind asigurată din acest punct de vedere,

menținerea populațiilor speciilor pe termen lung, atât în zona amplasamentului proiectului, cât și în aval, precum și coerența rețelei ecologice Natura 2000.

III. Identificarea și evaluarea impactului

Pentru identificarea și evaluarea tuturor tipurilor de impact ale proiectului analizat, susceptibil să afecteze situl Natura 2000 vom folosi pentru analiză, o scală care să ierarhizeze sensul (pozitiv sau negativ) în care implementarea acestui proiect va avea impact asupra obiectivelor de conservare ale acestui sit.

Se folosește o scală cu 5 nivele:

- + 3 și peste această valoare = impact pozitiv semnificativ;
- (+ 1) – (+ 2) = impact pozitiv;
- 0 = nici un impact (neutru);
- (- 1) - (- 2) = impact negativ nesemnificativ;
- 3 și sub această valoare = impact negativ semnificativ.

Vor fi analizate următoarele tipuri de impact:

- direct;
- indirect;
- pe termen scurt;
- pe termen lung;
- rezidual;
- cumulativ.

Valoarea impactului generat de activitatea de extracție agregate minerale din perimetrul TERASA BUCECEA asupra speciilor de interes conservativ din ROSAC/ROSCI va lua în considerare consecințele și probabilitatea în funcție de gradul de afectare și posibilitatea producerii.

Formula de calcul utilizată va fi:

Impact = probabilitate x consecință

Categoriile de probabilitate vor fi definite conform tabelului de mai jos.

Probabilitate	Valoare	Observații
Inevitabil	5	Efectul se va produce cu certitudine
Foarte probabil	4	Efectul se va manifesta frecvent
Probabil	3	Efectul va apărea cu frecvență redusă
Improbabil	2	Efectul se va manifesta ocazional
Foarte improbabil	1	Efectul va apărea accidental

Consecințele se vor calcula conform tabelului de mai jos luându-se permanent în calcul consecințele maxim previzibile.

Grad de afectare	Valoare	Descriere
Dezastroase	5	Reducerea populațiilor locale cu 81 – 100 %

Foarte importante	4	Reducerea populațiilor locale cu 61 – 80 %
Importante	3	Reducerea populațiilor locale cu 41 – 60 %
Moderate	2	Reducerea populațiilor locale cu 21 – 40 %
Nesemnificative	1	Reducerea populațiilor locale cu 0 – 20 %

Nu este cazul evaluării indicatorilor chimici care pot determina modificări legate de factorii naturali deoarece implementarea proiectului nu are ca efect eliminarea de emisii care pot produce impurificări ale factorilor de mediu.

Terasa Bucecea, este amplasată în orașul Bucecea, pe malul stâng al râului Siret, la 50 m de acesta, între bornele CSA 367 și CSA 366.

Din perimetrul analizat se vor exploata agregate minerale de râu la o adâncime medie de 4,33 m (cu 1 m deasupra nivelului hidrostatic) respectând regulile de exploatare în regim de terasă. La finalizarea exploatării, se va aduce terenul la starea inițială, prin umplerea cu pământ.

Efectele negative ale exploatărilor de agregate minerale se datorează următoarelor aspecte:

- funcționării utilajelor;
- prezenței oamenilor în zonă;
- transportului agregatelor minerale.

Formele potențiale de impact generate de zgomot și vibrații, aferente balastierelor sunt tipice și cuprind în general:

- operarea vehiculelor pentru transport;
- operarea utilajelor mobile și staționare.

Cele mai sensibile specii la zgomotul produs de traficul utilajelor sunt păsările deoarece aceste sunete interferează în mod direct cu comunicarea interspecifică prin intermediul sunetelor și în acest mod afectează indirect comportamentul de teritorialitate și rata împerecherii.

Activitatea de extracție și de prelucrare a balastului în general s-a constatat că poate conduce la degradarea biocenozelor acvatice, terestre și de ecoton, degradare care este direct proporțională cu intensitatea și durata de funcționare a acestor activități.

Impactul rezidual, prognozat în lipsa măsurilor de reducere a impactului proiectului, se manifestă prin două componente de intensitatea redusă:

- cantitate redusă de pulberi antrenată în aer de deplasarea autocamioanelor pe drumurile balastate;
- prezența utilajelor și a oamenilor în zonă pe perioada programului de lucru de 8 ore;

Pentru a evalua impactul proiectului asupra speciilor care constituie obiectivele de conservare a *sitului ROSCI0391 Siretul Mijlociu-Bucecea* a fost realizată o matrice de evaluare a impactului realizată pe baza informațiilor descriptive prezentate în capitolele anterioare.

Activitatea de extragere a agregatelor minerale din TERASA BUCECEA în perimetrul analizat, NU va avea efecte semnificativ negative asupra ihtiofaunei de interes conservativ, din cauza faptului că:

- activitățile de exploatare agregate minerale NU se realizează în habitatul caracteristic acestora, cursul de apă al râului Siret;

Matricea de evaluare a impactului implementării proiectului asupra habitatelor și speciilor citate în formularul NATURA 2000 pentru ROSCI0391 Siretul Mijlociu-Bucecea - în funcție de probabilitatea apariției IMPACTULUI și a consecințelor maxim previzibile.

Habitatul 6430 Comunități de liziera cu ierburi înalte higrofile de la nivelul câmpiilor, pâna la cel montan alpin – NU ESTE PREZENT IN ZONA .

Conform Planului de Management - acest tip de habitat nu se afla in aceasta zona.

Impact prognozat 0.

Specii	Probabilitate	Consecințe
<i>Lutra lutra-vidra</i>	0	0
<i>Aspius aspius-avatul</i>	0	0
<i>Barbus meridionalis-Moioaga</i>	0	0
<i>Gobio kessleri -Porcusorul de nisip</i>	0	0
<i>Gobio albipinnatus(Porcusor de nisip)</i>	0	0
<i>Cobitis taenia-Zvarluga</i>	0	0
<i>Sabanejewia aurata -dunărița</i>	0	0
<i>Unio crassus-scoica mica de râu</i>	0	0

Suprafața ocupată de perimetrul raportată la suprafața ROSCI0391 Siretul Mijlociu-Bucecea și a claselor de habitate de pe teritoriul acestuia

Codul clasei de habitat	Clasa de habitat	Suprafața clasei de habitat din suprafața ROSCI0391 (586,70 ha)		Suprafața ocupată de proiect – 1,59 ha (15.970mp)				
				Temporar		Definitiv		
				Din suprafața totală a sitului		Din suprafața clasei de habitat		
		%	ha	ha	%	ha	%	
N06	Râuri, lacuri	37,06	217,43 ha	1,59ha	0,27%	0	0	0
N07	Mlaștini, turbării	5,47	32,09 ha			0	0	0
N12	Culturi (teren arabil)	18,16	106,54					
N14	Pășuni	13,64	80,02 ha			1,59ha	1,9%	0
N16	Păduri de foioase	26,67	156,47 ha			0	0	0

Perimetrul în care vor fi realizate lucrările de decolmatare supus analizei, ocupă:

- 0,27 % din suprafața totală a ROSCI0391 Siretul Mijlociu-Bucecea

- 1,9 % din suprafața clasei de habitate „N14 - pasuni” regimul judic cf. CU este fâneață.

Integritatea ariei naturale protejate de interes comunitar este afectată dacă PP poate:

Aspecte urmăribile	<i>Impactul generat de activitatea propusă în ROSCI0391 Siretul Mijlociu-Bucecea</i>	<i>Evaluarea impactului</i>
să reducă suprafața habitatelor și/sau numărul exemplarelor speciilor de interes comunitar;	<ul style="list-style-type: none"> - Perimetrul în care vor fi realizate lucrările de decolmatare supus analizei, ocupă: - - 0,27 % din suprafața totală a ROSCI0391 Siretul Mijlociu-Bucecea - - 1,9 % din suprafața clasei de habitate „N14 - pasuni” regimul judiic cf. CU este fâneată. - Nu vor fi afectate numărul exemplarelor speciilor de interes comunitar. 	0 = nici un impact (neutru);
să ducă la fragmentarea habitatelor de interes comunitar;	<ul style="list-style-type: none"> -Nu se vor fragmenta habitate de interes comunitar. - Habitatul 6430 Comunități de liziera cu ierburi înalte higrofile de la nivelul câmpiilor, pâna la cel montan alpin – NU ESTE PREZENT IN ZONA . - Conform Planului de Management - acest tip de habitat nu se afla in aceasta zona. - Impact prognozat 0. 	0 = nici un impact (neutru);
să aibă impact negativ asupra factorilor care determină menținerea stării favorabile de conservare a ariei naturale protejate de interes comunitar;	-Nu exista impact negativ asupra factorilor care determină menținerea stării favorabile de conservare a ariei naturale protejate	0 = nici un impact (neutru);
să producă modificări ale dinamicii relațiilor care definesc structura și/sau funcția ariei naturale protejate de interes comunitar.	-Nu se produc modificări ale dinamicii relațiilor care definesc structura și/sau funcția ariei naturale protejate	0 = nici un impact (neutru);

Identificarea Tipul de impact	indicatori-cheie cuantificabili folositi la evaluarea impactului	Impactul generat de activitatea propusă în ROSCI0391 Siretul Mijlociu-Bucecea	Evaluarea impactului
Direct	1. procentul din suprafața habitatului care va fi pierdut;	<ul style="list-style-type: none"> ➤ Perimetrul în care vor fi realizate lucrările de decolmatare supus analizei, ocupă: <ul style="list-style-type: none"> - 0,27 % din suprafața totală a ROSCI0391 Siretul Mijlociu-Bucecea - 1,9 % din suprafața clasei de habitate „N14 - pasuni” regimul judic cf. CU este fâneață. ➤ Nu vor fi afectate habitatele specifice speciilor ce constituie obiectul conservării în acest sit. ➤ Nu vor fi afectate numărul exemplarelor speciilor de interes comunitar. 	0 = nici un impact (neutru);
	2. procentul ce va fi pierdut din suprafețele habitatelor folosite pentru necesitățile de hrană, odihnă și reproducere ale speciilor de interes comunitar;	<ul style="list-style-type: none"> ➤ 0% ➤ Habitatul 6430 Comunități de liziera cu ierburi înalte higrofile de la nivelul câmpiilor, pâna la cel montan alpin – NU ESTE PREZENT IN ZONA . ➤ Conform Planului de Management - acest tip de habitat nu se afla in aceasta zona. 	0 = nici un impact (neutru);
	3. fragmentarea habitatelor de interes comunitar (exprimată în procente);	<ul style="list-style-type: none"> ➤ 0% ➤ Habitatul 6430 Comunități de liziera cu ierburi înalte higrofile de la nivelul câmpiilor, pâna la cel montan alpin – NU ESTE PREZENT IN ZONA . ➤ Conform Planului de Management - acest tip de habitat nu se afla in aceasta zona. 	0 = nici un impact (neutru);
	4. durata sau persistența fragmentării;	➤ 0	0 = nici un impact (neutru);
	5. durata sau persistența perturbării speciilor de interes comunitar, distanța față de aria naturală protejată de interes comunitar;	➤ În perioada de excavare va exista un deranj in zona de drumului de exploatare temporar fără a se semnalat un impact negativ,	0 = nici un impact (neutru) pe termen mediu și lung;
	6. schimbări în densitatea populațiilor (nr. de indivizi/suprafață);	➤ 0	0 = nici un impact (neutru);
	7. scara de timp pentru înlocuirea speciilor/habitatelor afectate de implementarea planului	➤ Ne existând un impact negativ semnificativ nu va fi nevoie de înlocuire a speciilor/habitatelor afectate de implementarea planului	0 = nici un impact (neutru);
	8. indicatorii chimici-cheie care pot determina	➤ Nu se vor produce schimbari ai indicatorilor fizici, chimici care	0 = nici un impact (neutru)

Identificarea Tipul de impact	indicatori-cheie cuantificabili folositi la evaluarea impactului	Impactul generat de activitatea propusă în ROSCI0391 Siretul Mijlociu-Bucecea	Evaluarea impactului
	modificări legate de resursele de apă sau de alte resurse naturale, care pot determina modificarea funcțiilor ecologice ale unei ariinaturale protejate de interes comunitar.	determina stare favorabila de conservare.	pe termen mediu și lung;
<u>Indirect</u>	evaluarea impactului cauzat de PP fără a lua în considerare măsurile de reducere a impactului;	<ul style="list-style-type: none"> ➤ În faza de executare a lucrărilor, ne putem aștepta la următoarele forme de impact asupra mediului acvatic: angrenarea de suspensii solide în masa apei, pericolul de poluare cu produse petroliere, schimbarea parametrilor hidromorfologici. ➤ Avand in vedere ca nu a fost identificat impact semnificativ asupra speciilor protejate nu exista diferente între situatiile cu /sau fara masuri de reducere a impactului. Implementarea planului de monitorizare este necesara doar pentru a evidientia situatia reala la nivelul sitului. 	<p>(- 1) = impact negativ nesemnificativ pe termen scurt și temporar.</p> <p>0 = nici un impact (neutru) pe termen mediu și lung;</p>
<u>Pe termen scurt</u>	evaluarea impactului cauzat de PP fără a lua în considerare măsurile de reducere a impactului;	<ul style="list-style-type: none"> ➤ În perioada lucrărilor va exista un deranj in zona de implementare a proiectului. 	<p>(- 1) = impact negativ semnificativ pe termen scurt și temporar.</p> <p>0 = nici un impact (neutru) pe termen mediu și lung;</p>
<u>Pe termen lung</u>	evaluarea impactului cauzat de planul propus fără a lua în considerare măsurile de reducere a impactului;	<ul style="list-style-type: none"> ➤ activitatea este temporară, 8 luni pe an până la finalizarea lucrărilor propuse. 	0 = nici un impact (neutru) pe termen mediu și lung;
<u>În faza de constructie</u>	evaluarea impactului cauzat de planul propus fără a lua în considerare măsurile de reducere a impactului;	<ul style="list-style-type: none"> ➤ efectele negative ale acestor lucrări sunt: angrenarea de suspensii în masa apei va înceta, riscul poluării cu produse petroliere. 	(- 1) = impact negativ semnificativ pe termen scurt și temporar.
<u>În faza de operare</u>	evaluarea impactului cauzat de planul propus	<ul style="list-style-type: none"> ➤ Avand in vedere ca nu a fost identificat impact semnificativ asupra speciilor 	0 = nici un impact (neutru);

<i>Identificarea Tipul de impact</i>	<i>indicatori-cheie cuantificabili folositi la evaluarea impactului</i>	<i>Impactul generat de activitatea propusă în ROSCI0391 Siretul Mijlociu-Bucecea</i>	<i>Evaluarea impactului</i>
	fără a lua în considerare măsurile de reducere a impactului;	pentru care au fost declarate ariile protejate nu exista diferente între situațiile cu /sau fara masuri de reducere a impactului. Implementarea planului de monitorizare este necesara doar pentru a evidentia situatia reala la nivelul sitului.	
<u>Rezidual</u>	evaluarea impactului rezidual care rămâne după implementarea măsurilor de reducere a impactului pentru planul propus și pentru alte PP.	➤ Avand in vedere ca nu a fost identificat impact major asupra speciilor pentru care au fost declarate ariile protejate nu exista diferente între situațiile cu /sau fara masuri de reducere a impactului. Implementarea planului de monitorizare este necesara doar pentru a evidentia situatia reala la nivelul sitului.	0 = nici un impact (neutru);
<u>cumulativ</u>	evaluarea impactului cumulativ al PP propus cu alte PP:	➤ Analiza impactului cumulativ a fost realizată la capitolul I.12	0 = nici un impact (neutru);
	evaluarea impactului cumulativ al PP cu alte PP fără a lua în considerare măsurile de reducere a impactului	➤ În perioada de functionare, impactul cumulativ va fi analizat cu precădere asupra speciilor de pești în special în perioadele de depunere a pontelor (aprilie – iulie) conform unui plan de monitorizare.	0 = nici un impact (neutru);

Evaluarea potențialelor efecte ale implementării proiectului asupra habitatelor și speciilor citate în formularul NATURA 2000 pentru ROSAC/ROSCI0391 - Siretul Mijlociu – Bucecea.

<i>Evaluarea impactului generat de desfășurarea lucrărilor propuse asupra habitatelor și speciilor ce constituie obiectivul conservării în ROSCI0391 - Siretul Mijlociu – Bucecea</i>					
<i>Cod Denumire habitat /specie</i>		<i>Evaluare impact direct</i>	<i>Evaluare impact indirect</i>	<i>Evaluare impact residual In situatia neimplementarii masurilor de reducere</i>	<i>observații</i>
Tipuri de habitate prezente în sit și evaluarea sitului în ceea ce le privește					
6430	Comunități de liziera cu ierburi înalte higrofile de la nivelul câmpiilor, până la cel monta-alpin	0	0	0	Habitatul nu este prezent in zona de exploatare
Specii enumerate în anexa II a Directivei Consiliului 92/43/CEE					
1355	<i>Lutra lutra</i>	0	0	0	Specia nu a fost semnalată în perimetrul lucrărilor în perioada observatiilor noastre. De asemenea specia nu apare ca fiind prezentă nici în studiile de specialitate care au stat la baza elaborării Planului de Management
1130	<i>Aspius aspius</i> avatul	0	0	0	Specia nu a fost semnalată în perimetrul lucrărilor în perioada observatiilor noastre. De asemenea specia nu apare ca fiind prezentă nici în studiile de specialitate care au stat la baza elaborării Planului de Management Exploatare agegatelor minerale se realizează în terasa r. Siret. Nu vor fi afectati parametri fizici ai apelor r.Siret, implicit nu va fi afectat turbiditatea naturala a r. Siret.
1138	<i>Barbus meridionalis</i> Moioaga	0	0	0	Specia nu a fost semnalată în perimetrul lucrărilor în perioada observatiilor noastre. De asemenea specia nu apare ca fiind prezentă nici în studiile de specialitate care au stat la baza elaborării

					Planului de Management Exploatare agegatelor minerale se realizează în terasa r. Siret. Nu vor fi afectati parametri fizici ai apelor r.Siret, implicit nu va fi afectat turbiditatea naturala a r. Siret.
2511	<i>Gobio kessleri</i> Porcisorul de nisip	0	0	0	Specia nu a fost semnalată în perimetrul lucrărilor în perioada observatiilor noastre. De asemenea specia nu apare ca fiind prezentă nici în studiile de specialitate care au stat la baza elaborării Planului de Management Exploatare agegatelor minerale se realizează în terasa r. Siret. Nu vor fi afectati parametri fizici ai apelor r.Siret, implicit nu va fi afectat turbiditatea naturala a r. Siret.
1124	<i>Gobio albipinnatus</i> (<i>Porcisor de nisip</i>)	0	0	0	Specia nu a fost semnalată în perimetrul lucrărilor în perioada observatiilor noastre. De asemenea specia nu apare ca fiind prezentă nici în studiile de specialitate care au stat la baza elaborării Planului de Management Exploatare agegatelor minerale se realizează în terasa r. Siret. Nu vor fi afectati parametri fizici ai apelor r.Siret, implicit nu va fi afectat turbiditatea naturala a r. Siret.
1149	<i>Cobitis taenia</i> Zvarluga	0	0	0	Specia nu a fost semnalată în perimetrul lucrărilor în perioada observatiilor noastre. De asemenea specia nu apare ca fiind prezentă nici în studiile de specialitate care au stat la baza elaborării Planului de Management Exploatare agegatelor minerale se realizează în terasa r. Siret. Nu vor fi afectati parametri fizici ai apelor r.Siret, implicit nu va fi afectat turbiditatea naturala a r. Siret.
1146	<i>Sabanejewia aurata</i> dunărița	0	0	0	Specia nu a fost semnalată în perimetrul lucrărilor în perioada observatiilor noastre. De asemenea specia nu apare ca fiind prezentă nici în studiile de specialitate care au stat la baza elaborării Planului de Management Exploatare agegatelor minerale se realizează în terasa r. Siret. Nu vor fi afectati parametri fizici ai apelor r.Siret,

STUDIU DE EVALUARE ADECVATĂ – „ LUCRARI DE EXCAVARE PIETRIS ȘI NISIP CF 50133 CU SUPRAFATA DE 20000mp.”

Beneficiar: S.C. AGREMIN TRANS S.R.L.

Elaborator: S.C. Mediu Research Corporation S.R.L. Bacău

					implicit nu va fi afectat turbiditatea naturala a r. Siret.
1061	<i>Unio crassus</i> scoica Mica de Rau	0	0	0	Specia nu a fost semnalată în perimetrul lucrărilor în perioada observatiilor noastre. Exploatare agegatelor minerale se realizează în terasa r. Siret. Nu vor fi afectati parametri fizici ai apelor r.Siret, implicit nu va fi afectat turbiditatea naturala a r. Siret.

Impactul cumulat asupra biodiversității

Conform documentului Orientări ale CE privind desfășurarea de noi activități extractive neenergetice în conformitate cu cerințele Natura 2000 „aprecierea efectelor trebuie să se bazeze pe criterii obiective și, pe cât posibil, cuantificabile. O modalitate obișnuită de efectuare a acestora este prin intermediul indicatorilor cheie precum pierderea sau degradarea habitatelor, afectarea populațiilor speciilor, modificarea funcțiilor ecologice cheie etc.” În cadrul aceluiași document sunt propuși o serie de parametri care pot fi utilizați la aprecierea efectelor asupra habitatelor/speciilor de interes comunitar care au justificat desemnarea sitului.

Impactul cumulat al proiectelor asupra factorului de mediu aer

Potențialele surse de emisii atmosferice sunt:

- excavarea și transportul aluviunilor dislocate și a solului rezultat din săpături;
- traficul generat de lucrările desfășurate (transportul aluviunilor excavate).

Emisiile conțin în principal următorii poluanți:

- pulberi în concentrații ne semnificative;
- gaze de combustie rezultate din arderea combustibililor în utilajele implicate în realizarea investiției.

Prin arderea combustibililor în motoarele cu ardere internă ale vehiculelor care transportă agregatele minerale și ale utilajelor implicate în realizarea lucrărilor de construcție rezultă gaze de eșapament care sunt eliminate în atmosferă. Emisiile vehiculelor și utilajelor sunt reglementate prin inspecțiile tehnice periodice.

Impactul cumulat al proiectelor asupra factorului de mediu apă

De asemeni aceste proiecte nu generează ape menajere uzate care să fie evacuate în albia râului Siret.

Executarea lucrărilor de excavare nu determină modificarea parametrilor fizico - chimici ai apei râului în condițiile funcționării normale a utilajelor. Excavarea acumulărilor de pietriș și nisip crează o mărire a turbidității mediului lotic. Ca urmare a funcționării defectuoase a utilajelor pot să apară poluări accidentale cu hidrocarburi sau uleiuri minerale ale apei râului, situație în care trebuie luate următoarele măsuri:

- intervenția imediată cu substanțe absorbante;
- remedierea imediată a defecțiunii la operatori economici specializați.

Impactul cumulat al proiectelor asupra factorului de mediu sol

Lucrările propuse de proiectele analizate nu produc poluări ale solului și nici ocuparea unor suprafețe mari de teren acoperite cu sol vegetal. Proiectele propuse pot afecta solul din zonă în care lucrează, din cauza:

- defecțiuni ale utilajelor și mijloacelor de transport utilizate în proiect;
- depozitarea deșeurilor rezultate din activitatea de sortare sau a celor menajere pe suprafețe nemenajate de la nivelul teraselor;
- deplasarea utilajelor și mijloacelor de transport pe alte suprafețe decât căile de acces.

IV. Măsurile de reducere a impactului

Pentru speciile de plante și animale sălbatice terestre, acvatice și subterane, cu excepția speciilor de păsări, inclusiv cele prevăzute în anexele nr. 3 (specii de interes comunitar) și 4 B (specii de interes național) din OUG nr. 57/2007, precum și speciile incluse în lista roșie națională și care trăiesc atât în ariile naturale protejate, cât și în afara lor, **sunt interzise:**

- orice formă de recoltare, capturare, ucidere, distrugere sau vătămare a exemplarelor aflate în mediul lor natural, în oricare dintre stadiile ciclului lor biologic;
- perturbarea intenționată în cursul perioadei de reproducere, de creștere, de hibernare și de migrație;
- deteriorarea, distrugerea și/sau culegerea intenționată a cuiburilor și/sau ouălor din natură;
- deteriorarea și/sau distrugerea locurilor de reproducere ori de odihnă;
- se interzice depozitare necontrolată a deșeurilor menajere și din activitățile specifice. Se va amenaja un loc special pentru depozitarea deșeurilor și se va asigura transportul acestor cât mai repede pentru a nu constitui un pericol pentru păsările din zonă.

Pentru toate speciile de păsări sunt interzise:

- uciderea sau capturarea intenționată, indiferent de metoda utilizată;
- deteriorarea, distrugerea și/sau culegerea intenționată a cuiburilor și/sau ouălor din natură;
- culegerea ouălor din natură și păstrarea acestora, chiar dacă sunt goale;
- perturbarea intenționată, în special în cursul perioadei de reproducere, de creștere și de migrație;
- deținerea exemplarelor din speciile pentru care sunt interzise vânarea și capturarea;
- comercializarea, deținerea și/sau transportul în scopul comercializării acestora în stare vie ori moartă sau a oricăror părți ori produse provenite de la acestea, ușor de identificat.

Măsuri operationale de reducere a impactului.

Măsuri operationale de reducere a impactului

- M1.** Toate etapele lucrărilor se vor realiza în conformitate cu documentația tehnică prezentată și cu respectarea condițiilor impuse prin actele emise de instituțiile de avizare nominalizate în Certificatul de Urbanism.
- M2.** Se vor respecta obiectivele speciale de conservare pentru speciile și habitatele din aria naturală protejată integrate în rețeaua ecologică europeană Natura 2000, ROSAC/ROSCI0391 - Siretul Mijlociu – Bucecea
- M3.** Având în vedere că există perioade în care recomandăm ca activitatea balastierei să nu funcționeze situația planului de producție, pe trimestre, conform Permisului de exploatare se va modifica urmând ca extracția să fie decalată și să înceapă din luna septembrie.

- M4.** Toate etapele lucrărilor se vor realiza în conformitate cu documentația tehnică prezentată și cu respectarea condițiilor impuse prin actele emise de instituțiile de avizare nominalizate în Certificatul de Urbanism.
- M5.** Vor fi respectate cu strictețe traseele căilor de acces.
- M6.** Nu se vor realiza depozite de balast pe suprafețe situate în vecinătatea perimetrului de exploatare.
- M7.** Este interzisă folosirea utilajelor care prezintă un grad de uzură ridicat sau cu pierderi de carburanți și/sau lubrifianți.
- M8.** Personalul care exploatează utilajele va verifica funcționarea corectă a acestora, iar eventualele defecțiuni vor fi remediate imediat.
- M9.** Se interzic schimburile de lubrifianți și reparațiile utilajelor folosite în procesul tehnologic, pe suprafețele perimetrelor neimpermeabilizate.
- M10.** Efectuarea cu strictețe a reviziilor tehnice periodice pentru mijloacele auto, pe toată perioada de exploatare a agregatelor minerale, astfel încât să se încadreze în prevederile NRTA 4/1998.
- M11.** Titularul/beneficiarul va instrui angajații și va urmări gestionarea tuturor categoriilor de deșuri în conformitate cu normele legale în domeniu.
- M12.** Se recomandă stropirea drumurilor neasfaltate, în sezonul cald, pentru a împiedica antrenarea unei cantități mari de pulberi în aer și reducerea vitezei de circulație pe drumurile balastate.
- M13.** Se va urmări evitarea pierderilor de balast în timpul transportului.
- M14.** Zonele de lucru vor fi semnalizate cu panouri de avertizare pentru evitarea accidentelor.
- M15.** Nu se va acționa pentru schimbarea direcției cursului râului și nu se vor crea coturi artificiale prin părăsirea unor suprafețe neexploatare.
- M16.** Nu se vor crea baraje artificiale.
- M17.** Se vor respecta limitele și adâncimea de exploatare.
- M18.** Perimetrul va fi bornat și exploatarea se va face numai în interiorul acestuia.
- M19.** Se va evita poluarea apei de suprafață și subterane prin interzicerea intrării în incintă a utilajelor cu pierderi de carburanți sau lubrifianți, interzicerea spălării utilajelor în cursul de apă și efectuarea reparațiilor la unități de profil.

Având în vedere că nu există impact asupra speciilor și habitatelor care constituie obiectivul protecției și conservării în sitului **ROSAC/ROSCI0391 - Siretul Mijlociu – Bucecea**, propunem o serie de măsuri ce vor fi luate în considerare în vederea diminuării potențialelor efecte în perioada de funcționare.

 **Măsuri prevăzute în REGULAMENTUL din 29 iunie 2016 Sitului ROSCI0391 Siretul Mijlociu – Bucecea emitent MMAP , MO nr. 826 bis din 19 octombrie 2016**

Art. 6

(1) Activitățile privind protecția fondului piscicol, pescuitul și acvacultura se supun prevederilor Ordonanței de Urgență a Guvernului nr. 57/2007 privind regimul ariilor naturale protejate, conservarea habitatelor naturale, a florei și faunei sălbatice, aprobată cu modificări și completări prin Legea nr. 49/2011, cu modificările și completările ulterioare și Ordonanței de

Urgență a Guvernului nr. 23/2008 privind pescuitul și acvacultura, cu modificările și completările ulterioare.(2) Pescuitul în scop comercial este interzis în sit.(3) Se interzice pescuitul în perioada 11 aprilie - 09 iunie inclusiv, a fiecărui an, pentru oricare specie de pește, moluște și alte viețuitoare acvatice.(4) Se interzice păstrarea exemplarelor de pește și alte viețuitoare acvatice cu dimensiuni sub cele admise la pescuit în bazinele piscicole naturale, conform legislației în vigoare. Exemplarele cu dimensiunile sub limita minimă celei reglementate vor fi redată mediului acvatic imediat după capturarea lor.(5) Se interzice popularea cu specii de pești exotici a apelor naturale din cuprinsul sitului.(6) Faptele ilegale privind pescuitul pot fi constatate și sancționate de personalul custodelui și al celorlalte organe ale statului cu atribuții în sit.

Măsurilor necesare de reducere a oricărui impact asupra factorilor de mediu

Factor de mediu	Măsuri de reducere a impactului	Resp. implementare	Supraveghere
Zgomot din activ. de constr. montaj	Restricții referitoare la orele de lucru, utilizarea unor amortizoare de zgomot pentru echipamente, furnizarea de informații pentru public, pentru a se respecta SR 10009/1998	Beneficiar	Autoritățile abilitate: APM, Garda de Mediu, SGA, Custodele ariei.
Pulberi (Praf)	Excavații supravegheate, acoperirea camioanelor care transportă material excavat. Se vor instala structuri tip portal ce vor pulveriza apa pe pământul din autobasculantele care vor trece pe sub ele, pentru a forma o crustă care să împiedice antrenarea pământului de curenții de aer;	Beneficiar	Autoritățile abilitate: APM, Garda de Mediu, SGA, Custodele ariei.
Ihtiofaună	Activitatea de extracție agregate minerale se va realiza strict în perimetrul TERASEI malului stâng a râului Siret. Este interzisă orice activitate care ar putea afecta apele și cursul râului Siret.	Beneficiar	Autoritățile abilitate: APM, Garda de Mediu, SGA, Custodele ariei.
Apă	Pentru a se evita poluările accidentale ale apei de suprafață și implicit a apei freatice Indiferent de cauzele poluării acesteia, va fi semnalată imediat la Direcția Apelor Siret – Sistemul de Gospodărire a Apelor și Garda de Mediu.	Beneficiar	Autoritățile abilitate: Garda de Mediu, Direcția Apelor Siret, ANANP-ST Suceava
Gestionarea materialului excavat	Refolosirea pe șantier, pe cât posibil, a materialului inert excavat, în aceeași zonă pentru refacerea habitatelor Evacuarea excavațiilor în exces, după examinarea corespunzătoare, la depozite de deșeuri inerte;	Beneficiar	Autoritățile abilitate: APM Suceava, Garda de Mediu, SGA, ANANP-ST Suceava
Protecția proprietăților adiacente	Acces blocat la proprietățile adiacente Furnizarea de informații către public; solicitarea accesului temporar	Beneficiar	Autoritățile abilitate: Garda de Mediu, SGA Suceava, ANANP-ST Suceava
Sănătatea populației și a personalului	Managementul tehnic și al resurselor corect executat. Elaborarea planului de intervenție în caz de poluări accidentale.	Beneficiar	Autoritățile abilitate: Garda de Mediu, SGA

			Suceava, ANANP-ST Suceava
Mediu ambiant	Monitorizarea lucrărilor și a calității mediului	Beneficiar	Autoritățile abilitate: APM Suceava, Garda de Mediu, SGA Suceava, ANANP-ST Suceava

IV.2. Măsurile de menținere și/sau restaurare a statutului favorabil de conservare

Nu a fost constat un impact semnificativ asupra habitatelor și speciilor de interes conservativ.

Nu sunt necesare măsuri de menținere și/sau restaurare a statutului favorabil de conservare.

IV.3. Măsurile compensatorii

Datorită naturii investiției și suprafețelor mici afectate nu se propun măsuri compensatorii.

IV. 4. PROPUNERE DE PLAN DE MONITORIZARE

Pentru perioada de funcționare se propune monitorizarea unor factori de mediu legați în special de biodiversitatea din zona de interes.

Titularul va informa custodele despre activitatea din perimetru, bornarea perimetrului, deschiderea lucrărilor, monitorizare sau asupra altor evenimente care ar putea să apară în perimetrul administrat.

Factor de Mediu	Indicator	Loc	Frecvență
Sol	Monitorizare pe toată durata lucrărilor pentru prevenirea poluării solului cu produse petroliere	În zona organizării de șantier	pe toată durata lucrărilor
Deșeuri	Cantitățile de deșeuri generate (deșeuri anvelope uzate, uleiuri uzate, deșeuri similare menajere, deșeuri ambalaje.) conform HG 856/2002 privind gestionarea deșeurilor.	Colectarea și stocarea provizorie în pubele metalice standard Colectarea se va face în locuri special amenajate, de unde vor fi selectate pentru revalorificare	Periodic de câte ori va fi cazul (transportul și eliminarea lor revin în sarcina firmelor de salubritate Periodic, se va urmări tehnologia adoptată pentru revalorificare

V. Metodele utilizate pentru culegerea informațiilor privind speciile și/sau habitatele de interes comunitar afectate

Colectarea datelor de bază s-au realizat prin sondaj/observații în teren, prin determinarea speciilor ce pot fi afectate de implementarea proiectului; s-au avut în vedere ariile ce pot fi potențial afectate de extracția materialelor aluvionare în exces, pe o distanță de minim 50 m față de amplasamentul analizat.

Evaluarea impactului asupra mediului s-a realizat pe baza informațiilor și datelor colectate din analiza pe itinerar și analiza în staționar.

Metoda observației comportă două aspecte: o formă mai simplă și mai frecvent utilizată:

- pentru vegetație: identificarea tipurilor de habitate pe baza speciilor indicatoare, aspectul vegetației;
- pentru speciile de păsări studii de faunistică, de distribuție a avifaunei; și una mai specială: studiul hranei, al comportamentului, al migrației, etc.;
- pentru nevertebrate: identificarea speciilor din zonă și a tipurilor de ecosisteme;

Observatiile noastre au fost efectuate în perioada ianuarie 2022 - decembrie 2022 și au urmărit prezența speciilor enumerate mai sus în perimetrul propus prin proiect.

Colectarea datelor de bază s-au realizat prin sondaj/observații în teren, prin determinarea speciilor ce pot fi afectate de implementarea proiectului; s-au avut în vedere ariile ce pot fi potențial afectate de extracția materialelor aluvionare în exces, pe o distanță de minim 50 m față de amplasamentul analizat.

Evaluarea impactului asupra mediului s-a realizat pe baza informațiilor și datelor colectate din analiza pe itinerar și analiza în staționar.

Colectarea datelor de bază s-au realizat prin sondaj/observații în teren, prin determinarea speciilor ce pot fi afectate de implementarea proiectului; s-au avut în vedere ariile ce pot fi potențial afectate de extracția materialelor aluvionare în exces, pe o distanță de minim 50 m față de amplasamentul analizat.

Evaluarea impactului asupra mediului s-a realizat pe baza informațiilor și datelor colectate din analiza pe itinerar și analiza în staționar.

Metoda observației comportă două aspecte: o formă mai simplă și mai frecvent utilizată:

- pentru vegetație: identificarea tipurilor de habitate pe baza speciilor indicatoare, aspectul vegetației;
- pentru speciile de păsări studii de faunistică, de distribuție a avifaunei; și una mai specială: studiul hranei, al comportamentului, al migrației, etc.;
- pentru studiul peștilor de importanță comunitară de pe suprafața amplasamentului nu a fost necesară deoarece activitatea nu afectează cursul râului Siret. Se afla la 50 m , pe terasa râului .

CONCLUZII

CONCLUZII

Terasa Bucecea, este amplasată în orașul Bucecea, pe malul stâng al râului Siret, la 50 m de acesta, între bornele CSA 367 și CSA 366.

Terasa Bucecea, în suprafață de 17.630 mp, va fi amplasată pe un teren în suprafață totală de 20.000 mp, proprietatea SC AGREMIN TRANS SRL, conform Contractului de vanzare nr. 1983 din 10.05.2021.

Diferența de suprafață, respectiv 2.370 mp este reprezentată de pilierii de siguranță, după cum urmează:

- 5 m față de drumul de exploatare de pe latura estică;
- 2 m față de terenurile de pe laturile nordică și sudică;
- 50 m față de albia râului Siret aflat pe latura vestică.

Accesul în perimetru se va face din DN 29C prin intermediului DJ 208D și a unui drum de exploatare existent pe raza orașului Bucecea.

Amplasamentul se învecinează cu terenuri proprietăți particulare, drumul de exploatare și râul Siret.

Din perimetrul analizat se vor exploata agregate minerale de râu la o adâncime medie de 4,33 m (cu 1 m deasupra nivelului hidrostatic) respectând regulile de exploatare în regim de terasă. La finalizarea exploatării, se va auce terenul la starea inițială, prin umplerea cu pământ.

Exploatarea agregatelor minerale de râu este permisă numai în limitele perimetrului de exploatare avizat de ANRM, cu asigurarea stabilității terenului, fără afectarea construcțiilor din zonă ce au legătură directă sau indirectă cu regimul scurgerii apelor.

- ✚ **Perimetrul de exploatare se află în situl Natura 2000 - ROSAC/ROSCI0391 Siretul Mijlociu Bucecea (S=586ha), pe o suprafață de 15.970 mp(1,59ha) ce reprezintă 0,27%.**
- ✚ **Cantitatea de nisip și pietriș existentă în cadrul perimetrului este de 65.000 mc. Terasa Bucecea, prezintă următoarele caracteristici:**
 - suprafață, lungime, lățime:**
 - S = 15.970 mp;
 - Lmed = 163 m;
 - lmed = 98 m;
 - **adâncimea de exploatare:**
 - hmed = 4,24 m;
 - hmax = 5,88 m (pe profilul 3);
 - **cantitate de resursă existentă în cadrul perimetrului:**
 - Cresursă = 67.779 mc;

- **din care:**
 - Cdecopertă = 2.799 mc;
 - Cnisip și pietriș = 65.000 mc
 - **cantitate de agregate ce urmează a fi exploatată, defalcat pe ani:**
 - Cnisip_preliminată_2022-2023 = 65.000 mc
- ✚ **Situl N2000 – ROSAC/ROSCI0391 Siretul Mijlociu Bucecea – se află în administrarea AGENȚIEI NAȚIONALE A ARIILOR NATURALE PROTEJATE**
- ✚ **Situl N2000- ROSCI0391 Siretul Mijlociu Bucecea – are Plan de Management aprobat prin Ordinul ministrului mediului, apelor și pădurilor nr. 1205/2016 privind aprobarea Planului de management și a Regulamentului sitului ROSCI0391 Siretul Mijlociu - Bucecea**
- ✚ Siretul mijlociu-Bucecea a fost declarat sit Natura 2000, În conformitate cu Ordinul ministrului mediului și dezvoltării durabile nr. 1964/2007 privind instituirea regimului de arie naturală protejată a siturilor de importanță comunitară, ca parte integrantă a rețelei ecologice europene Natura 2000 în România, modificat și completat cu Ordinul ministrului mediului și pădurilor nr. 2387/2011, Siretul Mijlociu – Bucecea este arie naturală protejată, sit Natura 2000 de interes comunitar.
- ✚ Situl este important pentru specii și habitate de interes comunitar, enumerate în Anexa I și în Anexa II a Directivei Consiliului 92/43/CE privind conservarea habitatelor naturale și a speciilor de floră și faună sălbatice, precum și în Anexa 2 și Anexa 3 a Ordonanței de urgență a Guvernului nr. 57/2007 privind regimul ariilor naturale protejate, conservarea habitatelor naturale, a florei și faunei sălbatice, cu modificările și completările ulterioare, aprobată cu modificări și completări prin Legea nr. 49/2011, cu modificările și completările ulterioare.
- ✚ Conform HG 685/2022 – Hotărârea privind instituirea regimului de arie naturală protejată și declararea ariilor speciale de conservare ca parte integrantă a rețelei ecologice europene Natura 2000 în România, Art. 2. — (1) Ariile speciale de conservare prevăzute la art. 1 sunt siturile de importanță comunitară pentru care s-au stabilit măsuri de conservare, prevăzute în anexa nr. 2.

Activitatea de extragere a agregatelor minerale din TERASA BUCECEA în perimetrul analizat, NU va avea efecte semnificativ negative asupra ihtiofaunei de interes conservativ, din cauza faptului că:

- **activitățile de exploatare agregate minerale NU se realizeaza in habitatul caracteristic acestora, cursul de apă al râului Siret;**

Matricea de evaluare a impactului implementării proiectului asupra habitatelor și speciilor citate în formularul NATURA 2000 pentru ROSCI0391 Siretul Mijlociu-Bucecea - în funcție de probabilitatea apariției IMPACTULUI și a consecințelor maxim previzibile.

Habitatul 6430 Comunități de liziera cu ierburi înalte higrofile de la nivelul câmpiilor, pâna la cel montan alpin – NU ESTE PREZENT IN ZONA .

**Conform Planului de Management - acest tip de habitat nu se afla in aceasta zona.
 Impact prognozat 0.**

Specii	Probabilitate	Consecințe
<i>Lutra lutra-vidra</i>	0	0
<i>Aspius aspius-avatul</i>	0	0
<i>Barbus meridionalis-Moioaga</i>	0	0
<i>Gobio kessleri -Porcusorul de nisip</i>	0	0
<i>Gobio albipinnatus(Porcusor de nisip)</i>	0	0
<i>Cobitis taenia-Zvarluga</i>	0	0
<i>Sabanejewia aurata -dunărița</i>	0	0
<i>Unio crassus-scoica mica de râu</i>	0	0

Suprafața ocupată de perimetrul raportată la suprafața ROSCI0391 Siretul Mijlociu-Bucecea și a claselor de habitate de pe teritoriul acestuia

Codul clasei de habitat	Clasa de habitat	Suprafața clasei de habitat din suprafața ROSCI0391 (586,70 ha)		Suprafața ocupată de proiect – 1,59 ha (15.970mp)				
				Temporar		Definitiv		
				Din suprafața totală a sitului		Din suprafața clasei de habitat		
		%	ha	ha	%	ha	%	
N06	Râuri, lacuri	37,06	217,43 ha	1,59ha	0,27%	0	0	0
N07	Mlaștini, turbării	5,47	32,09 ha			0	0	0
N12	Culturi (teren arabil)	18,16	106,54					
N14	Pășuni	13,64	80,02 ha			1,59ha	1,9%	0
N16	Păduri de foioase	26,67	156,47 ha			0	0	0

Perimetrul în care vor fi realizate lucrările de decolmatare supus analizei, ocupă:
 - 0,27 % din suprafața totală a ROSCI0391 Siretul Mijlociu-Bucecea
 - 1,9 % din suprafața clasei de habitate „N14 - pasuni” regimul judidic cf. CU este fâneată.

Integritatea ariei naturale protejate de interes comunitar este afectată dacă PP poate:		
Aspecte urmăribile	Impactul generat de activitatea propusă în ROSCI0391 Siretul Mijlociu-Bucecea	Evaluarea impactului
să reducă suprafața habitatelor și/sau numărul exemplarelor speciilor de interes comunitar;	- Perimetrul în care vor fi realizate lucrările de decolmatare supus analizei, ocupă: - - 0,27 % din suprafața totală a ROSCI0391 Siretul Mijlociu-	0 = nici un impact (neutru);

	<p>Bucecea</p> <ul style="list-style-type: none"> - - 1,9 % din suprafața clasei de habitate „N14 - pasuni” regimul judic cf. CU este fâneață. - Nu vor fi afectate numărul exemplarelor speciilor de interes comunitar. 	
să ducă la fragmentarea habitatelor de interes comunitar;	<ul style="list-style-type: none"> -Nu se vor fragmenta habitate de interes comunitar. - Habitatul 6430 Comunități de liziera cu ierburi înalte higrofile de la nivelul câmpiilor, pâna la cel montan alpin – NU ESTE PREZENT IN ZONA . - Conform Planului de Management - acest tip de habitat nu se afla in aceasta zona. - Impact prognozat 0. 	0 = nici un impact (neutru);
să aibă impact negativ asupra factorilor care determină menținerea stării favorabile de conservare a ariei naturale protejate de interes comunitar;	-Nu exista impact negativ asupra factorilor care determină menținerea stării favorabile de conservare a ariei naturale protejate	0 = nici un impact (neutru);
să producă modificări ale dinamicii relațiilor care definesc structura și/sau funcția ariei naturale protejate de interes comunitar.	-Nu se produc modificări ale dinamicii relațiilor care definesc structura și/sau funcția ariei naturale protejate	0 = nici un impact (neutru);

<i>Identificarea Tipul de impact</i>	<i>indicatori-cheie cuantificabili folositi la evaluarea impactului</i>	<i>Impactul generat de activitatea propusă în ROSCI0391 Siretul Mijlociu-Bucecea</i>	<i>Evaluarea impactului</i>
<u>Direct</u>	1. procentul din suprafața habitatului care va fi pierdut;	<ul style="list-style-type: none"> ➤ Perimetrul în care vor fi realizate lucrările de decolmatate supus analizei, ocupă: <ul style="list-style-type: none"> - 0,27 % din suprafața totală a ROSCI0391 Siretul Mijlociu-Bucecea - 1,9 % din suprafața clasei de habitate „N14 - pasuni” regimul judicic cf. CU este fâneață. ➤ Nu vor fi afectate habitatele specifice speciilor ce constituie obiectul conservării în acest sit. ➤ Nu vor fi afectate numărul exemplarelor speciilor de interes comunitar. 	0 = nici un impact (neutru);
	2. procentul ce va fi pierdut din suprafețele habitatelor folosite pentru necesitățile de hrană, odihnă și reproducere ale speciilor de interes comunitar;	<ul style="list-style-type: none"> ➤ 0% ➤ Habitatul 6430 Comunități de liziera cu ierburi înalte higrofile de la nivelul câmpiilor, pâna la cel montan alpin – NU ESTE PREZENT IN ZONA . ➤ Conform Planului de Management - acest tip de habitat nu se afla in aceasta zona. 	0 = nici un impact (neutru);
	3. fragmentarea habitatelor de interes comunitar (exprimată în procente);	<ul style="list-style-type: none"> ➤ 0% ➤ Habitatul 6430 Comunități de liziera cu ierburi înalte higrofile de la nivelul câmpiilor, pâna la cel montan alpin – NU ESTE PREZENT IN ZONA . ➤ Conform Planului de Management - acest tip de habitat nu se afla in aceasta zona. 	0 = nici un impact (neutru);
	4. durata sau persistența fragmentării;	➤ 0	0 = nici un impact (neutru);
	5. durata sau persistența perturbării speciilor de interes comunitar, distanța față de aria naturală protejată de interes comunitar;	➤ În perioada de excavare va exista un deranj in zona de drumului de exploatare temporar fără a se semnalat un impact negativ,	0 = nici un impact (neutru) pe termen mediu și lung;
	6. schimbări în densitatea populațiilor (nr. de indivizi/suprafață);	➤ 0	0 = nici un impact (neutru);
	7. scara de timp pentru înlocuirea speciilor/habitatelor afectate de implementarea planului	➤ Ne existând un impact negativ semnificativ nu va fi nevoie de înlocuire a speciilor/habitatelor afectate de implementarea planului	0 = nici un impact (neutru);
	8. indicatorii chimici-cheie care pot determina	➤ Nu se vor produce schimbari ai indicatorilor fizici, chimici care	0 = nici un impact (neutru)

Identificarea Tipul de impact	indicatori-cheie cuantificabili folositi la evaluarea impactului	Impactul generat de activitatea propusă în ROSCI0391 Siretul Mijlociu-Bucecea	Evaluarea impactului
	modificări legate de resursele de apă sau de alte resurse naturale, care pot determina modificarea funcțiilor ecologice ale unei ariinaturale protejate de interes comunitar.	determina stare favorabila de conservare.	pe termen mediu și lung;
<u>Indirect</u>	evaluarea impactului cauzat de PP fără a lua în considerare măsurile de reducere a impactului;	<ul style="list-style-type: none"> ➤ În faza de executare a lucrărilor, ne putem aștepta la următoarele forme de impact asupra mediului acvatic: angrenarea de suspensii solide în masa apei, pericolul de poluare cu produse petroliere, schimbarea parametrilor hidromorfologici. ➤ Avand in vedere ca nu a fost identificat impact semnificativ asupra speciilor protejate nu exista diferente între situatiile cu /sau fara masuri de reducere a impactului. Implementarea planului de monitorizare este necesara doar pentru a evidientia situatia reala la nivelul sitului. 	<p>(- 1) = impact negativ nesemnificativ pe termen scurt și temporar.</p> <p>0 = nici un impact (neutru) pe termen mediu și lung;</p>
<u>Pe termen scurt</u>	evaluarea impactului cauzat de PP fără a lua în considerare măsurile de reducere a impactului;	<ul style="list-style-type: none"> ➤ În perioada lucrărilor va exista un deranj in zona de implementare a proiectului. 	<p>(- 1) = impact negativ semnificativ pe termen scurt și temporar.</p> <p>0 = nici un impact (neutru) pe termen mediu și lung;</p>
<u>Pe termen lung</u>	evaluarea impactului cauzat de planul propus fără a lua în considerare măsurile de reducere a impactului;	<ul style="list-style-type: none"> ➤ activitatea este temporară, 8 luni pe an până la finalizarea lucrărilor propuse. 	0 = nici un impact (neutru) pe termen mediu și lung;
<u>În faza de constructie</u>	evaluarea impactului cauzat de planul propus fără a lua în considerare măsurile de reducere a impactului;	<ul style="list-style-type: none"> ➤ efectele negative ale acestor lucrări sunt: angrenarea de suspensii în masa apei va înceta, riscul poluării cu produse petroliere. 	(- 1) = impact negativ semnificativ pe termen scurt și temporar.
<u>În faza de operare</u>	evaluarea impactului cauzat de planul propus	<ul style="list-style-type: none"> ➤ Avand in vedere ca nu a fost identificat impact semnificativ asupra speciilor 	0 = nici un impact (neutru);

Identificarea Tipul de impact	indicatori-cheie cuantificabili folositi la evaluarea impactului	Impactul generat de activitatea propusă în ROSCI0391 Siretul Mijlociu-Bucecea	Evaluarea impactului
	fără a lua în considerare măsurile de reducere a impactului;	pentru care au fost declarate ariile protejate nu exista diferente între situațiile cu /sau fara masuri de reducere a impactului. Implementarea planului de monitorizare este necesara doar pentru a evidentia situatia reala la nivelul sitului.	
<u>Rezidual</u>	evaluarea impactului rezidual care rămâne după implementarea măsurilor de reducere a impactului pentru planul propus și pentru alte PP.	➤ Avand in vedere ca nu a fost identificat impact major asupra speciilor pentru care au fost declarate ariile protejate nu exista diferente între situațiile cu /sau fara masuri de reducere a impactului. Implementarea planului de monitorizare este necesara doar pentru a evidentia situatia reala la nivelul sitului.	0 = nici un impact (neutru);
<u>cumulativ</u>	evaluarea impactului cumulativ al PP propus cu alte PP:	➤ Analiza impactului cumulativ a fost realizată la capitolul I.12	0 = nici un impact (neutru);
	evaluarea impactului cumulativ al PP cu alte PP fără a lua în considerare măsurile de reducere a impactului	➤ În perioada de functionare, impactul cumulativ va fi analizat cu precădere asupra speciilor de pești în special în perioadele de depunere a pontelor (aprilie – iulie) conform unui plan de monitorizare.	0 = nici un impact (neutru);

Speciile și habitatele prezente în **ROSAC/ROSCI0391 Siretul Mijlociu-Bucecea** și care au determinat desemnarea siturilor Natura 2000, se află într-o strânsă interdependență unele cu altele. Aceste zone reprezintă un mozaic de habitate relativ izolat de presiunea antropică.

Astfel, nu putem da exemplul peștilor fără să menționăm existența apelor curate. Sectorul de râu analizat se încadrează în categoria „ape curate”.

Zona se caracterizează prin inundații intense și frecvente, astfel pot apărea dezechilibre la nivelul populațiilor de pești din zonă.

Efectele inundațiilor se află în strânsă legătură cu topologia terenului. Pe terenul aflat în apropierea râului, inundațiile formează un mozaic de forme de relief (prin sedimentare, eroziune).

Din analiza aspectelor ecologice, etologice și fenologice ale specii și habitatelor care constituie obiectivele de conservare din ROSAC/ROSCI0391 Siretul Mijlociu-Bucecea va avea următoarele efecte:

- nu reduce suprafața habitatului de interes comunitar din perimetrul sitului Natura 2000 – 6430 Comunități de liziera cu ierburi înalte higrofile de la nivelul câmpiilor, pâna la cel monta- alpin;
- nu fragmentează habitatul de interes comunitar, acesta nu este prezent în zonă;

- nu fragmentează habitatele corespunzătoare, din punct de vedere ecologic a speciilor de interes comunitar;
- nu generează apariția unui impact negativ semnificativ pe termen lung asupra factorilor care determină menținerea stării favorabile de conservare a ariei naturale protejate de interes comunitar;
- nu produce modificări ale dinamicii relațiilor care definesc structura și/sau funcția ariei naturale protejate de interes comunitar.
- **impact neutru (0) asupra habitatelor specificate în formularul standard ROSAC/ROSCI0391 deoarece acestea nu sunt prezente în zona perimetrului de exploatare dar nici în vecinătate:**

Pentru reducerea impactului asupra faunei și florei din zonă sunt recomandate următoarele:

- toate etapele lucrărilor se vor realiza în conformitate cu documentația tehnică prezentată și cu respectarea condițiilor impuse prin actele emise de instituțiile de avizare nominalizate în certificatul de urbanism;
- vor fi respectate cu strictețe traseele căilor de acces – pentru a evita impactul asupra ecosistemelor terestre care s-au dezvoltat la nivelul teraselor râului Siret și a speciilor din aceste zone;
- pentru evitarea impurificării factorilor de mediu și implicit a schimbării condițiilor de biotop:
 - o este interzisă folosirea utilajelor care prezintă un grad de uzură ridicat sau cu pierderi de carburanți și/sau lubrefianți – pentru a evita poluarea mediului lotic al râului Siret sau a solului la nivelul terasei;
 - o personalul care exploatează utilajele va verifica funcționarea corectă a acestora, iar eventualele defecțiuni vor fi remediate imediat la societăți specializate;
 - o de asemenea se interzic schimburile de lubrefianți și reparațiile utilajelor folosite în procesul tehnologic pe suprafața perimetrului de exploatare;
 - o toate intervențiile privind întreținerea sau reparația utilajelor terasiere sau a celor de transport se vor realiza doar la unități specializate;
 - o efectuarea cu strictețe a reviziilor tehnice periodice pentru mijloacele auto, pe toată perioada lucrărilor, astfel încât să se încadreze în prevederile NRTA 4/1998;
 - o administratorul societății va instrui angajații și va urmări depozitarea corectă și evacuarea de pe amplasament a deșeurilor menajere produse de personalul angajat;
 - o administratorul societății nu va permite angajaților să depoziteze deșeuri în ecosistemele naturale din albia râului Siret;
 - o **Constructorul / antreprenorul** va urmări evitarea pierderilor de materiale din utilajele de transport.

Bibliografie:

- ✦ ****, 1999. Strategia Nationala pentru Dezvoltare Durabila. Proiectul PNUD ROM 015/1997 - Centrul National pentru Dezvoltare Durabila, HG 305/15.04.1999.
- ✦ ****, Geografia Fizica a Romaniei, 1983, Ed. Academiei Române, Bucuresti. Academiei RPR.
- ✦ Bănărescu, P. - **Fauna Pisces-Osteichtyes**, vol. XIII, Ed. Acad. Rom., Buc., 1964;
- ✦ BirdLife International, 2004, Birds in the European Union: a status assesment. Wagwninen, The Netherlands: BirdLife International;
- ✦ BirdLife International, 2007, BirdLife Species Factsheets – www.birdlife.org;
- ✦ Boșcaiu N., Coldea Gh., Horeanu Cl., 1994. Lista roșie a plantelor vasculare dispărute, periclitare, vulnerabile și rare din flora Romaniei, Ocrotirea Naturii mediului înconjurător, București, 38 (1): 45
- ✦ Carlisle, DM și MD Woodside. 2013. sănătate ecologică în fluxuri natiuni Statele Unite Geological Survey . Pp. 6.
- ✦ Ciocârlan V., 2000, Flora ilustrată a României, Pteridophyta et Spermatophyta, Ed. Ceres, București
- ✦ Ciochia, V. 1984. Dinamica si migratia pasărilor. Edit. Științifica si Enciclopedica, București, p. 35-39.
- ✦ Cogalniceanu, D. 1999. Managementul Capitalului Natural. Universitatea București, p. 1-6.
- ✦ Coldea G. (ed.), 1997, Les associations végétales de Roumanie. Tome I Les associations herbacées naturelles, Ed. Presa Universitară, Cluj -Napoca.
- ✦ Coldea, G., 1991, Prodrome des associations végétales des Carpates du sud-est (Carpates Roumanies). Doc. Phytosociol., 13: 317-539, Camerino.
- ✦ Cristiana Virginia PETRE, Teodor PETRE and Carolina PETRE, *CONTRIBUTION TO THE STUDY OF THE WATERFOWL'S DIVERSITY (ANATIDAE) IN THE AREA OF DANUBES' BORCEA BRANCH Analele Științifice ale Universității „Al. I. Cuza” Iași, s. Biologie animală, Tom LVI, 2010*
- ✦ Dihoru Gh., Dihoru Alexandrina, 1994. Plante rare, periclitare și endemice în flora României - lista roșie, București, Acta Botanica Horti Bucurestiensis, Lucrările Grădinii Botanice, București, 1993-1994: 173-197.
- ✦ Doniță N., Popescu A., Paucă-Comănescu Mihaela, Mihăilescu Simona, Biriș A., 2005. Habitatele din România, Edit. Tehnică Silvică, București, 496 pp.
- ✦ Doniță N., Popescu A., Paucă-Comănescu Mihaela, Mihăilescu Simona, Biriș A., 2005. Habitatele din România, Modificări conform amendamentelor propuse de România și Bulgaria la Directiva Habitate (92/43/EEC), Ed. Tehnică Silvică, București.
- ✦ Dumitriu, Camelia. 2003. Management si marketing ecologic. ETP Tehnopress, Iasi, p. 35-37
- ✦ Dumitru BOGATU Gabriela MUNTEANU Tratat de ihtiopatologie ed. a II-a, ISBN: 978-973-592-207-8 , 200
- ✦ Elzinga C.L., Salzer D.W., Willoughby J.W. & Gibbs J.P, 2001, Monitoring plant and animal populations, Blackwell Science.
- ✦ Fuhn, I. 1960. Amphibia. Fauna Republicii Populare Romine. Vol. 14, fasc. 1. Editura
- ✦ GH. Zamfir Gh., 1974, Poluarea Mediului Ambient, Ed. Junimea.
- ✦ Hynes, HBN 1970. Ecologie a apelor curgatoare. Inițial publicată în Toronto de Universitatea din Toronto Press, 555p
- ✦ Maro, AL 1987. Freshwater Ecologie. Heinimann Cărți de învățământ, Londra. Pp. 163.
- ✦ Morin, PJ 1999. Comunitatea Ecologie. Blackwell Science, Oxford. Pp. 424
- ✦ Munteanu, D (ed), 2002, Atlasul pasărilor clocitoare din România Publ. Soc. Ornitologică Română Nr.16, Cluj Napoca.
- ✦ Munteanu, D. (coordonator) 2004. Ariile de importanta faunistica din Romania - Documentatii, Societatea Ornitologica Romana, Edit. Alma Mater, Cluj Napoca, pp. 307.
- ✦ Puscaru E., 1963, Pasunile si fanetele din Republica Populară Română. Studiu geobotanic și agroproductiv, Ed. Academiei Române, Bucuresti.
- ✦ Putere ME (1990) "Efectele de peste în lanțurilor trofice râu" *Știință* , **250** : 811-814.
- ✦ Rauta C., 1978, Poluarea si Protectia Mediului, Ed. Stiintifica si Enciclopedica.
- ✦ Rojanschi V. & al., 2002, Protecția si Ingineria Mediului, Ed. Economica 2002.

- + Rubbo, MJ și JM Kiesecker. 2004. Leaf compoziție gunoi și structura comunității: traducerea modificări regionale de specii în dinamica locală. *Ecologie* 85: 2519-2525.
- + Săvulescu T. (red.), 1952-1976, *Flora României*, vol I-XIII, Ed. Academiei Române, București.
- + Tumanov S., 1989, *Calitatea aerului*, Ed. Tehnica.
- + Visan S. & al., 2000, *Mediul Inconjurator. Poluare si Protecție*, Ed. Economica.
- + Vladimir Rojanschi & al., 2004, *Evaluarea Impactului Ecologic si Auditul de Mediu*, Ed. ASE Bucuresti.
- + Voicu V., *Realizari recente in Combaterea Poluarii Atmosferei*.

ANEXE

CERTIFICATE INREGISTRARE

CV-uri

Tabele – Evaluarea impactului asupra obiectivelor specifice de conservare.



CERTIFICATE DE INREGISTRARE IN REGISTRUL UNIC

 **Asociația Română de Mediu 1998**
Comisia de atestare a persoanelor fizice și juridice care elaborează studii de mediu

 Certificat ISO14001 nr. 205340/A/0001/UK/Ro



CERTIFICAT DE ATESTARE
Seria RGX nr. 255/07.06.2022
Valabil până la data de 07.06.2025 cu respectarea condițiilor înscrise pe verso⁽¹⁾

Se atestă **Mediu Research Corporation S.R.L.** cu sediul în Bacău, str. Alexei Tolstoi nr. 12, jud. Bacău, CUI 32660781 ca **expert atestat - nivel principal** pentru elaborarea următoarelor studii de mediu în domeniile de atestare acordate de Comisia de atestare conform Procesului verbal nr. 22 din data 07.06.2022:
RIM-1, RIM-2, RIM-3, RIM-11a, RIM-11c; RM-1, RM-13b; EA; MB-----

Președintele Comisiei de atestare
Ioan GHERHES



TIPUL DE STUDII: (RIM) Raport privind impactul asupra mediului; (RA) Raport de amplasament; (RM) Raport de mediu; (RS) Raport de securitate; (BM) Bilanș de mediu; (EA) Studiu de evaluare adecvată; (EGCA) Evaluarea și gestionarea calității aerului; (EGZA) Evaluarea și gestionarea zgomotului ambiental; (EGSC) Evaluarea și gestionarea schimbărilor climatice; (MB) Monitorizarea biodiversității

DOMENII DE ATESTARE: (1) Agricultură, silvicultură, piscicultură; (2) Industria extractivă; (3) Industria energetică; (4) Energie nucleară (5) Producerea și prelucrarea metalelor; (6) Industria minerelelor și a materialelor de construcții; (7) Industria chimică; (8) Industria alimentară; (9) Industria textilă, a pielăriei, a lemnului și hârtiei; (10) Industria caucucului: fabricarea și tratarea produselor pe bază de elastomeri; (11-a) Infrastructura de transport (aerian, rutier, feroviar, naval - inclusiv porturi); (11-b) Infrastructura de gestionare a deșeurilor; (11-c) Infrastructura de gospodărire a apelor; (12) Turism și agrement; (13-a) Alte domenii - telecomunicații; (13-b) Alte domenii - domeniile în care se dezvoltă proiectele enumerate la pct. 11 din anexa nr. 2 la Legea 292/2018

 **Asociația Română de Mediu 1998**
Comisia de atestare a persoanelor fizice și juridice care elaborează studii de mediu

 Certificat ISO14001 nr. 205340/A/0001/UK/Ro



CERTIFICAT DE ATESTARE
Seria RGX nr. 233/18.05.2022
Valabil până la data de 18.05.2025 cu respectarea condițiilor înscrise pe verso⁽¹⁾

Se atestă doamna **Delia-Nicoleta GUȘĂ** cu domiciliul în Hemeiș, Str. Plopilor, nr. 42, jud. Bacău, CNP 2710213040058, ca **expert atestat - nivel principal** pentru elaborarea următoarelor studii de mediu în domeniile de atestare acordate de Comisia de atestare conform Procesului verbal nr. 20 din data 18.05.2022:
RIM-1, RIM-2, RIM-3, RIM-11a, RIM-11c; RM-1, RM-13b; EA; MB-----

Președintele Comisiei de atestare
Ioan GHERHES



TIPUL DE STUDII: (RIM) Raport privind impactul asupra mediului; (RA) Raport de amplasament; (RM) Raport de mediu; (RS) Raport de securitate; (BM) Bilanș de mediu; (EA) Studiu de evaluare adecvată; (EGCA) Evaluarea și gestionarea calității aerului; (EGZA) Evaluarea și gestionarea zgomotului ambiental; (EGSC) Evaluarea și gestionarea schimbărilor climatice; (MB) Monitorizarea biodiversității

DOMENII DE ATESTARE: (1) Agricultură, silvicultură, piscicultură; (2) Industria extractivă; (3) Industria energetică; (4) Energie nucleară (5) Producerea și prelucrarea metalelor; (6) Industria minerelelor și a materialelor de construcții; (7) Industria chimică; (8) Industria alimentară; (9) Industria textilă, a pielăriei, a lemnului și hârtiei; (10) Industria caucucului: fabricarea și tratarea produselor pe bază de elastomeri; (11-a) Infrastructura de transport (aerian, rutier, feroviar, naval - inclusiv porturi); (11-b) Infrastructura de gestionare a deșeurilor; (11-c) Infrastructura de gospodărire a apelor; (12) Turism și agrement; (13-a) Alte domenii - telecomunicații; (13-b) Alte domenii - domeniile în care se dezvoltă proiectele enumerate la pct. 11 din anexa nr. 2 la Legea 292/2018

