

MEMORIU DE PREZENTARE

[întocmit conform Anexei nr. 5.E la procedură- Legea nr. 292/ 2019 privind evaluarea impactului anumitor proiecte publice și private asupra mediului]

I. DENUMIRERA PROIECTULUI

„Amenajare mal lac Aroneanu prin sistematizare verticală și structuri gabionare”

II. TITULARUL PROIECTULUI: S.C. CABLEWAYS S.R.L.

Număr de înregistrare la Registrul Comerțului: J22/670/2012

Cod Unic de Înregistrare: 30079996; EUID: ROONCR.J22/670/2012

Adresa titularului/sediul social: comuna Aroneanu, str. Aron Vodă, nr. 1A, județul Iași.

Reprezentant legal: admn. DOBREA DOINA- CLAUDIA

Persoana de contact: dl. DOBREA FLORIN

tel: 0722343583; *e-mail*: rodotextrade@yahoo.com

III. DESCRIEREA CARACTERISTICILOR FIZICE ALE PROIECTULUI

a) REZUMATUL PROIECTULUI

Proiectul „Amenajare mal lac Aroneanu prin sistematizare verticală și structuri gabionare” are ca scop amenajarea terenului concesionat de S.C. CABLEWAYS S.R.L. [Stere=9755,00 mp (măsurată); 9841,00 mp (din acte)] prin lucrari de sistematizare verticală, delimitarea și consolidarea noului mal al lacului cu ajutorul structurilor gabionare, conform prevederilor PUZ aprobat în zonă.

Suprafața propusă pentru sistematizare va fi adusă la cota actuală a terenului, respectiv la cota absolută de +57.00m.

În perimetrul creat dintre sistemul de gabioane existent și cel propus se vor amenaja 2 bazine descoperite realizate din beton care se vor afla peste cota maximă a luciului apei, respectiv +55.65m:

- piscina (bazin de înot) pentru adulți- S= 750 mp (50 m x 15 m); 1,20 m adâncime;
- piscina pentru copii va avea o forma neregulata, S=192 mp; adâncimea max=1,20 m.

Pe întreaga lungime a noului sistem de gabionare se va realiza o faleză din beton armat cu lățimea de 1,20m, la cota maxima de 55,80m (+15cm peste cota călugarului) astfel încât aceasta să nu fie inundabilă. Suprafața întregii zone propuse spre sistematizare va fi realizata dintr-un sistem de dale din beton similar cu cel existent astfel incat sa se asigure un aspect unitar în zonă.

Se prevede dispunerea unor gabioane cu rol de protecție pe limita malului stânga spre lac (iaz) la o cota situată la +25 cm față de nivelul maxim posibil al apei din iaz și realizarea de 3 platforme cu pante laterale în taluz pornind de la gabioane spre drumul exterior.

În zona de *nord* a amplasamentului vor fi realizate două terenuri de volei pe plaja (16,0 x 8,0 m) dispuse cu gradene metalice mobile.

În lungul limitei terenului, la limita dintre iaz (NC68009) și parcele proprietate spre mal, se va executa o protecție din gabioane a sistematizării propuse, cu o lățime de 1,20m cu funcțiunea de faleză (zona de promenadă).

Lucrările propuse conform proiectului:

- se vor executa pe parcelele concesionate-teren situat pe malul stâng al lacului Aroneanu;
- nu vor afecta/modifica parcelele adiacente;
- conduc la o protecție a malurilor la eroziune;
- nu vor afecta și nu vor obtura podețele/canalele de scurgere ape pluviale existente la limita amplasamentului.

Lucrările propuse -parcelele 64680; 68010; 65994; 68003 (mal stâng)

Se va executa o protecție din gabioane a sistematizării propuse, în lungul limitei din CF, la limita dintre lac (iaz) (NC68009) și parcele proprietate spre mal și va avea o lățime de 1,20 m și va avea funcțiunea de **faleză (zonă de promenadă)**.

Înainte de dispunerea gabioanelor se va realiza un strat de fundare pentru acestea care va consta în realizarea unui blocaj de piatră compactat până la refuz. Cota superioară a blocajului se va situa la cca -0,80 m față de nivelul maxim al apei din iaz.

Cota maximă a apei din iaz este +55,65 m (cotă călugăr).

Cota de fundare a gabioanelor va fi de -0,80 m față de cota călugăr, iar cota superioară a stratului de protecție al gabioanelor va fi situat la +0,20 m (+55,85 m) față de cota călugăr. De stratul de beton cu grosime de 15 cm se va ancora eventual o balustrada de protecție (daca este cazul) și asigură o suprafeță fără denivelări și fără pericol de împiedicare la extradusul gabioanelor.

La exteriorul gabioanelor se va realiza o centură din beton aramt, în lungul gabioanelor pentru andocare, cu lățimea minimă de 20 cm. Între faleza din gabioane și drumul existent se vor realiza umpluturi compactate din piatră spartă cubică, compactată până la refuz.

Piscina pentru adulți (bazinul de înot) propus și piscina copii se vor realiza din beton aramt și se vor funda pe un strat din piatră spartă compactată până la refuz, în straturi elementare.


Pentru terenurile de volei și gradenele metalice (mobile) se vor realiza umpluturi compactate din piatră spartă compactată până la refuz.

Amplasamentul proiectului

Proiectul „Amenajare mal lac Aroneanu prin sistematizare verticală și structuri gabionare” este propus a fi amplasat în satul Aroneanu, comuna Aroneanu, NC/CF nr. 64680; 68010; 65994; 68003-UAT Aroneanu, județul Iași.

Terenul propus pentru realizarea proiectului în suprafață de 9755,00 mp (măsurată) ; 9841,00 mp (din acte) este situat în intravilanul localitatii Aroneanu, pe malul lacului Aroneanu, face parte din domeniul privat al Comunei Aroneanu și este concesionat catre S.C. CABLEWAYS S.R.L. [Contract de concesiune nr. 9208 din 07.10.2019].

Conform *Extrasului de Carte Funciara pentru Informare* nr. 64680, 68010; 65994; 68003, terenul propus pentru realizarea proiectului este grevat de sarcini – Intabulare drept de concesiune S.C. CABLEWAYS S.R.L.



Amplasamentul proiectului

Terenul propus pentru realizarea proiectului:

- este situat în bazinul hidrografic Prut, pe raul Ciric codificat cadastral, XIII-1.15.32.22;
- se află pe malul stang al acumularii Aroneanu II, în amonte de barajul acumularii Aroneanu II.

Vecinătățile amplasamentului propus pentru realizarea proiectului:

- Nord – Proprietate privată, teren nr. cad. 66000; 65993
- Est - Șos. Dorobanț DC 1861, teren nr. cad. 68125
- Sud - Șos. Aroneanu, teren nr. cad. 67999
- Vest - Luciu de apă lac Aroneanu, nr, cad. 68009, 68004.

Accesul auto și pietonal la teren se va realiza pe latura sudică a amplasamentului- Șos. Aroneanu, nr. cad. 67999.

Distanțele de la amplasamentul propus pentru realizarea proiectului față de ariile naturale protejate de interes comunitar

- peste 7000 m față de Situl Natura 2000 ROSCI0265 „ Valea lui David”
- peste 8000m față de Situl Natura 2000 ROSCI0171 „Pădurea și Pajiștile de la Mârzești”
- peste 12.000 m de față de ROSCI0213 și ROSPA0168 „ Râul Prut”

Condițiile de amplasare ale proiectului propus și relația cu construcțiile învecinate respectă prevederile:

- PUG comuna Aroneanu aprobat prin HCL nr. 51/ 30.08.2001și nr 156 din 20.12.2018;
- PUZ aprobat prin HCL nr. 51 din 19.05.2022; HCL nr. 92 din 28.07.2022.
- prevederile Legii nr. 50/1991, privind autorizarea executării lucrărilor de construcții, republicată, cu modificări și completări ulterioare.

Din punct de vedere al caracteristicilor climatice, amplasamentul propus pentru realizarea proiectului se încadrează în:

- zona climatică III, conform S.R. 1907/1997: $t_e = -18^{\circ}\text{C}$;
- zona eoliană II, conform S.R. 1907/1997;
- zona ” C ” din punct de vedere al acțiunii date de zăpadă: CR 1-1-3/2012;
- zona ” C ” din punct de vedere al acțiunii date de vânt: CR 1-1-4/2012.

Din punct de vedere seismic, amplasamentul proiectului este caracterizat prin:

- Perioada de colț (P100/1/2013): $T_c = 0.7\text{s}$;
- Zona specifică acțiunii zăpezii (CR 1-1-3/2012): $S_{ok}=2,5 \text{ KN/mp}$;
- Zona specifică acțiunii vântului (CR 1-1-4/2012): $q_{ref} = 0.70 \text{ KPa}$.

Conform normativului P100/1-2013 valorile caracteristice amplasamentului sunt:

- accelerația terenului pentru proiectare: $a_g=0,25 \text{ g}$;
- perioada de control $T_c=0,7 \text{ sec}$.

Conform STAS 4068/2-87, pct.2.1., construcțiile hidrotehnice din clasa de importanță IV se calculează pentru probabilitatea anuală de depășire de 5% și se verifică pentru probabilitatea de depășire de 1%.

Hidrogeologia zonei propuse pentru realizarea proiectului este direct influențată de nivelul apei în acumularea Aroneanu II. Nivelul normal de retenție în acumularea Aroneanu II este 55,60 mdMN.

În perioadele de viitură acesta poate atinge nivelul de 56,30mdMN pentru probabilitatea de calcul de 5% și de 56,90 mdMN pentru probabilitatea de verificare de 1%.

Nivelul pânzei freatice de pe amplasament variază în funcție de aceste niveluri.

Se precizează că în prezent Primăria Comunei Aroneanu, județul Iași, a depus spre finanțare proiectul “*Creșterea gradului de siguranță a acumularii Aroneanu II, pe raul Ciric, județul Iași*” avizat prin *acordul nr.742 din 16 noiembrie 2023* emis de Comisia de Siguranță a Barajelor Moldova.

Conform datelor tehnice prevăzute în acest proiect, în urma realizării lucrărilor proiectate nivelurile care s-ar înregistra în Acumularea Aroneanu II în situația unor viituri corespunzătoare probabilităților de calcul și de verificare vor fi de 56,31 mdMN pentru probabilitatea de calcul de 5% și de 56,90 mdMN pentru probabilitatea de verificare de 1%.

În realizarea proiectului „Amenajare mal lac Aroneanu prin sistematizare verticală și structuri gabionare” s-a ținut cont de aceste cote, astfel încât cota de sistematizare a terenului propusă conform proiectului va fi de 57,00 mdMN.

Conform prevederilor *Certificatului de Urbanism nr. 119/06.06.2023* emis de Comuna Aroneanu, județul Iași, terenul propus pentru realizarea proiectului este situat în intravilanul satului Aroneanu, comuna Aroneanu, județul Iași-conform: PUG comuna Aroneanu aprobat prin HCL nr. 51/30.08.2001 și HCL nr. 156/20.12.2018; PUZ aprobat prin HCL nr. 51/19.05.2022 și HCL nr. 92/28.07.2022.

- *Folosința actuală a terenului:* teren neconstruit.
- *Categoria de folosință:* pășune; ape stătătoare-intravilan
- *Destinația stabilită prin documentațiile de urbanism:* UTR 1-conform PUZ aprobat prin HCL Aroneanu nr. 51/19.05.2022 și HCL Aroneanu nr. 92/28.07.2022

Utilizări admise conform PUZ aprobat: clădiri cu funcțiuni de cazare și alimentație publică; spații pentru sport și spectacole; amenajări de agrement și petrecerea timpului liber; parcuri și grădini amenajate peisagistic care vor include pergola; terase amenajate; gradene; parcuri de joacă; bazine cu apă; fântâni arteziene; grădini de fațadă; grădini verticale; grădini suspendate sau spații plantate; parcări pe loturi individuale; piste pentru biciclete; circulații pietonale terestre și podină realizată pe luciul de apă; amenajări acvatice ce includ debarcadere, pontoane și diverse instalații pentru sporturi nautice.

Conform *Studiului geotehnic* efectuat de SC PROCONRIM SRL caracteristica principală a zonei o constituie energia de relief mare a terenului (cca. 10 m) și o pantă medie de cca. 8-15%. În scopul stabilirii condițiilor din teren, s-au executat 2 foraje mecanizate de 6” F01-F02 până la adâncimea de 13,00 m.

Lucrările de investigare geotehnică efectuate pe amplasament au relevat prezența apei subterane la adâncimi de 2,80 m față de CTN (F01) și respectiv la 4,00 m față de CTN (F02); caracterul stratului acvifer se consideră a fi liber.

Din observațiile efectuate pe teren rezultă că zona nu prezintă fenomene fizico-geologice distructive care să-i pericliteze stabilitatea.

Având în vedere cotele terenului propus pentru realizarea proiectului, există riscul de inundabilitate a amplasamentului și se recomandă luarea de măsuri în acest sens.

Studiul geotehnic recomandă:

- realizarea unor protecții ale malurilor din gabioane executate pe un blocaj din piatră spartă compactat până la refuz;
- verificarea de către proiectant a capacității portante a fundației la SLU și la SLS;
- executarea excavațiilor pentru infrastructuri în taluz cu înclinație mai mică de 45° (mai mică de 1:1); taluzurile vor fi acoperite obligatoriu cu folie de protecție PVC;

- conductele purtătoare de apă se vor poza în canivouri pentru a facilita accesul la acestea în caz de defecțiuni;
- la execuția umpluturilor perimetrare sau dintre fundații se va realiza compactarea umpluturilor până la un grad de compactare de min. 98%;
- evitarea umezirii terenului din zona fundațiilor prin luarea de măsuri privind sistematizarea verticală și îndepărtarea rapidă a apelor din precipitații.

Terenul de fundare: risc geotehnic „moderat”, categoria geotehnică „2”.

▪ ***Soluția de fundare protecție mal cu gabioane:***

Având în vedere prezența stratului de mâl cu umiditate ridicată și indice de consistență redus la limita malului, se recomandă fundarea directă a gabioanelor pe un blocaj de piatră compactat până la refuz. Adâncimea de fundare a gabioanelor va fi de minim -0,80 m față de nivelul maxim al apei din iaz Aroneanu. Cota superioară a gabioanelor va fi situată la +0,20 m (+55,85 m) față de nivelul apei din iaz (cotă călugăr la momentul realizării ridicării topografice = +55,65 m).

La proiectare se vor respecta reglementările normativului NP 112-2014 privind fundarea directă.

Presinea plastică la partea superioară a blocajului de piatră propus, la o cotă de cca -0,80 m față de nivelul apei din iaz este de: $ppl = 180 \text{ kPa}$;

Presinea critică la partea superioară a blocajului de piatră propus, la o cotă de cca -0,80 m față de nivelul apei din iaz este de: $pcr = 225 \text{ kPa}$.

▪ ***Soluția de amenajare platforme taluzate***

Având în vedere panta terenului din amplasament, se recomandă realizarea unei sistematizări orizontale și verticale; în cazul realizării unor platforme pentru plajă, săpăturile și umpluturile aferente se vor realiza cu pante mai mici ca 1:1; cu un grad minim de compactare de 92%;

Responsabilitatea privind soluțiile tehnice propuse prin proiect revine proiectantului și constructorului în solidar cu beneficiarul (titularul) proiectului.

Se precizează că pe parcursul execuției lucrărilor aferente proiectului se vor adopta măsuri adecvate pentru circulația mijloacelor de transport și a utilajelor astfel încât să nu se producă alunecări sau surpări locale, cu obligația de a asigura curățarea roților autovehiculelor ce intră pe drumurile publice.

Realizarea proiectului de investiție în zonă valorifică potențialul natural al acesteia prin realizarea unor construcții care se încadrează din punct de vedere arhitectural în cadrul natural – antropizat existent în zonă.

OBIECTIVELE DE PROTECȚIE A MEDIULUI ASOCIATE REALIZĂRII PROIECTULUI

Stabilirea *obiectivelor de protecție a mediului* pentru realizarea proiectului „Amenajare mal lac Aroneanu prin sistematizare verticală și structuri gabionare” propus a fi amplasat în satul Aroneanu, comuna Aroneanu, NC/CF nr. 64680; 68010; 65994; 68003-UAT Aroneanu, județul Iași, s-a realizat în scopul evaluării efectelor acestuia asupra mediului înconjurător și a sănătății populației.

Obiectivele de protecție a mediului asociate realizării proiectului au fost selectate și formulate ținând cont de:

- problemele de mediu relevante pentru proiect rezultate din analiza stării actuale a mediului;
- obiectivele și prioritățile proiectului de investiție.

Pentru propunerea listei de obiective relevante de mediu s-a verificat dacă cerințele privind implementarea funcțiunilor propuse pe amplasament:

- corespund scopului, respectiv dacă pot fi utilizate ca „repere” pentru proiectul de investiție;
- sunt ușor de deosebit de obiectivele și indicatorii de dezvoltare din proiectul de investiție, deși este posibil ca unii să poată fi legați de aceștia;
- se adresează nevoilor, preocupărilor și așteptărilor factorilor interesați;
- pot fi revizuite pe măsură ce apar noi date privind situația de bază;
- sunt realiste și pot fi monitorizate în timpul și cu resursele disponibile.

<i>Factori/aspecte de mediu</i>	<i>Obiectivele relevante de mediu pentru realizarea proiectului</i>
Aer	Menținerea calității aerului în limitele concentrațiilor maxime admisibile prevăzute în legislația în vigoare.
	Prevenirea/reducerea emisiilor de poluanți în atmosferă generate de activitățile de construcții propuse a se desfășura pe amplasament.
	Utilizarea celor mai bune tehnologii existente din punct de vedere economic și ecologic în deciziile investiționale; introducerea criteriilor de eco-eficiență în toate activitățile desfășurate pe amplasament
Schimbări climatice	Integrarea în realizarea proiectului de investiție a măsurilor de atenuare și de adaptare la schimbările climatice.
	Stimularea utilizării mijloacelor de transport în comun.
Energie	Îmbunătățirea eficienței energetice și a utilizării resurselor Luarea în considerare a <i>standardelor de eficiență energetică</i> pentru activitățile propuse; respectarea prevederilor legislației privind performanța energetică.
Zgomot	Prevenirea/reducerea zgomotului și vibrațiilor în zonele sensibile
Apa	Prevenirea deteriorării calității apelor de suprafață și a apei subterane
	Reducerea consumului de resurse naturale raportat la suprafața construită.
Sol, subsol	Prevenirea / reducerea poluării solului și a subsolului
Deșeuri	Reducerea la minimum a producției de deșeuri
	Realizarea colectării selective a deșeurilor; creșterea gradului de recuperare și reciclare a deșeurilor generate pe amplasament.
	Gestionarea deșeurilor rezultate din activitățile propuse pe amplasament ca urmare a realizării proiectului cu respectarea prevederilor: <ul style="list-style-type: none"> • OUG nr. 92/2021 privind regimul deșeurilor; • Ord. MS nr. 119/2014 cu modificările și completările ulterioare pentru aprobarea Normelor de igienă și sănătate publică privind mediul de viață al populației
Transport	Reducerea volumului traficului de tranzit în zonele sensibile.
	Fluidizarea circulației în zona aferentă proiectului.
Populație și sănătate publică	Protejarea stării așezărilor umane în raport cu efectele transportului-în special zgomot și vibrații.
	Implementarea măsurilor care vizează asigurarea dotarilor edilitare și prevenirea poluării aerului, inclusiv a poluării fonice.
	Revitalizarea zonei prin diversificarea funcțiilor economice, îmbunătățirea dotării și echipării zonei.
Managementul riscurilor de	Creșterea gradului de siguranță în condiții de riscuri naturale.

mediu	
Sensibilizarea publicului cu privire la aspectele de mediu	Informarea publicului cu privire la proiectul de investiție și efectele sale probabile.
	Îmbunătățirea calității proiectului ca urmare a luării în calcul a observațiilor, propunerilor justificate și a informațiilor oferite de factorii interesați.
	Creșterea responsabilității publicului față de mediul înconjurător prin facilitarea accesului la informație și cunoaștere.
	Armonizarea cadrului natural cu cel construit și păstrarea tradițiilor zonei .
	Informarea/ consultarea publicului în vederea găsirii unor oportunități de diversificare a beneficiilor pentru comunitatea locală și de armonizare a măsurilor conservative cu interesele de dezvoltare.

Obiectivele de mediu au fost stabilite în concordanță cu prevederile proiectului de investiție în vederea asigurării:

- *Eficienței economice:* realizarea proiectului este eficientă din punct de vedere economic; beneficiile înregistrate vor depăși costurile.
- *Accesibilității:* zona propusă pentru realizarea proiectului este accesibilă din punct de vedere al traficului rutier.
- *Reducerii impactului asupra mediului:* dezvoltarea unor activități turistice, de agrement și de servicii cu luarea în considerare a efectelor asupra mediului.
- *Sustenabilității:* dezvoltarea cu prioritate a unei investiții sustenabile în zonă, eficientă inclusiv din punct de vedere al consumului de energie.
- *Securității și siguranței:* proiectul propus va asigura realizarea unei investiții în condiții de securitate și siguranță în muncă.
- *Calității mediului urban-* realizarea obiectivului de investiție propus contribuie la creșterea atractivității și peisajului urban în folosul comunității și a publicului interesat.

Obiectivele relevante pentru proiect	Indicatorii relevanți	Obiectivele specifice corespunzătoare proiectului
Menținerea calității aerului în limitele concentrațiilor maxime admisibile prevăzute în legislația în vigoare.	Pulberi în suspensie Pulberi sedimentabile	Creșterea calității spațiilor publice în zonele rurale/urbane.
Asigurarea stării de sănătate a populației și a calității mediului urban prin implementarea de măsuri care să vizeze asigurarea dotărilor edilitare și de prevenire a poluării, inclusiv a poluării fonice.	Nivel acustic echivalent continuu	Creșterea gradului de accesibilitate a zonei prin utilizarea infrastructurii rutiere de importanță locală pentru obiectivul propus. Creșterea calității spațiilor publice în zonă.
Promovarea unor practici de asigurare a serviciilor și de consum sustenabile prin inversarea raportului dintre consumul de resurse și crearea de valoare adăugată.	Număr de activități propuse prin care se reduce consumul de resurse și/ sau utilități.	Adoptarea măsurilor de reducere a consumului de apă, de energie electrică și termică în activitățile propuse pe amplasament.
Prevenirea poluării punctiforme și difuze a corpurilor de apă; menținerea calității și stării apelor de suprafață și subterane	-	Adoptarea măsurilor specifice pentru prevenirea poluării apelor de suprafață, a apelor subterane și a solului în etapa de realizare a lucrărilor de construcții și în etapa de funcționare a activităților propuse pe amplasament.
Prevenirea poluării solului din surse punctiforme și difuze	Număr de spații deschise create în zonă.	
Creșterea gradului de siguranță în condiții de riscuri naturale și antropice.	-	Întocmirea Planului de prevenire și combatere a poluărilor accidentale. Realizarea proiectului de investiție va utiliza metode sigure de lucru în raport cu mediul în fazele de construcție și de operare a

		funcțiunilor propuse.
Minimizarea la sursă a deșeurilor generate, asigurarea colectării selective a deșeurilor; creșterea gradului de recuperare și reciclare a deșeurilor. Gestionarea corespunzătoare a deșeurilor cu respectarea principiilor strategice și a minimizării impactului asupra mediului și a sănătății umane.	Reducerea cantității de deșeuri generate pe amplasament (to/an).	Gestionarea deșeurilor generate pe amplasament se va realiza cu respectarea prevederilor: -OUG nr. 92/2021 privind regimul deșeurilor: -Ord. MS nr. 119/2014 cu modificările și completările ulterioare pentru aprobarea Normelor de igienă și sănătate publică privind mediul de viață al populației.
Creșterea responsabilității antreprenorilor și a cetățenilor prin facilitarea la informare și cunoaștere.	Numărul de observații/ sesizări formulate de publicul interesat.	Informarea publicului cu privire la proiectul propus și efectele sale probabile. Informarea/ consultarea publicului în vederea găsirii unor oportunități de diversificare a beneficiilor pentru comunitatea locală și de armonizare a măsurilor conservative cu interesele de dezvoltare.

b) JUSTIFICAREA NECESITĂȚII PROIECTUL

- Potențialul ridicat de dezvoltare al zonei datorită avantajelor pe care le prezintă orientarea și apropierea față de centrele de interes ale comunei Aroneanu, județul Iași și a municipiului Iași.
- Necesitatea *regenerării urbane a zonei* prin crearea, amenajarea infrastructurii specifice activităților de recreere și sportive pe lacuri, plaje, faleze și zone perimetrare (inclusiv cu piste de alegare și ciclism).

Realizarea proiectului de investiție în zonă valorifică potențialul natural al acesteia prin realizarea unor construcții care se încadrează din punct de vedere arhitectural în cadrul natural – antropizat existent.

Avantajele evidente ale unei astfel de dezvoltări sunt asigurate în primul rând de accesibilitatea tehnică și financiară la infrastructurile aflate în imediata proximitate (căi de comunicație, rețele de alimentare cu energie, apă, canalizare).

Realizarea proiectului de investiție determină dezvoltarea urbanistică a zonei prin:

- Integrarea și armonizarea construcțiilor și a amenajărilor propuse.
- Rezolvarea circulațiilor carosabile și pietonale, accese, staționarea autovehiculelor, corelate cu traficul din zonă și relațiile cu zonele învecinate
- Stabilirea condițiilor de amplasare, echipare și conformare a construcțiilor propuse (caracteristici parcelă, amplasare).
- Asigurarea accesibilității și racordarea la rețelele edilitare.

Prin corelarea tendințelor, reglementărilor și disponibilităților funciar-imobiliare pentru dezvoltarea în profil spațial a fost identificat amplasamentul propus ca fiind o localizare care valorifică situri deja echipate cu rețele edilitare și cu transport public.

c) VALOAREA INVESTIȚIEI: conform devizului proiectului.

Sursa de finanțare: fonduri proprii.

d) PERIOADA DE IMPLEMENTARE PROPUȘĂ: cca. 24 luni de la data obținerii autorizației de construcție.

e) SE ANEXEAZĂ LA DOCUMENTAȚIA TEHNICĂ:

- Planul de încadrare în zonă.
- Planul de situație
- Schema flux a gestionării deșeurilor.

**f) DESCRIEREA CARACTERISTICILOR FIZICE ALE PROIECTULUI
BILANȚUL TERITORIAL**

Suprafața totală a terenului propus pentru realizarea proiectului:

- $St = 9755,00 \text{ mp}$ [suprafața măsurată] **respectiv** $St = 9841,00 \text{ mp}$ [suprafața din acte]

Situația existentă

Suprafața terenului	9755,00 mp
Forma	Neregulată
Dimensiuni (maxime)	~41 x 232 m
Particularități topografice	Terenul propus pentru realizarea proiectului are o diferență de nivel nesemnificativă (panta medie de cca. 8-15%).
Ocuparea terenului	Terenul este liber de construcții permanente; nu este traversat de rețele tehnico- edilitare.
P.O.T. existent	0%
C.U.T. existent	0 ADC/mp

Situația propusă

Suprafața terenului	9755,00 mp
Forma	Neregulată
Dimensiuni (maxime)	~41 x 232 m
Cota maximă absolută-	76,02 m
Suprafața construită bazine	1025 mp
Suprafața construită desfășurată	1025 mp
P.O.T. propus	10,50% [P.O.T. max=30%]
C.U.T. propus	0,105 ADC/mp [C.U.T. mx=1,50 ADC/mp]

Caracteristicile constructive

- Cota superioară a blocajului se va situa la cca -0.80m față de nivelul normal al apei din acumularea Aroneanu II.
- Cota NNR a apei în Acumularea Aroneanu II este de +55,60m
- Cota de fundare a gabioanelor va fi de -0.80m față de cota NNR.
- Cota superioară a stratului de protecție al gabioanelor: +0.25m (+55,85m) față de NNR.
- De stratul de beton cu grosime de 15cm se va ancora eventual o balustradă de protecție (daca va fi cazul); stratul de beton va asigura o suprafață fără denivelări și fără pericol de împiedicare la extradusul gabioanelor.
- La exteriorul gabioanelor se va realiza o centura din beton armat in lungul gabioanelor, pentru ancorare, cu latimea minima de 20 cm.
- Intre faleza dintre gabioane și drumul existent se vor realiza umpluturi compactate din piatră cubică spartă, compactată până la refuz.
- Bazinele propuse se vor realiza din beton armat și se vor funda pe un strat din piatră spartă compactată până la refuz, în straturi elementare.

- Pentru terenurile de volei și gradenele metalice (mobile) se vor realiza umpluturi compactate din piatră spartă compactată până la refuz.

Caracteristici constructive piscine

În perimetrul creat dintre sistemul de gabioane existent și cel propus se vor amenaja 2 bazine descoperite realizate din beton care se vor afla peste cota maximă a luciului apei: +55.65m:

- piscina (bazin de înot) pentru adulți- S= 750 mp (50 m x 15 m); 1,20 m adâncime;
- piscina pentru copii va avea o formă neregulată, S=192 mp; adâncimea max=1,20 m

Bazinele (piscinele):

- vor fi dotate cu echipamente specifice pentru filtrarea, tratarea, încălzirea și recircularea apei; echipamentele specifice vor fi dimensionate astfel încât să asigure o calitate a apei conform prevederilor legislației în vigoare;
- vor fi prevăzute cu sisteme automate pentru dezinfectia apei pe baza de clor și sisteme pentru reglarea PH-ului montate pe circuitul hidraulic de filtrare /recirculare și vor fi prevăzute cu senzori de citire a PH-ului, a concentrației reziduale de clor (Cl₂) nivelului din apă; în funcție de valorile setate se va asigura distribuția de substanța dezinfectantă și respectiv distribuția de substanța reglatoare a nivelului de PH.

Parametrii fizico – chimici de evaluare a calității apei din piscine vor îndeplini standardele 15288/1-2009, SR EN 15288/2-2009 și SR EN 13451 după cum urmează:

- ✓ Concentrația clorului rezidual liber - 0,5- 1,0 mg/l
- ✓ PH-ul – 7,2...7,8 unit pH ;se va regla automat prin pompe dozatoare.

Testarea parametrilor calitativi ai apei se va efectua de 3 ori pe zi (dimineața, la prânz și seara). Tratarea apei se va efectua continuu; testele și operațiunile efectuate se vor înregistra zilnic într-un registru de evidență a datelor.

Caracteristici funcționale- piscine

Umplerea piscinelor și reîmprospătarea apei

Umplerea cu apă a piscinelor se va realiza automat prin intermediul unor conducte de umplere cu reglatoare de nivel.

Sursa de alimentare: rețeaua publică de distribuție a apei existente în zonă.

Conform normativelor în vigoare apa din piscine se va reîmprospăta zilnic prin înlocuirea unei cantități minime de 5%. De regulă, fiind necesară spălarea zilnică a filtrelor, cantitatea de apă eliminată prin spălarea filtrelor este aproximativ egală cu cantitatea de apă folosită pentru reîmprospătare.

Evacuarea apelor uzate rezultate de la spălarea filtrelor și de la evacuarea bazinelor* (piscinelor) se va realiza prin racordare la rețeaua publică de canalizare existentă în zonă.

[Nota*) Frecvența de evacuare a bazinelor (piscinelor)-anual- pentru pregătirile de sezon].

Din punct de vedere calitativ, apele uzate evacuate la rețeaua de publică de canalizare se vor încadra în prevederile HG nr. 352/ 2005 privind modificarea și completarea HG nr. 188/2002 pentru aprobarea unor norme privind condițiile de descărcare în mediul acvatic a apelor uzate- NTPA 002-2005.

Căminele de vizitare dispuse pe rețeaua de canalizare vor fi de tip carosabil, realizate conform STAS 2448-82 și vor fi prevăzute cu rame și capace prevăzute cu sistem antifurt.

Accesul în piscine

Accesul utilizatorilor în bazine se va face prin intermediul unor scări interioare cu trepte antiderapante.

Accesul va fi exclusiv prin zona scărilor iar în dreptul acestor scări va fi prevăzută o cădita de dus pentru spălatul și dezinfectarea picioarelor.

Apa din aceste cădite va avea un nivel al clorului pentru dezinfectare de 2 mg/l .

Zonele din jurul piscinei

Finisajul suprafețelor adiacente piscinei va fi tip pardoseala antiderapantă

Partea superioară a piscinei va fi prevăzută cu un sistem de care utilizatorii să se poată prinde.

Zona de odihna- bazinul de înot

Pereții bazinului de înot vor avea prevăzută o treaptă de odihna la 1,3m in jos fata de luciul apei.

Marcarea adâncimii

Piscinele vor avea marcat vizibil in zona de acces :adâncimea corespunzătoare de 1,45 m.

Curățarea si dezinfectarea bazinelor

Curățarea si dezinfectia suprafețelor se va realiza odată pe an.

Curățarea se va realiza cu spălare cu jet de apă și curățare mecanică, prin ștergerea pereților și fundului bazinului cu bureți îmbibați in soluție dezinfectantă.

Administrarea terenurilor de sport și a piscinelor propuse se va face in strictă coordonare cu administratorul acumularii Aroneanu II.

Lucrările de construcții aferente proiectului propus se vor realiza cu respectarea condițiilor impuse prin avizele emise de autoritățile avizatoare- conform prevederilor Certificatului de Urbanism nr.119/30.05.2023.

Constructorul va lua pe parcursul execuției toate măsurile de protecție, de siguranță și sănătate în muncă în conformitate cu prevederile legislației în vigoare și a avizelor emise de autoritățile interesate de efectele realizării proiectului pe amplasamentul propus.

Organizarea frontului de lucru și execuția lucrărilor vor respecta prevederile legislației în vigoare privind securitatea și sănătatea muncii.Constructorul/ antreprenorul de lucrări va asigura respectarea măsurilor de protecție a muncii în funcție de condițiile locale de execuție.

Conform specificului si tehnologiilor de execuție pentru lucrari de construcții- montaj, în incinta șantierului, pe perioada realizarii proiectului se vor utiliza echipamente diverse :

- utilaje pentru construcții destinate diverselor lucrări mecanizate – excavare, încărcare, împins, compactare, etc.;
- utilaje pentru ridicare, transport și manipulat sarcini;
- mijloace de transport auto;etc.

Echipele utilizate pentru executarea lucrărilor in șantier vor fi corespunzatoare din punct de vedere tehnic, funcțional, al securității muncii și al siguranței circulației.

MATERIILE PRIME, ENERGIA ȘI COMBUSTIBILII UTILIZAȚI

- ***Materiale de construcții***^{*)}: beton; confecții metalice; agregate minerale, etc.
- Energie electrică; apă
- Combustibili și lubrifianți pentru utilajele de lucru și pentru autovehiculele de transport materiale de construcții și deșeuri rezultate din construcții.

Resurse naturale

- Agregate naturale: - balast, piatră spartă; se vor utiliza agregate de carieră de calitate, certificate.
- Lemn pentru cofraje.

Notă^{*)} - ***Materialele de construcție utilizate:***

- nu se încadrează în categoria materialelor periculoase;
- vor fi certificate în domeniul calității;
- vor fi inofensive și vor prezenta caracteristici de calitate controlate, conforme cu normativele în vigoare;
- vor respecta cerințele aplicate lucrărilor de construcții, respectiv: rezistență mecanică și stabilitate; securitate în caz de incendiu; igienă, sănătate și protecția mediului; siguranță în exploatare; protecție contra zgomotului; economie de energie și izolare termică;
- vor respecta prevederile standardelor de produs în vigoare și Normativele P100-2013, NE 012-1-2007, NE

012-2-2010, NP 112-2014 și CR 2-1-1/2013.

Combustibili/lubrifianți :

- *Motorină* pentru vehiculele și utilajele folosite la realizarea lucrărilor de construcții – montaj și pentru vehiculele de transport materiale de construcții și deșeurile rezultate din construcții.

Produsul comercial este un amestec de motorină și biodiesel; aditivii sunt adăugați în concentrații mici.

Denumirea substanței	Raport	EC	CAS	Clasificarea Reg. CE nr. 1272/2008	Fraze de risc/fraze de pericol
Motorină combustibil	< 100%	269-822-7	68334-30-5	cat.2; H351	Fraze de risc: R40; R 51/53; R 65; R20; R3 Fraze de pericol: H351; H226; H304; H 31 H332; H373; H411; P 301+P310; P304+P3 P308+P313; P403+P235; P403+P233; P 50 P405; P303+P361+P353.
Biodiesel (esteri metilici ai acizilor grași din uleiuri vegetale)	0-7%	267-015-4	67762-38-3	Nu este clasificat	-
Aditivi	< 1%	-	-	-	-

- *Uleiuri de transmisie și uleiuri de motor:* produse cu componente periculoase în sensul Regulamentului CE1272/2008 (CLP)

Cantitate	Denumire	Număr de identificare	Clasificare	Număr de înregistrare
40 -<50%	Distilat de petrol hidrotratată, ușor parafinic	CAS:64742-55-8 EC:265-158-7	H304	01-2119487077-29-xxxx
6,25-<10%	Uleiuri minerale sintetice parafinice puternic rafinate. Vâscozitate 40°C≤20cST	CAS:Mixture EC: Mixture	H304	
0,5- <0,95%	C14-C18 alpha-olefinepoxide-produc reactive cu acidul boric	CAS: Polymer EC:939-580-3	H317	01-2119976364-28

Pe amplasamentul propus pentru realizarea proiectului de investiție:

- Nu se va realiza o gospodărie proprie de carburanți. Alimentarea cu combustibili a utilajelor și autovehiculelor care vor lucra în șantier se va realiza în stații de distribuție carburanți autorizate conform prevederilor legislației în vigoare.
- Nu se vor realiza lucrări de reparații la utilaje și autovehicule și nu se vor efectua schimburi de uleiuri. Aceste activități se vor realiza la operatori specializați, autorizați conform prevederilor legislației în vigoare.

RACORDAREA LA REȚELELE UTILITARE DIN ZONĂ

❖ **În perioada realizării lucrărilor de construcții**

Apa potabilă pentru personalul lucrător pe șantier se va asigura din recipiente (.butelii) de unică folosință. Necesarul de apă pentru lucrările din șantier (stropirea căilor de acces din incintă, curățirea roților autovehiculelor, etc.) se va asigura din cisterne cu apă.

Pe amplasamentul propus pentru realizarea proiectului nu există în exploatare și administrare rețele publice de transport și distribuție a apei, și/sau rețele publice de canalizare.

Apa necesară pentru stingerea incendiilor se va asigura din hidrantul stradal amplasat în apropierea organizării de șantier.

Pe amplasament nu vor fi realizate lucrări specifice de captare a apelor freatice sau operațiuni de pompare/evacuare a apei freatice din terenul propus pentru construire.

Evacuarea apelor uzate

În organizarea de șantier pentru personalul lucrător se vor amplasa toalete ecologice.

Spațiile de birouri vor fi racordate la rețeaua de canalizare existentă pe amplasament.

În imediata apropiere a amplasamentului propus pentru realizarea proiectului de investiție SC APAVITAL SA are în administrare și exploatare rețele publice de transport și distribuție a apei și rețele publice de canalizare.

Energia electrică: se va asigura prin cooperare cu instalațiile existente în zonă.

Energia electrică se va distribui la tabloul electric al șantierului amplasat în apropierea containerelor care compun organizarea de șantier.

Instalațiile de alimentare cu energie electrică vor fi dotate cu dispozitive de protecție.

Nu se admit instalații sau echipamente improvizate pentru încălzire, iar cele omologate nu vor fi lasate în funcțiune nesupravegheate.

Energia termică: Încălzirea incintei de birouri se va realiza cu aparate electrice – calorifere, convectoare, aparate de aer condiționat, etc, racordate la instalația electrică de alimentare din organizarea de șantier.

Nu se vor utiliza instalații sau echipamente improvizate pentru încălzire, iar cele omologate nu vor fi lasate în funcțiune nesupravegheate.

Alimentarea cu gaze naturale: Nu este cazul.

❖ În perioada de funcționare a activităților propuse conform proiectului

▪ Alimentarea cu apă

Alimentarea cu apă pentru consumul igienico-sanitar, alimentarea bazinelor (piscinelor) și a dușurilor se va realiza prin branșament la rețeaua publică de distribuție a apei existente în zonă-conform Contractului nr. 7485 din 02.05.2022 încheiat cu SC APAVITAL SA.

Conform normativelor în vigoare apa din piscine se va reîmprospăta zilnic prin înlocuirea unei cantități minime de 5%.

Materialele folosite la execuția lucrărilor de alimentare cu apă vor deține agrement emis de Ministerul Sănătății.

Pentru asigurarea continuității serviciului de alimentare cu apă, toate componentele rețelei de alimentare cu apă proiectată vor fi protejate împotriva înghețului.

Modul de utilizare al apei: consumul igienico-sanitar, alimentarea bazinelor (piscinelor), a dușurilor, igienizarea spațiilor din incintă, etc.

Necesarul de apă pentru umplerea piscinelor (bazinelor):

- $V_{\text{Bazin Inot}} = 50 \times 15 \times 1,2 = 900 \text{ mc}$, $V_{\text{piscina copii}} = 192 \text{ m}^2 \times 1,2 = 230,4 \text{ m}^3$
- $V_{\text{total piscine}} = 900 + 230,4 = 1130,40 \text{ mc}$

Pentru primenire, conform tehnologie de exploatare descrisa in documentatie este necesara o reimprospatare de 5% si o cantitate de 5% pentru spalarea filtrelor.

In consecinta este necesara o suplimentare cu 10% a volumului piscinelor.

Piscinile vor fi folosite in perioada iunie – septembrie – 122 zile.

Volumul necesar pentru suplimentare : $V_{\text{suplimentare}} = 1/10 \times 122 \times 1130,4 = 13790,88 \text{ mc/an}$.

Volumul total de apă utilizat pentru piscine rezulta prin insumarea volumului necesar pentru umplerea piscinelor și pentru suplimentare: $V_{\text{total piscine}} = 14921,28 \text{ mc/an.}$

Necesarul de apă pentru consumul igienico-sanitar

Necesarul de apă	tip consumatori	cantitate	debit specific- $q_s(i)$ l/consumator zi	Q_{zi} mediu		Q_{zi} maxim		Q orar maxim	
				mc/zi	l/s	mc/zi	l/s	mc/h	l/s
				vizitatori	200	30	6.000	0.208	7.200
angajati	20	45	0.900	0.031	1.080	0.038	0.113	0.031	
Total				6.90	0.24	8.28	0.29	0.86	0.24

Cerința de apă pentru consumul igienico-sanitar

Cerința de apă	tip consumatori	cantitate	debit specific- $q_s(i)$ l/consumator zi	K_p	K_s	Q_{zi} mediu		Q_{zi} maxim		Q orar maxim	
						mc/zi	l/s	mc/zi	l/s	mc/h	l/s
						vizitatori	200	30	1.1	1.05	6.930
angajati	20	45	1.1	1.05	1.040	0.036	1.247	0.043	0.125	0.035	
Total						7.97	0.28	9.56	0.33	0.96	0.27

În conformitate cu prevederile SR 8591/97, Tabel 1, construcțiile (fundațiile construcțiilor) se vor amplasa la o distanță de minimum 2,00 m față de extradosul rețelelor publice de canalizare (inclusiv căminul de racord) și la o distanță de minim 3,00 m față de extradosul rețelelor publice de transport și distribuție a apei (inclusiv căminul de bransament).

Pe amplasament nu vor fi realizate lucrări specifice de captare a apelor freatice sau operațiuni de pompare/evacuare a apei freatice din terenul propus pentru amenajare.

Contorizare

Pe conducta de aducțiune a apei, într-un camin, va fi prevăzut un apometru cu ajutorul caruia va fi monitorizată cantitatea de apă prelevată din rețeaua publică de distribuție a apei (rețeaua de alimentare cu apă a comunei Aroneanu).

Apometrul va fi dotat cu sistem de citire la distanță integrate în BMS-ul clădirilor.

▪ *Evacuarea apelor uzate*

Evacuarea apelor uzate rezultate din consumul igienico-sanitar, de la spălarea filtrelor și de la evacuarea bazinelor* (piscinelor) se va realiza prin racordare la rețeaua publică de canalizare existentă în zonă.

[Nota*) Frecvența de evacuare a bazinelor (piscinelor)-anual- pentru pregătirile de sezon].

Cantități de apă uzată	tip consumatori	cantitate	debit specific- $q_s(i)$ l/consumator zi	Q_{uz} zi mediu		Q_{uz} zi maxim		Q_{uz} orar maxim	
				mc/zi	l/s	mc/zi	l/s	mc/h	l/s
				vizitatori	200	30	6.930	0.241	8.316
angajati	20	45	1.040	0.036	1.247	0.043	0.130	0.036	
Total				7.97	0.28	9.56	0.33	1.00	0.28

Din punct de vedere calitativ apele uzate evacuate la rețeaua de publică de canalizare vor respecta prevederile HG nr. 352/ 2005 privind modificarea și completarea HG nr. 188/2002 pentru aprobarea unor norme privind condițiile de descărcare în mediul acvatic a apelor uzate-NTPA 002-2005.

Căminele de vizitare dispuse pe rețeaua de canalizare vor fi de tip carosabil, realizate conform STAS 2448-82 și vor fi prevăzute cu rame și capace prevăzute cu sistem antifurt.

▪ **Evacuarea apelor pluviale**

Apele pluviale colectate de pe amplasamentul propus pentru realizarea proiectului se vor evacua controlat în acumularea Aroneanu II cu respectarea prevederilor HG nr. 352/ 2005 privind modificarea și completarea HG nr. 188/2002 pentru aprobarea unor norme privind condițiile de descărcare în mediul acvatic a apelor uzate- NTPA 001-2005.

Condițiile de evacuare a apelor pluviale în acumularea Aroneanu II se vor stabili prin *avizul de gospodărire al apelor emis de ABA PRUT BĂRLAD*.

- **Alimentarea cu energie electrică** pentru funcțiunile propuse pe amplasament se va realiza de la rețeaua electrică aeriană de medie tensiune (20KV) existentă în zonă.
- **Energia termică:**Nu este cazul.
- **Rețele de telefonie**

În vecinătatea amplasamentului propus pentru realizarea proiectului există:

- rețea de telefonie subterană - cablu de telefonie;
- rețea de telefonie subterană - fibra optică.

Sistemele proiectate pentru asigurarea utilităților pe amplasament nu prezintă riscuri pentru zona studiată. Traseele rețelelor și instalațiilor vor fi pe cât posibil rectilinii.

În zona propusă pentru realizarea proiectului, conductele subterane de distribuție se vor poza numai în teritoriul public, folosind traseele mai puțin aglomerate cu instalații subterane.

DESCRIEREA LUCRĂRILOR DE REFACERE A AMPLASAMENTULUI ÎN ZONA AFECTATĂ DE EXECUȚIA PROIECTULUI

Proiectul prevede la finalizarea realizării lucrărilor de construcții realizarea lucrărilor de refacere a zonelor afectate, de aducere a terenului neconstruit la starea inițială sau la o stare care să permită utilizarea ulterioară fără a fi compromise funcțiile ecologice naturale.

Se vor realiza lucrări de eliberare a amplasamentului de construcțiile/ amenajările temporare.

CĂI NOI DE ACCES SAU SCHIMBĂRI ALE CELOR EXISTENTE

Accesul auto și pietonal la teren se va realiza pe latura sudică a amplasamentului- Șos. Aroneanu, nr. cad. 67999.

Se precizează că pe parcursul execuției lucrărilor aferente proiectului propus se vor adopta măsuri adecvate pentru circulația mijloacelor de transport și ale utilajelor de construcții astfel încât să nu se producă alunecări sau surpări locale, cu obligația de a asigura curățarea roților autovehiculelor ce intră pe drumurile publice.

RESURSE NATURALE UTILIZATE ÎN CONSTRUCȚIE/ÎN FUNCȚIONARE

În perioada de construcție: apa, agregate minerale, lemn (în funcție de caz), etc.

În perioada de funcționare: apa; gazele naturale

METODELE FOLOSITE PENTRU CONSTRUCȚIE

Tehnicile de construcție ce vor fi adoptate vor respecta cele mai bune tehnici în domeniu.

Alături de resursele materiale, umane și financiare, resursele tehnologice dețin un rol important în execuția lucrărilor de construcții.

La alegerea celor mai eficiente soluții de resurse tehnologice în cadrul proceselor tehnologice se vor avea în vedere:

❖ Criteriile de natură tehnică

Se vor selecta resursele tehnologice necesare în funcție de caracteristicile tehnice constructive și de condițiile de lucru locale la obiectivul de investiție care vor avea la bază:

- Factori tehnici care influențează alegerea resurselor tehnologice pentru manipularea materialelor funcție de natura acestora, cantitățile de materiale ce trebuie manipulate, greutatea sau volumul materialelor, caracteristicile operației efectuate: încărcare sau descărcare, specificul frontului de lucru unde se desfășoară operația de încărcare/descărcare a materialelor, asigurarea condiției de continuitate.
- Factori tehnici care influențează alegerea mijloacelor de transport a materialelor de construcție de la depozite sau de la furnizori la locul de punere în operă.
- Factori tehnici generali funcție de natura materialelor de construcție, greutatea/volumul materialelor, cantitatea de materiale prevăzută a fi transportată, păstrarea calității materialelor pe durata transportului.
- Factori tehnici specifici transportului pe orizontală funcție de distanța de transport, calitatea căii de circulație, posibilitatea de manevră și de acces sub aspectul gabaritului, funcție de zona de amplasament.
- Factori tehnici care influențează alegerea utilajelor de construcție funcție de natura obiectivelor ce se propun a fi edificate, tehnologiile abordate, spațiul în care se realizează construcțiile, caracteristicile tehnice ale utilajelor folosite.

❖ Criteriile economice

Sunt reprezentate de etapa de selectare în funcție de costurile de producție care intervin în urma exploatarea resurselor tehnologice. Criteriile economice ce trebuie avute în vedere sunt: costul unitar de producție și productivitatea muncii.

Selectarea celei mai avantajoase soluții tehnologice de execuție sau de alcătuire constructivă a clădirii se va face pe baza indicilor de analiză a eficienței.

Planul de execuție al proiectului de investiție cuprinzând faza de construcție, punerea în funcțiune, exploatare, refacere și folosire ulterioară

- *Etapa organizării de șantier* – cuprinde lucrările aferente poziționării utilajelor, stabilirii traseelor de evacuare, a amplasării baracamentelor (birou dirigit de șantier, magazie, baraca pază, toalete ecologice etc.), platforme provizorii pentru depozitarea deșeurilor rezultate din construcții.
- *Etapa de construcție propriu-zisă*: se referă la perioada în care se execută lucrările de construcții și evacuarea deșeurilor rezultate din construcții.

Execuția lucrărilor va fi eșalonată pe durata a cca. 24 de luni și va începe după obținerea autorizației de construire conform Legii 50/1991 cu completările și modificările în vigoare și după transmiterea anunțului de începere a lucrărilor către autoritățile competente.

Elemente specifice caracteristice proiectului propus

Constructorul va lua pe parcursul execuției toate măsurile de protecție, de siguranță și sănătate în muncă în conformitate cu prevederile legislației în vigoare, a avizelor emise de autoritățile interesate de realizarea proiectului pe amplasamentul propus și ale autorizației de construcție.

Antreprenorul lucrărilor de construcții are următoarele obligații:

- Realizarea unui grafic de desfășurare a lucrărilor de construcții din care să rezulte succesiunea operațiilor ce urmează a fi efectuate cu respectarea măsurilor de sănătate și securitate în muncă.
- Elaborarea unui *Plan de gestionare a deșeurilor rezultate din construcții*.
Se va realiza o evaluare cât mai precisă a tipurilor și cantităților de deșeuri generate.
- Implicarea factorilor de management în problema gestionării deșeurilor și comunicarea personală cu personalul lucrător din șantier.
- Planificarea corespunzătoare a spațiilor de lucru în șantier și asigurarea zonelor pentru stocarea / manevrarea deșeurilor rezultate din demolări.
- Asigurarea depozitării și manipulării materialelor și deșeurilor din construcții în condiții de siguranță pentru a preveni pierderile și deteriorarea acestora.
- Utilizarea de tehnici de construcție eficiente pentru reutilizarea maximă și / sau reciclarea deșeurilor rezultate.

Se va întocmi un *Program de inspecție și monitorizare - parte componentă a Planului de inspecție și întreținere*.

Zilnic se va realiza inspecția echipamentelor/ utilajelor aflate în funcțiune sau care au fost recent utilizate. Inspecția se va face în acord cu planul de mentenanță preventivă, iar dacă în acesta nu sunt prevăzute măsuri specifice pentru ziua respectivă, inspecția se va rezuma la verificarea vizuală a integrității și bunei funcționări a echipamentelor/ utilajelor folosite.

La executarea lucrărilor se vor respecta măsurile de protecție a muncii, de securitate și sănătate în muncă în construcții prevăzute de legislația în vigoare.

Se vor adopta măsuri specifice referitoare la:

- Stabilirea căilor și zonelor de acces/circulație în perimetrul de lucru și asigurarea corespunzătoare a acestora;
- Instruirea personalului privind respectarea normelor de sănătate și securitate în muncă; dotarea cu echipamente de protecție adecvate, conform prevederilor HG nr. 300/2006.;
- Verificarea utilajelor astfel încât acestea să fie în stare de funcționare la parametri tehnici proiectați.
- Depozitarea temporară a pământului excavat în zone special amenajate în incinta amplasamentului, fără afectarea circulației în zona obiectivului.
- Stabilirea responsabilităților privind gestiunea deșeurilor rezultate, evacuarea materialelor rămase neutilizate, executarea lucrărilor de refacere a amplasamentului organizării de șantier și a terenului/platformelor de lucru ocupate temporar de constructor.

Dirigintele de șantier va urmări execuția lucrărilor și va întocmi cartea tehnică a construcțiilor. Lucrările de construcții se vor realiza în conformitate cu prevederile proiectului.

În cazul în care va fi necesară modificarea soluției autorizate se va contacta proiectantul de specialitate, care, pe baza unei *Dispoziții de șantier* va dispune soluția corectă pentru realizarea modificărilor necesare.

Titularul proiectului va notifica în acest caz APM Iași și GNM-SCJ Iași pentru prezentarea modificărilor intervenite în realizarea proiectului.

În perioada execuției proiectantul de specialitate are obligația de a urmări realizarea pe faze determinante ale lucrărilor de construcții specificate în *Programul de control al calității*.

Recepția la terminarea lucrărilor - se va face în baza unui Proces Verbal de recepție la terminarea lucrărilor.

Exploatarea lucrărilor realizate: se va realiza pentru funcțiunile propuse pe toată perioada de existență a imobilului propus.

RELAȚIA CU ALTE PROIECTE EXISTENTE SAU PLANIFICATE

Realizarea proiectului „Amenajare mal lac Aroneanu prin sistematizare verticală și structuri gabionare” pe amplasamentul propus din satul Aroneanu, comuna Aroneanu, NC/CF nr. 64680; 68010; 65994; 68003-UAT Aroneanu, județul Iași, nu se cumulează cu realizarea altor proiecte aflate în curs de execuție/ aprobare în zonă.

Realizarea proiectului de investiție pe amplasamentul propus influențează în sens pozitiv funcțiunile existente în zonă.

Zona propusă pentru realizarea proiectului este bine deservită din punct de vedere al accesibilității și al legăturilor cu principalele trasee de transport în comun.

Funcțiunea propusă pe amplasament valorifică potențialul natural al zonei prin *regenerarea urbană a zonei*: crearea, amenajarea infrastructurii specifice activităților de recreere și sportive pe lacuri, plaje, faleză și zone perimetrice (inclusiv cu piste de alergare și ciclism).

Realizarea proiectului de investiție în zonă valorifică potențialul natural al acesteia prin realizarea unor construcții care se încadrează din punct de vedere arhitectural în cadrul natural – antropizat existent.

Avantajele evidente ale unei astfel de dezvoltări sunt asigurate în primul rând de accesibilitatea tehnică și financiară la infrastructurile aflate în imediata proximitate (căi de comunicație, rețele de alimentare cu energie, apă, canalizare).

Implementarea funcțiunii propuse prin proiect răspunde următoarelor *cerințe*:

- asigurarea spațiilor și cerințelor pentru desfășurarea activităților de recreere, sportive și turistice;
- asigurarea spațiilor necesare echipării tehnice ale construcțiilor propuse și funcționării în bune condițiuni ale acestora.

Se precizează că proiectul de investiție propus a se realiza pe amplasament este important și relevant atât din punct de vedere socio-economic (din perspectiva unei impulsivități semnificative a dinamicii locale) cât și din perspectiva de mediu prin integrarea măsurilor de prevenire / minimizare a impactului asupra mediului și asupra stării de sănătate a populației.

Prin corelarea tendințelor, reglementărilor și disponibilităților funciar-imobiliare pentru dezvoltarea în profil spațial a fost identificat amplasamentul propus ca fiind o localizare care valorifică situri deja echipate cu rețele edilitare și cu transport public.

EXPUNEREA MOTIVELOR CARE AU CONDUS LA SELECTAREA VARIANTEI ALESE ȘI DESRIEREA MODULUI ÎN CARE S-A EFECTUAT EVALUAREA

Alternativeluate în considerare pentru realizarea proiectului

Alternativeluate au avut ca scop minimizarea impactului asupra mediului și asupra sănătății populației.

Pentru identificarea alternativeluate s-a ținut seama de următoarele aspecte:

- necesitatea implementării funcțiilor propuse;
- termeneluate și modul de implementare a investiției propuse.

Criteriile de evaluare avute în vedere pentru determinarea alternativei optime care să îndeplinească principiile dezvoltării durabile au ținut cont de:

- o Efecteluate negative minime asupra mediului înconjurător.
- o Promovarea unei soluții acceptabile din punct de vedere social.
- o Realizarea soluției fezabile din punct de vedere economic.

Pentru identificarea alternativeluate de realizare a biectivului propus conform proiectului, opțiunile propuse au fost analizate din perspectiva următoarelor aspecte:

<i>Aspect</i>	<i>Întrebări avute în vedere pentru compararea implicațiilor alternativeluate studiate referitor la protecția mediului</i>
Necesitate sau cerere	Se poate răspunde necesității sau cererii fără a implementa proiectul pe amplasamentul propus, respectiv opțiunea de a „nu face nimic”? Se poate renunța la proiectul de investiție? Se poate renunța la dezvoltarea zonei, a infrastructurii tehnioă-edilitare în zona propusă pentru realizarea proiectului ?
Modalitate sau proces	Se poate realiza proiectul de investiție altfel ? Există tehnologii sau metode care ar putea satisface aceeași necesitate aducând mai puține prejudicii mediului decât metodele propuse?
Amplasare	Ar putea fi ales un alt amplasament pentru proiectul de investiție?
Termene de implementare	Este posibil ca proiectul propus în zonă să fie conceput altfel, de exemplu să se desfășoare într-un interval mai îndelungat?

S-au luat în calcul următoarele scenarii (alternative):

- ❖ *Scenariul „Dezvoltare zero” („Do nothing”)* – care nu propune niciun proiect de investiție în zonă.

Scenariul de „Referință” („Do something”)-care ia în considerare realizarea proiectului de investiție, respective asigurarea spațiilor și cerințelor aferente desfășurării activităților de recreere,sportive și turistice conform prevederilor proiectului „Amenajare mal lac Aroneanu prin sistematizare verticală și structuri gabionare” propus a fi amplasat în satul Aroneanu, comuna Aroneanu, NC/CF nr. 64680; 68010; 65994; 68003-UAT Aroneanu, județul Iași.

Pentru *scenariul de referință* s-au analizat mai multe variante de proiectare din care s-a ales *alternativa finală* – care ia în considerare alternativa de proiectare optimă din punct de vedere tehnic, economic, al protecției mediului și a sănătății populației pentru realizarea proiectului de investiție pe amplasamentul propus.

Sucesiunea fazelor de definire a alternativei finale

Într-o primă etapă, s-a realizat o analiză a situației existente a terenului pentru a caracteriza starea acestuia, localizarea și capacitatea în raport cu obiectivele proiectului de investiție.

S-au luat în calcul deasemenea numărul și starea actuală a facilităților de recreere, sportive și turistice existente în județul Iași.

În paralel s-a realizat o prognoză a situației existente analizându-se evoluția din trecut și dezvoltarea viitoare preconizată în municipiul Iași și în județul Iași a infrastructurii în domeniul funcțiilor propuse conform proiectului.

Opțiunea 1- Scenariul „Dezvoltare zero”

Pleacă de la premiza că proiectul de investiție privind amenajarea malului lacului Aroneanu prin sistematizare verticală și structuri gabionare nu se realizează pe amplasamentul propus, terenul se va menține în situația existentă- teren neconstruit, neamenajat corespunzător.

Din analiza „**alternativei zero**” rezultă că prin nerealizarea proiectului „Amenajare mal lac Aroneanu prin sistematizare verticală și structuri gabionare” pe amplasamentul propus:

- se menține calitatea factorilor de mediu în zonă;
- nu se crează premisele pentru dezvoltarea infrastructurii specifice activităților sportive, de recreere și turistice în zonă;
- se mențin disfuncționalitățile existente în zonă;

În urma evaluării acestei alternative s-a constatat că aceasta *este nefavorabilă*, întrucât:

- conduce la o limitare a capacității și la neîndeplinirea cerințelor privind dezvoltarea urbană a zonei;
- nu valorifică integral spațiul rezervat pentru extinderea funcțiilor propuse conform proiectului;
- nu permite punerea în valoare a peisajului urban existent în zonă.

Conform condițiilor din acest scenariu, rezultă imposibilitatea de a satisface cerințele legate de creșterea prognozată a cererii de locuințe pe piața imobiliară a municipiului Iași, cu impact potențial negativ din punct de vedere social și economic.

Evaluarea riscului la care sunt supuși factorii de mediu și principalele domenii de interes în cazul nerealizării proiectului

Aspect/ Factorul de mediu	Riscul neimplementării PUZ			
	Nesemnificativ	Minor	Major	Catastrofal
Apa		x		
Aer		x		
Sol		x		
Nivelul de zgomot	x			
Schimbări climatice		x		
Riscuri naturale și antropice	x			
Sănătatea umană		x		
Situația infrastructurii hidroedilitare și de trafic		x		
Gestiunea deșeurilor		x		
Mediul socio-economic		x		

Având în vedere consecințele prezentate pe care le are nerealizarea proiectului, rezultă că realizarea proiectului de investiție pe amplasamentul propus este necesară, justificată, cu efect redus asupra mediului înconjurător și cu efect pozitiv asupra mediului socio-economic.

Opțiunea 2- „Scenariul de referință”- ia în considerare realizarea proiectului „Amenajare mal lac Aroneanu prin sistematizare verticală și structuri gabionare” propus a fi amplasat în satul Aroneanu, comuna Aroneanu, NC/CF nr. 64680; 68010; 65994; 68003-UAT Aroneanu, județul Iași.

Alternative de proiectare:

S-au analizat mai multe variante de proiectare pentru obiectivul propus care au păstrat principiile fundamentale stabilite prin proiect referitoare la:

- multifuncționalitate și alinierea la conceptul contemporan pentru funcțiuni similare din contextul internațional;
- conectivitate crescută cu orașul;
- accesibilitate multiplă și variată;
- configurație spațială prietenoasă cu pietonii;
- valorificarea indicatorilor spațiali stabiliți prin Certificatul de Urbanism nr. 119/06.06.2023 emis de Primăria Comunei Aroneanu, județul Iași.

Criteriile urbanistice care s-au avut în vedere la evaluarea alternativelor de proiectare:

- Percepția obiectivelor de investiție: axată cu punerea în valoare a construcțiilor propuse conform prevederilor proiectului
- Nivelul de accesibilitate la amplasamentul propus pentru realizarea proiectului: accesibilitate ușoară.
- Alcătuirea morfologică a spațiului construit: coerență stilistico- morfologică
- Permeabilitate spațială și funcțională cu zonele învecinate: conectivitate crescută

Diferențele dintre variantele elaborate în cadrul alternativelor de proiectare au constat în:

- distribuția diferită a funcțiunilor în teritoriu;
- tipologia și morfologia fronturilor construite către principala arteră- Șos Aroneanu- care delimitează teritoriul;
- modalitățile de accesibilitate pietonală;
- alcătuirea culoarelor de percepție;
- silueta urbană și morfologia spațiului construit;

Alternativa selecționată constă în construcția pe amplasamentul propus a unui obiectiv de investiție conform prevederilor **variantei alternativei optime de proiectare** cu caracteristicile prezentate în varianta proiectului supus avizării.

- *Oportunitatea realizării investiției pe amplasamentul propus în varianta de proiectare propusă*

Derivă din faptul ca zona propusă pentru realizarea proiectului va contribui la îmbunătățirea condițiilor de satisfacere a cerinței de spații de recreere și spații sportive la nivel local/județean.

Din punct de vedere al accesibilității și al legăturilor cu principalele trasee de transport în comun zona este bine deservită.

- *Staționarea autovehiculelor*

Pe timpul exexutării lucrărilor de construcții și pe timpul funcționării ulterioare staționarea autovehiculelor se va face în afara drumurilor publice, în interiorul amplasamentului propus pentru realizarea proiectului.

- *Orientări propuse față de punctele cardinale și față de punctele de interes naturale sau construite*

Așezarea și orientarea obiectivului pe amplasament ține cont de punctele cardinale și de zona de acces pe amplasament- Șos. Aroneranu.

- *Surse de poluare existente în zonă*

În zona din vecinătatea amplasamentului propus pentru realizarea proiectului nu există surse de poluare cu impact semnificativ asupra calității factorilor de mediu și a sănătății populației.

- *Date climatice și particularități de relief:*

Județul Iași se încadrează în microclimatul de tip temperat – continental, subzona climatului de silvostepa și stepa, marcată de accente secetoase, cu temperaturi mai ridicate vara și moderate iarna. Pe teritoriul județului Iași există variații de temperatură și umiditate funcție de relief, gradul de însorire și gradul de dotare urbană.

Din analiza vanturilor dominante, rezulta ca frecvența anuală cea mai mare o au vanturile din NV–28%, cele corespunzatoare orientarii generale a reliefului. Vanturile din N-V au viteze medii lunare între 4,9m/s și 6,4m/s. Vanturile din Est au viteze medii lunare care nu depășesc 3,5m/s. Se precizează că viteza vânturilor este un factor care a fost luat în considerare în procesul de proiectare și de realizare a proiectului de investiție pe amplasamentul propus.

Prezența aglomerării urbane produce fenomenul complex de climă urbană care se materializează prin valori diferite ale temperaturii față de zonele preurbane, temperaturi minime atenuate, viteze mai mici ale vântului și implicit, frecvența mai mare a calmului atmosferic.

- *Existența unor rețele edilitare pe amplasament care ar necesita relocare/protejare în măsura în care pot fi identificate*

Pe amplasamentul propus pentru realizarea nu se află rețele edilitare care să necesite relocare/protejare.

- *Existența unor posibile interferențe cu monumente istorice/ de arhitectură sau situri arheologice pe amplasament sau în zona imediat învecinată*

Pe amplasamentul propus pentru realizarea proiectului și în zonele învecinate nu sunt inventariate monumente istorice/de arhitectură sau situri arheologice care să necesite instituirea unui regim de protecție.

- *Existența unor terenuri care aparțin unor instituții care fac parte din sistemul de apărare, ordine publică și siguranță națională*

Pe amplasamentul propus pentru realizarea proiectului nu există terenuri care aparțin unor instituții care fac parte din sistemul de apărare, ordine publică și siguranță națională.

- *Caracteristici geofizice și hidrologice ale terenului din amplasament – sunt prezentate la pct. III a)- ”Rezumatul proiectului”.*

În analiza opțiunilor/ alternativelor de realizare a proiectului de investiție s-au luat în considerare:

❖ **PLANUL DE MOBILITATE URBANĂ DURABILĂ PENTRU POLUL DE CREȘTERE IAȘI (P.M.U.D. IAȘI).**

În conformitate cu prevederile PMUD IAȘI pentru prognoza dezvoltării în profil teritorial au fost luate în considerare/ corelate următoarele aspecte:

- Potențialul de dezvoltare spațial-funcțională rezultat din reglementările PUG Iași.
- Tendințele de dezvoltare care s-au manifestat în ultimii 5 ani și care reflectă cererea reală de localizare a funcțiilor rezidențiale.
- Potențialul de dezvoltare rezultat al disponibilităților de extindere, îndesire / densificare, conversie funcțională a zonei studiate.
- Alți factori susceptibili de a influența dezvoltarea rezidențială și de servicii în zonă.

În analiza efectuată s-au respectat recomandările formulate în *Planul de Mobilitate Urbană Durabilă pentru Polul de Creștere Iași (PMUD Iași)* referitoare la:

- Descurajarea dezvoltărilor prin extindere discontinuă de mică densitate fără acces la TP și fără tramă rutieră ierarhizată (cu mari suprafețe deservite exclusiv de artere de gradul III, IV).
- Planificarea dezvoltării urbane exclusiv în logica accesibilității la transport public, dezvoltările fără acest tip de accesibilitate generând fie dependența de utilizarea automobilului (car-dependency), fie captivitate socială și inaccess la servicii publice sau locuri de muncă.
- Realizarea dezvoltării urbane cu densități de peste 40 loc/ha și cu trame rutiere ierarhizate, pentru asigurarea premizelor spațiale și de densitate (rezidenți+locuri de muncă) de dezvoltare a unui transport public cu acoperire teritorială și servicii satisfăcătoare.
- Asigurarea unei accesibilități optime, rutieră dar și cu transport public, a locuitorilor/ lucrătorilor din zonă (actuali și viitori) generatori de deplasări - zona centrală, areale cu concentrări de locuri de muncă, areale cu concentrări de funcțiuni de interes public: zone comerciale, administrative, de învățământ, de recreere.
- Valorificarea cu prioritate a resurselor funciare sau imobiliare din intravilane (“infill development”), cu potențial de dezvoltare/ densificare care beneficiază de accesibilitate la TP.

Prin corelarea tendințelor, reglementărilor și disponibilităților funciar-imobiliare pentru dezvoltarea în profil spațial a fost identificată zona pentru care este prognozată realizarea proiectului de investiție ca fiind o localizare care valorifică situri echipate cu rețele edilitare și cu transport public, respectiv o localizare de îndesire și densificare a zonelor deja construite.

Alternativele privind metodele de execuție

Urmare studierii mai multor alternative privind metodele de execuție ale construcției propuse s-a optat pentru utilizarea de materiale și tehnici de construcții tradiționale, deși, detaliile finale depind de tehnologiile constructorului.

Soluțiile tehnice propuse sunt moderne și au ținut cont de:

- condițiile de mediu;
- tipul și natura lucrărilor existente;
- utilitatea tehnică, funcțională a dezvoltării propuse pe amplasament;
- dotările, caracteristicile funcționale, geologice, hidrogeologice ale zonei;
- vecinătățile existente etc.

Prin caietele de sarcini se vor impune constructorului folosirea de echipamente și utilaje moderne, care să fie conforme cu prescripțiile tehnice impuse de beneficiar, precum și cu normele EURO în domeniul protecției mediului.

Urmare analizei efectuate s-a identificat ca alternativă optimală pentru realizarea proiectului, *Opțiunea 2-„Scenariul de referință”*-respectiv realizarea proiectului „Amenajare mal lac Aroneanu prin sistematizare verticală și structuri gabionare” propus a fi amplasat în satul Aroneanu, comuna Aroneanu, NC/CF nr. 64680; 68010; 65994; 68003-UAT Aroneanu, județul Iași.

***Criteriile utilizate pentru selectarea alternativei optimale- Opțiunea 2
- „Scenariul de referință”-***

<i>Criteriul</i>	<i>Descriere</i>
Relevanță	Alternativa face posibilă realizarea proiectului de investiție conform PUZ aprobat prin HCL Aroneanu nr. 51/19.05.2022 și HCL Aroneanu nr. 92/28.07.2022.
Fezabilitate din perspectiva mediului	Alternativa aleasă: <ul style="list-style-type: none">▪ respectă obiectivele de mediu relevante;▪ nu are efecte adverse semnificative asupra mediului;▪ are efecte pozitive în dezvoltarea economică-socială a comunei Aroneanu, județul Iași.
Fezabilitate tehnică	Funcțiunea propusă este fezabilă din punct de vedere tehnic și permite realizarea obiectivului de investiție conform PUZ aprobat prin HCL Aroneanu nr. 51/19.05.2022 și HCL Aroneanu nr. 92/28.07.2022
Fezabilitate economică	Alternativa este suportabilă din punct de vedere economic.
Acceptabilitate socială	Alternativa de dezvoltare în zonă este acceptabilă pentru public.
Control	Alternativa propusă este sub controlul Primăriei Comunei Aroneanu, județul Iași.

Alte activități care pot apărea ca urmare a realizării proiectului în afara celor prevăzute prin proiect: activități comerciale și de servicii

Funcțiunile propuse pe amplasament valorifică potențialul natural al zonei prin realizarea unor construcții care se vor încadra din punct de vedere arhitectural în cadrul natural-antropizat existent, asigurând un standard adecvat vecinătăților atât din punct de vedere spațial cât și din punct de vedere al imaginii urbane.

Alte autorizații/ avize cerute pentru proiect: conform prevederilor *Certificatului de Urbanism nr. 119/06.06.2023* emis de Primăria Comunei Aroneanu, județul Iași:

- Aviz ABA PRUT-BÂRLAD

IV. DESCRIEREA LUCRĂRILOR DE DEMOLARE NECESARE

Din punct de vedere a situației din teren, amplasamentul propus pentru realizarea proiectului de investiție este liber de construcții [pentru realizarea proiectului de investiție pe amplasamentul propus nu este necesară efectuarea lucrărilor de demolare].

V. DESCRIEREA AMPLASĂRII PROIECTULUI

Localizarea proiectului

Proiectul „Amenajare mal lac Aroneanu prin sistematizare verticală și structuri gabionare” este propus a fi amplasat în satul Aroneanu, comuna Aroneanu, NC/CF nr. 64680; 68010; 65994; 68003-UAT Aroneanu, județul Iași.

Terenul propus pentru realizarea proiectului în suprafață de 9755,00 mp (măsurată) ; 9841,00 mp (din acte) este situat în intravilanul localitatii Aroneanu, pe malul lacului Aroneanu, face parte din domeniul privat al Comunei Aroneanu și este concesionat catre S.C. CABLEWAYS S.R.L. [Contract de concesiune nr. 9208 din 07.10.2019].

Terenul propus pentru realizarea proiectului:

- este situat în bazinul hidrografic Prut, pe raul Ciric codificat cadastral, XIII-1.15.32.22;
- se află pe malul stang al acumularii Aroneanu II, în amonte de barajul acumularii Aroneanu II.

Vecinătățile amplasamentului propus pentru realizarea proiectului:

- *Nord* –Proprietate privată, teren nr. cad. 66000; 65993
- *Est* - Șos. Dorobanț DC 1861, teren nr. cad. 68125
- *Sud* - Șos. Aroneanu, teren nr. cad. 67999
- *Vest* - Luciu de apă lac Aroneanu, nr, cad. 68009, 68004.

Accesul auto și pietonal la teren se va realiza pe latura sudică a amplasamentului- Șos. Aroneanu, nr. cad. 67999.

Conform prevederilor *Certificatului de Urbanism nr. 119/06.06.2023* emis de Comuna Aroneanu, județul Iași, terenul propus pentru realizarea proiectului:

- Este situat în intravilanul satului Aroneanu, comuna Aroneanu, județul Iași – conform
 - ✓ PUG comuna Aroneanu aprobat prin HCL Aroneanu nr. 51/30.08.2001și HCL Aroneanu nr. 156/20.12.2018;
 - ✓ PUZ aprobat prin HCL Aroneanu nr. 51/19.05.2022 și HCL Aroneanu nr. 92/28.07.2022.
- *Folosința actuală a terenului:* teren neconstruit.
- *Categoria de folosință:* Pășune; ape stătătoare-intravilan
 - *Destinația stabilită prin documentațiile de urbanism:* UTR 1-conform PUZ aprobat HCL HCL Aroneanu nr. 51/19.05.2022 și HCL Aroneanu nr. 92/28.07.2022

*Utilizări admise conform PUZ aprobat:*clădiri cu funcțiuni de cazare și alimentație publică; spații pentru sport și spectacole; amenajări de agrement și petrecerea timpului liber; parcuri și grădini amenajate peisagistic care vor închide pergola; terase amenajate; gradene; parcuri de joacă; bazine cu apă; fântâni arteziene; grădini de fațadă; grădini verticale; grădini suspendate sau spații plantate; parcări pe loturi individuale; piste pentru biciclete; circulații pietonale terestre și podină realizată pe luciul de apă; amenajări acvatice ce includ debarcadere, pontoane și diverse instalații pentru sporturi nautice.

Politici de zonare și de folosire a terenului: conform PUZ aprobat HCL nr. 51/19.05.2022 și HCL nr. 92/28.07.2022

Areale sensibile: Pe amplasamentul aferent proiectului nu există areale sensibile.

Detalii despre orice variantă de amplasament care a fost luată în considerare

Nu au fost analizate alte variante de amplasament pentru realizarea proiectului de investiție. Funcțiunile propuse prin proiect respectă prevederile PUZ aprobat HCL nr. 51/19.05.2022 și HCL nr. 92/28.07.2022.

VI. DESCRIEREA TUTUROR EFECTELOR SEMNIFICATIVE POSIBILE ASUPRA MEDIULUI ALE REALIZĂRII PROIECTULUI

A. SURSE DE POLUANȚI ȘI INSTALAȚII PENTRU REȚINEREA, EVACUAREA ȘI DISPERSIA POLUANȚILOR ÎN MEDIU

a) PROTECȚIA CALITĂȚII APELOR

Sursele de poluanți pentru ape, locul de evacuare

❖ În perioada executării lucrărilor de construcții

- Deversări accidentale, necontrolate, de poluanți în apă- ape pluviale impurificate cu produse petroliere.

Execuția lucrărilor de construcții se va face astfel încât să se evite deteriorarea rețelelor de alimentare cu apă existente în vecinătatea amplasamentului propus pentru realizarea proiectului.

Măsurile prevăzute pentru protecția calității apelor în perioada de construcție:

- Depozitarea temporară a materialelor utilizate în construcții în incinta amplasamentului, în spațiile special amenajate în cadrul organizării de șantier.
- Depozitarea temporară a deșeurilor rezultate din construcții în incinta organizării de șantier în spațiul special amenajat dotat cu containere specializate pentru colectarea selectivă a deșeurilor generate.
- Manipularea deșeurilor rezultate din construcții astfel încât să se evite dizolvarea și antrenarea lor de către apele din precipitații.
- Realizarea lucrărilor de reparații și de întreținere a utilajelor din șantier în ateliere/service-uri specializate.

Pe amplasamentul propus pentru realizarea proiectului nu se vor amenaja depozite de combustibili și/sau de lubrifianți.

- Amenajarea traseelor din incintă astfel încât să nu se producă derapaje, noroi, băltire de apă, etc.
- Interzicerea:
 - ✓ Spălării autovehiculelor/ utilajelor în zona de amplasament a proiectului (cu excepția spălării roților autovehiculelor la ieșirea din șantier pe drumurile publice).
 - ✓ Efectuării de deversări/ descărcări de ape uzate, deșeuri lichide sau solide, carburanți sau emulsii pe terenuri, în ape de suprafață sau subterane.
- Aplicarea -în caz de necesitate- a măsurilor de prevenire și combatere a poluării accidentale conform prevederilor legislației în vigoare.

În condițiile adoptării măsurilor de prevenire/ reducere a impactului potențial nominalizate, se apreciază că în timpul realizării lucrărilor de construcții pentru realizarea proiectului *nu se va produce poluarea apelor de suprafață și subterane.*

Impactul indirect susceptibil va fi redus și se va manifesta în perioada de executare a lucrărilor de construcții numai în cazul producerii unei poluări accidentale.

❖ În perioada de funcționare

Evacuarea apelor uzate menajere și a celor rezultate din golirea piscinelor (bazinelor) se va realiza în rețeaua publică de canalizare existentă în zonă, aflată în exploatarea și administrarea SC APAVITAL SA.

Din punct de vedere calitativ apele uzate evacuate la rețeaua de canalizare vor respecta prevederile HG nr. 352/ 2005 privind modificarea și completarea HG nr. 188/2002 pentru aprobarea unor norme privind condițiile de descărcare în mediul acvatic a apelor uzate- NTPA 002-2005.

Indicatorul de calitate***)	U.M.	Valoarea maximă admisă	Metoda de analiză**)
Temperatura	°C	40	-
pH	unit. pH	6,5-8,5	SR ISO 10523-97
Materii în suspensie	mg/dmc	350	STAS 6953-81
Consum biochimic de oxigen (CBO ₅)	mg/dmc	3500	SR ISO 1899-2/2002
Consum chimic de oxigen (CCO _{Cr})	mg/dmc	500	SR ISO 6060-96
Azot amoniacal (NH ₄ ⁺)	mg/dmc	30	SR ISO 7150-1/2001
Fosfor total (P)	mg/dmc	5,0	STAS 10064-75
Reziduu fix	mg/dmc	2000	STAS 3638-76
Sulfuri și hidrogen sulfurat (H ₂ S)	mg/dmc	1,0	SR ISO 10530-97
Sulfăți (SO ₄ ²⁻)	mg/dmc	600	STAS 8601-70
Detergenți sintetici biodegradabili	mg/dmc	25	SR ISO 7875:1996 SR EN 903:2003
Fenoli antrenabili cu vapori de apă	mg/dmc	30	SR ISO 6439-2001; SR ISO 8165/1/00
Substanțe extractibile cu solvenți organici	mg/dmc	30	SR 7587-96
Cloruri (Cl ⁻)	mg/dmc	500	SR ISO 9297:2001

Notă

*) Nu se vor evacua la rețeaua de canalizare soluții cu compuși periculoși pentru organisme acvatice, substanțe prioritare acizi, baze, aditivi tehnologici care sunt substanțe nominalizate în HG 351/2005 ca substanțe prioritare periculoase, respectiv substanțe cu metale care pot constitui inhibitori pentru procesul biologic de epurare din stația municipiului IAȘI.

**) Metodele de analiză corespunzătoare standardelor indicate au caracter orientativ; pot fi folosite și alte metode alternative dacă se demonstrează că acestea au aceeași sensibilitate și limită de detecție.

***) SC APAVITAL SA în calitate de operator de servicii publice care exploatează și administrează rețeaua publică de canalizare și Stația de epurare a municipiului Iași poate stabili, în funcție de profilul activității desfășurate limite și pentru alți indicatori, ținând seama de prescripțiile generale de evacuare și, atunci când este cazul, și de efectul cumulativ al unor agenți corozivi și/sau toxici asupra rețelei de canalizare și a stației de epurare.

Evacuarea apelor pluviale

Apele pluviale colectate de pe amplasamentul propus pentru realizarea proiectului se vor evacua controlat în acumulara Aroneanu II cu respectarea prevederilor HG nr. 352/ 2005 privind modificarea și completarea HG nr. 188/2002 pentru aprobarea unor norme privind condițiile de descărcare în mediul acvatic a apelor uzate- NTPA 001-2005.

Condițiile de evacuare a apelor pluviale în acumulara Aroneanu II se vor stabili prin *avizul de gospodărire al apelor emis de ABA PRUT BĂRLAD.*

Măsurile prevăzute pentru prevenirea poluării apelor în perioada de funcționare

- Asigurarea funcționării instalației de canalizare pentru apele uzate și pentru apele pluviale la parametri tehnici proiectați.
- Implementarea unui program de inspecții periodice a rețelei de canalizare pentru detectarea în timp util a disfuncționalităților și adoptarea măsurilor necesare pentru remediere.
- Asigurarea funcționării instalației de preepurare a apelor pluviale (separatorul de hidrocarburi)- la parametri proiectați.
- Aplicarea în caz de necesitate a măsurilor de prevenire și combatere a poluării accidentale conform prevederilor legislației în vigoare.

Lucrările care vor face obiectul exploatării și întreținerii rețelei interne de canalizare:

- ✓ Controlul periodic al rețelei -va urmări asigurarea funcționării corespunzătoare a acesteia și va consta în verificarea tehnică în vederea stabilirii măsurilor de mentenanță necesare.
- ✓ Spălarea și curățarea rețelei interne de canalizare.
- ✓ Desfundarea și curățarea rigolelor.

Controlul exterior- se va realiza prin parcurgerea la suprafață a traseelor canalelor- se vor desface capacele căminelor de vizitare și se va constata dacă:

- ✓ pavajul sau terenul din jurul căminelor și al gurilor de scurgere este uscat și dacă nu prezintă denivelări;
- ✓ grătarele/ capacele gurilor de scurgere sunt intacte și nu prezintă crăpături care să permită scurgeri/ infiltrații în cămine;

Controlul interior al căminelor vizitabile- se va realiza prin verificarea stării acestora și se va constata dacă:

- ✓ pereții căminelor de vizitare și ale gurilor de scurgere nu au suferit degradări;
- ✓ ramele capacelor și ale grătarelor sunt bine fixate;
- ✓ tuburile canalelor nu prezintă fisuri sau deformații;
- ✓ scurgerile prin rigolele căminelor se face normal și nu se produc depuneri care să necesite curățarea lor.

În cazul în care se constată defecțiuni se va izola tronsonul defect și se va interveni pentru reparație.

În aceste condiții, se apreciază că *impactul prognozat asupra calității apelor de suprafață și subterane în perioada de funcționare a obiectivului propus va fi nesemnificativ.*

Stațiile, instalațiile de epurare sau de preepurare a apelor: Nu este cazul

b) PROTECȚIA CALITĂȚII AERULUI

❖ Sursele de poluare a aerului în perioada executării lucrărilor de construcții

Surse de poluare mobile

- Circulația mijloacelor auto ce asigură aprovizionarea cu echipamentele și materialele specifice necesare activităților de construcții.
- Funcționarea utilajelor pentru realizarea lucrărilor de construcții; manevrarea deșeurilor rezultate din construcții.
- Transportul deșeurilor generate pe amplasament.

În etapa de execuție *sursele mobile non rutiere* vor fi reprezentate de utilajele și echipamentele implicate în lucrările de construcții(excavatoare, buldozere, mașina de compactat, camioane).

Poluanți specifici: monoxid de carbon (CO); dioxid de carbon (CO₂); oxizi de azot (NO_x); dioxid de sulf (SO₂); particule în suspensie; hidrocarburi nearse, etc.

Volumul, natura și concentrația poluanților emiși depind de tipul de autovehicul, de natura combustibilului și de condițiile tehnice de funcționare.

În funcție de tipul motorului ce echipază un autovehicul, benzină sau motorină, gazele de eșapament conțin substanțe poluante în proporții diferite.

Poluarea specifică activității utilajelor se apreciază după:

- consumul de carburanți (*poluanți specifici:* NO_x, CO, COVNM, particule materiale din arderea carburanților, etc); și aria pe care se desfășoară aceste activități (*poluanți specifici:* particule materiale în suspensie și sedimentabile).

Cantitățile de poluanți emise în atmosferă de utilaje depind, în principal, de următorii factori:

- ✓ nivelul tehnologic al motorului; puterea motorului- consumul de carburant pe unitatea de putere;
- ✓ capacitatea utilajului; vârsta motorului/utilajului;
- ✓ dotarea autovehiculelor cu dispozitive pentru reducerea poluării.

Emisiile de poluanți scad cu cât performanțele motorului sunt mai avansate, tendința actuală fiind fabricarea de motoare cu consumuri cât mai mici pe unitatea de putere și cu un control cât mai restrictiv al emisiilor.

Estimarea consumurilor de carburanți în șantierul de lucru pentru realizarea proiectului:

- consum estimat pentru utilaje și mijloace de transport*)= max.200 l/ zi; 167 kg/zi;
[Notă*) Consumul de carburanți estimat pentru realizarea proiectului propus]

Estimarea emisiilor rezultate din sursele mobile

<i>Denumirea sursei</i>	Poluant	<i>Factori de emisie *) [g/to combustibil]</i>	<i>Proiectul analizat</i>	
			<i>Emisii zilnice (g/zi)</i>	<i>Emisii orare** (g/h)</i>
NFR 1.A.2.g.vii	CH4	83	13,86	1,54
	CO	10774	1799,26	0,11
	CO2	3160	527,72	58,63
	N2O	135	22,54	2,50
	NH3	8	1,34	0,15
	NMVOOC	3377	563,96	62,66
	NOx	32629	606,04	67,34
	PM 10	2104	351,37	39,04
	PM 2.5	2104	351,37	39,04
	TSP	2104	351,37	39,04
		<i>Factor de emisie [mg/kg combustibil]</i>	<i>Emisii zilnice* (mg/zi)</i>	<i>Emisii orare* (mg/h)</i>
	Cd	0,010	1,67	0,18
	Cr	1,70	283,90	31,54
	Ni	0,050	8,35	0,92
	Se	0,070	11,69	1,29
	Zn	0,010	1,67	0,18
		<i>Factor de emisie [μg/kg combustibil]</i>	<i>Emisii zilnice* (mg/zi)</i>	<i>Emisii orare* (mg/h)</i>
	Benz(a) antracen	80	13360	1484,44
	Benz(b) fluoranthene	50	8350	927,78
Dibenzo(a,h) anthracene	10	1670	185,55	
Benzo (a)pyrene	30	5010	556,67	
Chrysene	200	33400	3711,11	
Fluoranthene	450	75150	8350	
Phenanthene	2500	417500	46388,89	

Notă*) Factori de emisie conform prevederilor Ghidului EMEP/EEA „Air pollutant emission inventory guidebook 2019”- Tabel 3-1 Tier 1-emission factors for off-road machinery- pentru codul NFR 1.A.2.g.vii.
****)** Reprezintă emisiile calculate în situația cea mai nefavorabilă, respectiv funcționarea simultană a tuturor utilajelor/ mijloacelor de transport.
 Timpul de funcționare al utilajelor= 9 ore/zi

Surse nedirijate- difuze:

- Executarea lucrărilor de construcții
- Manevrarea deșeurilor rezultate din construcții

În timpul execuției se emit pulberi din funcționarea utilajelor și din activitățile specifice de construcții. În cazul pulberilor (sedimentabile și în suspensie) acestea nu se vor dispersa pe distanțe mari, astfel încât concentrația maximă se va găsi la limita amplasamentului aferent proiectului de investiție.

Având în vedere arealul zonei de lucru și măsurile de prevenire/ reducere a impactului prevăzute a se adopta în perioadele de lucru, se apreciază că nu există riscul ca vecinătățile din zona de amplasament să fie afectate în mod semnificativ de emisiile de pulberi sedimentabile și în suspensie în aerul ambiental.

Estimarea emisiilor rezultate din execuția lucrărilor de construcție

În perioada de construcție lucrările de excavare, de vehiculare și punere în operă a pământului și a materialelor de construcție, de nivelare și taluzare, precum și a altor lucrări specifice, generează praf- pulberi sedimentabile și în suspensie.

Exceptând perioada relativ scurtă de realizare a săpăturilor mecanice când preponderent se utilizează mijloace mecanice, lucrările de construcții se vor realiza mecanizat (prin utilizarea unei macarale electrice) și manual.

Calculul emisiilor de poluanți s-a efectuat luând în considerare:

- specificul activităților ce urmează a fi efectuate;
- durata fiecărui tip de activitate (număr de ore/zi, nr de zile/an);
- materialele manevrate/utilizate pentru diverse tipuri de activități (tip, cantitate și caracteristici);
- suprafețele zonelor de lucru aflate în perimetrul proiectului;

Estimarea emisiilor s-a făcut conform factorilor de emisie asociați activităților:

- NFR 2.A.5.b – Construcții și demolări- tabelul 3.3.- Tier 1-Ghidul EMEP/EEA „Air pollutant emission inventory guidebook 2019”- Construction and demolition-Non residential construction.
- SNAP 040624 – Lucrări publice și șantiere de construcții

Emisii nedirijate (imisii) de pulberi rezultate din realizarea lucrărilor de construcții

Denumirea sursei	Poluant*)	Factor de emisie [kg/mp*an]	Construcția C1	
			Emisii distribuite [kg/ an]	Emisii specifice [g / mp*h]**
NFR 2.A.5b -Construcții și demolări- tab. 3.3. Tier 1- Non Residential construction Sc=1025,00 mp	TSP	3,3	3075	1,410
	PM ₁₀	1,0	1025	0,427
	PM _{2.5}	0.1	102,50	0,043

Notă *): TSP= particule totale în suspensie; PM₁₀= particule cu diametre echivalente, d<10µm.

PM_{2.5}= particule cu diametre echivalente, d<2.5µm.

Valoarea TSP include valoarea PM₁₀

Factorii de emisie sunt calculați considerând că particulele totale în suspensie, PM₁₀ și PM_{2.5} au același comportament dinamic în aer, respectiv se comportă ca și gazele având o viteză de sedimentare redusă.

****)** Calculul a fost efectuat pentru situația cea mai nefavorabilă când toate activitățile care produc pulberi se

desfășoară simultan. Sunt incluse emisiile de pulberi rezultate din activitatea utilajelor. Se consideră un timp efectiv de execuție pentru lucrările de construcții- 260 zile/an; 9 ore/zi, 2340 ore/an.
--

Parametrii care influențează dispersia poluanților în aer sunt:

- condițiile meteo – viteză și direcție vânt, temperatură atmosferică, nebulozitate, înălțimea de mixare, mișcarea pe verticală a aerului etc.
- condițiile topografice – obstacolele naturale și artificiale pot îngreuna sau facilita dispersia;
- condițiile de emisie – debitul, înălțimea de emisie, tipul sursei (dirijată).

În condiții de atmosferă puternic instabilă (clasa Pasquil A) apar curenți verticali datorită radiației solare puternice care încălzește solul și implicit aerului de la suprafața solului. Aerul cald, fiind mai ușor, are tendința de a înlocui aerul rece de la altitudini mai mari, creând astfel turbulențe verticale. Atmosfera instabilă poate apărea exclusiv ziua, în condiții de soare puternic și vânt ușor (max. 3 m/s – care să nu depășească în viteză curenții verticali). În aceste condiții, dispersia poluanților se realizează în principal pe verticală.

Concentrațiile de poluanți în aerul atmosferic pot avea cele mai mari valori în aceste condiții.

În condiții de atmosferă puternic stabilă (calm atmosferic și inversiune termică), apar curenți verticali negativi (de sus în jos). Aceste situații apar în principal în nopțile geroase de iarnă cu cer senin și viteze ale vântului reduse (sub 3 m/s).

În județul Iași calmul atmosferic are o pondere de max. 17%. Dispersia poluanților în aceste condiții este îngreunată și apare fenomenul de acumulare al poluanților în apropierea solului datorită curenților descendenți de aer. Concentrațiile poluanților în aerul atmosferic pot fi mai mici decât în cazul atmosferei instabile, însă poluanții se mențin în aer mai mult timp, pe distanțe mari. În plus, poluanții se cumulează cu cei proveniți din alte surse.

Viteza vânturilor are dublu efect asupra dispersiei: viteza vântului va determina timpul de transport de la sursă la receptor și va afecta diluarea concentrației poluanților specifici în direcția vântului.

Concentrația aerului poluant pe direcția vântului este invers proporțională cu viteza vântului.

Măsurile prevăzute pentru prevenirea/ reducerea emisiilor în aer:

- Ridicarea de bariere eficiente (bariere de protecție cu plasă densă, umedă care izolează particulele de praf generate) în jurul activităților generatoare de praf sau împrejurul șantierului.
- Protejarea solului decopertat și depozitarea temporară în incinta amplasamentului pentru evitarea antrenării particulelor de praf în aer.
- Folosirea de utilaje moderne dotate cu motoare ale căror emisii respectă prevederile standardelor și normativelor în vigoare.
- Reducerea vitezei de circulație a vehiculelor grele pentru transportul deșeurilor rezultate din construcții.
- Verificarea vehiculelor care transportă materiale /deșeurii pentru a nu răspândi materiale în afara arealului de lucru.
- Stropirea cu apă a deșeurilor din construcții depozitate temporar pe amplasament (în perioadele lipsite de precipitații). La toate activitățile generatoare de praf se vor umezi suprafețele de lucru, în special în perioadele cu temperaturi ridicate și umiditate redusă.

- Utilizarea soluțiilor speciale care măresc eficiența apei în fixarea prafului (cu această soluție se va stropi drumul, zonele de descărcare pentru materialele de construcții și pentru depozitarea deșeurilor rezultate din construcții).
- Diminuarea la minimum a înălțimii de descărcare a materialelor care pot genera emisii de particule.
- Stabilirea unui timp cât mai scurt de stocare temporară pe amplasament a deșeurilor din construcții la locul de producere pentru a împiedica antrenarea lor de către vânt, și, implicit, poluarea aerului din zonă.
- Pământul rezultat din decopertări și excavații va fi preluat cu mijloace auto acoperite cu prelate și transportat pe amplasamente aprobate de Primăria Comunei Aroneanu, județul Iași.
- Curățarea marginilor drumului prin metode adecvate.
- Realizarea lucrărilor de transport a deșeurilor în perioade fără curenți importanți de aer și aplicarea unor măsuri suplimentare de minimizare a emisiilor: ex.stropirea căilor rutiere, acoperirea cu prelate a mijloacelor de transport.
- Soluțiile și tipurile de lucrări vor respecta standardele și normativele în vigoare pentru asigurarea exigențelor privind calitatea lucrărilor efectuate .
- Oprirea motoarelor utilajelor în perioadele în care nu sunt implicate în activitate.

Responsabilitatea aplicării măsurilor de prevenire/ minimizare a impactului potențial asupra mediului în etapa executării lucrărilor de construcții revine titularului proiectului și antreprenorului lucrărilor de construcții.

Se apreciază că în perioada de realizare a proiectului propus, respectiv în perioada de construcție, ca urmare a măsurilor tehnice/ operaționale/ organizatorice prevăzute a fi adoptate pentru prevenirea/ reducerea poluării aerului, nivelul concentrațiilor de poluanți în aer nu va fi influențat semnificativ de activitățile desfășurate pe amplasamentul șantierului.

Impactul direct asupra calității aerului va fi redus și se va manifesta în perioada de realizare a proiectului ca urmare a emisiilor de pulberi în suspensie și pulberi sedimentabile, respectiv a poluanților specifici rezultați din funcționarea utilajelor și a autovehiculelor de transport materiale/ deșeuri din construcții.

Impactul va fi reversibil- efectele vor înceta la finalizarea lucrărilor de construcții aferente proiectului propus.

❖ *Sursele de poluare ale aerului în perioada de funcționare*

Sursele de poluare ale aerului în perioada de funcționare sunt reprezentate în principal de circulația autovehiculelor în și din zona aferentă proiectului.

Traficul în zonă va înregistra creșteri față de situația actuală în anumite intervale orare.

Impactul prognozat asupra calității aerului în perioada de funcționare- impact redus de lungă durată.

c) **PROTECȚIA ÎMPOTRIVA ZGOMOTULUI ȘI VIBRAȚIILOR**

❖ *În perioada executării lucrărilor de construcții*

Sursele de zgomot și vibrații

- Realizarea lucrărilor de construcții pentru proiectul propus.

- Traficul autovehiculelor care realizează transportul materialelor de construcții și a deșeurilor din construcții generate pe amplasament.
- Traficul rutier din zonă- trama stradală

<i>Sursele de zgomot/ vibrații</i>	<i>Natura zgomotului/ vibrațiilor</i>	<i>Acțiuni pentru prevenirea/ minimizarea emisiilor de zgomot</i>
Funcționarea utilajelor specifice activităților desfășurate pe șantier	Zgomot discontinuu la care predomină componentele de joasă frecvență.	Măsuri tehnice, operaționale specifice adoptate pentru prevenirea/ minimizarea emisiilor de zgomot
Circulația autovehiculelor și a mijloacelor de transport utilizate pentru transportul materialelor de construcții, preluarea și transportul deșeurilor generate pe amplasament		

Efectele surselor de zgomot și vibrații se suprapun peste zgomotul existent în zonă.

Suplimentar impactului acustic, utilajele de construcție cu mase proprii mari, prin deplasările lor sau prin activitatea la punctul de lucru pot constitui și surse de vibrații.

În perioada de execuție a lucrărilor de construcții sursele de zgomot sunt grupate:

- ✓ în frontul de lucru- zgomotul este produs de funcționarea utilajelor de construcții și de activitatea de aprovizionare cu materiale de construcție;
- ✓ circulația autobasculantelor, autobetonierelor și autocamioanelor care transportă materialele necesare execuției lucrărilor pe șantier.

Referitor la absorbția energiei sonore, atunci când în calea undelor sonore nu este interpus niciun obstacol de o altă natură decât mediul de propagare, nu intervine niciun fenomen special care să perturbe propagarea continuă a acestor unde. În acest caz există numai unde progresive.

În condițiile în care undele întâlnesc un obstacol de altă natură prin care acestea pot trece total, parțial sau deloc, la suprafața de separare a celor două medii (mediul inițial și mediul obstacol) se produce fie o reflexie (întreaga energie acustică transportată de unde, se reflectă, se întoarce în mediul în care se află sursa), fie o refracție (întreaga energie acustică incidentă trece de al doilea mediu, undele continuându-și propagarea în acesta).

Pe amplasamentul aferent proiectului se pot întâmpla simultan ambele fenomene, cu modificări ale direcției de propagare și a caracteristicilor energetice.

Factorii care influențează nivelul de zgomot sunt:

- ✓ factorii de emisie;
- ✓ factorii de propagare (distanța față de sursa de zgomot);
- ✓ factorii meteorologici.

Zgomotul generat de realizarea lucrărilor de construcții și creșterea traficului rutier în zonă va înregistra o creștere potențial semnificativă.

Pentru reducerea nivelului de zgomot datorat traficului rutier se vor adopta măsuri specifice pentru asigurarea unui sistem fluent și eficient pentru transportul materialelor de construcții și al deșeurilor generate pe amplasament, sistem care va furniza beneficii semnificative legate de eficiența operațională, managementul infrastructurii locale, îmbunătățirea siguranței circulației autovehiculelor, prevenirea/ reducerea impactului asupra mediului.

Pentru a reduce cât mai mult posibil disconfortul generat de utilaje, acestea vor fi menținute în stare bună de funcționare și nu vor avea în totalitate o funcționare simultană.

Utilajele/ echipamentele specifice vor fi exploatate astfel încât nivelul de zgomot rezultat din desfășurarea activităților de construcții pe amplasament să nu se depășească, la limita incintei obiectivului, nivelul de presiune acustică continuu echivalent ponderat-A- $Leq= 65$ dB, conform prevederilor SR 10009/2017- ”*Limite admisibile ale nivelului de zgomot în mediul ambiant*”.

Pentru a preveni/ reduce producerea poluării fonice toate utilajele generatoare de zgomot și/sau vibrații vor fi menținute în stare bună de funcționare.

<i>Receptori sensibili</i>	<i>Limite admise ale nivelului dB (A)</i>			<i>Nivelul de zgomot când se lucrează în șantier dB(A)*)</i>	<i>Măsuri pentru cazurile în care nivelul zgomotului depășește limitele admise</i>
		De fond	Absolut		
Zone sensibile- zonele rezidențiale din vecinătatea amplasamentului	Zi	50-55	65	50-55	Acțiuni de verificare și mentenanță ale surselor generatoare de zgomot.
	Noapte	40-45	40-45		
Personalul lucrător din cadrul obiectivului	Zi	87	87	50-55	
	Noapte	87	87		
<i>Notă*)</i> Se vor respecta prevederile standardelor referitoare la emisiile de zgomot în mediu conform HG 1756/2006 privind emisiile de zgomot în mediu produse de echipamentele destinate utilizării în exteriorul clădirilor.					

Se apreciază că față de împrejurimi *impactul zgomotului și al vibrațiilor va fi redus* și nu va avea un impact semnificativ asupra rezidenților din zonă.

Impactul va fi reversibil – efectele vor înceta la finalizarea lucrărilor de construcții aferente proiectului propus.

Măsurile prevăzute pentru reducerea nivelului de zgomot

- Respectarea programului de lucru stabilit de constructor.
Pentru asigurarea confortului locuitorilor din zonă se va respecta perioada de liniște din timpul zilei: orele 13-14- conform prevederilor Legii nr. 61/27.09.1991*) pentru sancționarea faptelor de încălcare a unor norme de conviețuire socială, a ordinii și liniștii publice.
[*Notă*)*: *Lege republicată* în temeiul art. V din Legea nr. 192/2019 pentru modificarea și completarea unor acte normative din domeniul ordinii și siguranței publice)].
- Restricționarea accesului în zonele cu emisii ridicate de zgomot.
- Folosirea de utilaje care să nu conducă în funcționare la depășirea nivelului de zgomot și vibrații admis de normativele în vigoare.
- Stabilirea programului de livrare a deșeurilor rezultate din construcții cu respectarea programului de lucru stabilit pe șantier.
- Aplicarea celor mai bune tehnici disponibile și a celor mai bune practici de management pentru a minimiza la sursă zgomotul și vibrațiile generate de activitățile de construcții oriunde acest lucru va fi posibil.
- Monitorizarea eficacității măsurilor de atenuare a zgomotului ținând seama de limitele impuse prin reglementările în vigoare.

❖ **În perioada de funcționare a activităților propuse pe amplasament**

Surse generatoare de zgomot:

- Traficul auto în zonă- trama stradală.

În conformitate cu prevederile *Ord. MS nr. 119/2014 pentru aprobarea Normelor de igienă și sănătate publică privind mediul de viață al populației*, în teritoriile protejate- zonele locuite- vor fi asigurate și respectate valorile limită ale indicatorilor de zgomot:

- în perioada zilei nivelul de presiune acustică continuu echivalent ponderat A (L_{AeqT}), măsurat la exteriorul imobilelor de locuințe conform standardului SR ISO 1996/2-08, la 1,5 m înălțime față de sol, nu trebuie să depășească 55 dB –curba de zgomot Cz50;
- în perioada nopții, între orele 23,00-7,00, nivelul de presiune acustică continuu echivalent ponderat A (L_{AeqT}) măsurat în exteriorul imobilelor de locuințe conform standardului SR ISO 1996/2-08, la 1,5 m înălțime față de sol, nu trebuie să depășească 45 dB –curba de zgomot Cz40.

Zgomotul produs de traficul rutier

Referitor la *traficul rutier* pot fi luate în considerare diferite aspecte ale zgomotului:

- zgomotul continuu al traficului aglomerat și zgomotul mediu sau zgomotul de fundal la care populația este expusă de multe ori timp îndelungat;
- traficul congestionat marcat de porniri și opriri repetate unde sunt mai importante accelerarea vehiculelor și zgomotele izolate (ex. zgomotul produs de vehiculele grele la trecerea peste denivelări).

Măsurile prevăzute pentru reducerea nivelului de zgomot

- Promovarea transportului în comun.

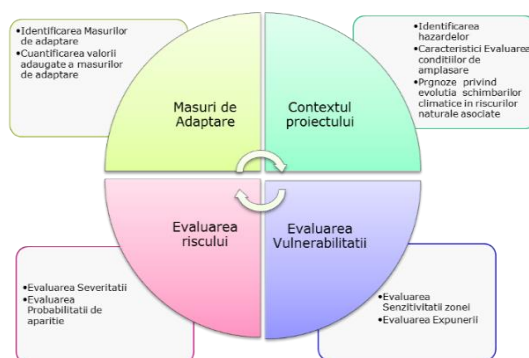
d) SCHIMBĂRILE CLIMATICE

Impactul schimbărilor climatice asupra zonelor urbane, a infrastructurii și a construcțiilor este legat în principal de efectele evenimentelor meteorologice extreme precum valurile de căldura, căderi abundente de zăpadă furtuni, inundații, creșterea instabilității versanților și modificarea unor proprietăți geofizice. Astfel, planificarea urbană și proiectarea unei infrastructuri adecvate au un rol important în minimizarea impactului schimbărilor climatice și reducerea riscului asupra mediului antropic. Ca urmare a dezvoltării zonei conform prevederilor proiectului, respectiv a intensificării traficului în zonă și a funcționării obiectivului de investiție propus a se realiza pe amplasament, se preconizează o creștere sensibilă a cantității totale a emisiilor de CO₂ și de N₂O în aerul ambiental.

Pentru determinarea condițiilor de realizare a unei investiții rezistente la schimbările climatice, în vederea stabilirii necesității adoptării măsurilor de adaptare s-a realizat o evaluare privind riscurile la schimbările climatice prin:

- analiza senzitivității; evaluarea expunerii;
- analiza vulnerabilității; evaluarea riscului;
- identificarea opțiunilor de adaptare; evaluarea opțiunilor de adaptare;
- integrarea în proiect a Planului de acțiuni cu măsurile de adaptare și ameliorare.

Metodologia utilizată pentru evaluarea riscurilor la schimbările climatice și stabilirea măsurilor de adaptare



Conform prevederilor raportului realizat de SEERISK***) „Metodologia comună de evaluare a riscurilor pentru macro-regiunea Dunării” evaluarea riscului la care sunt sau pot fi supuse lucrările proiectate din punct de vedere al schimbărilor climatice se face plecând de la premisele inițiale privind condițiile climatice actuale.

[Notă : *) Non-paper guideline for Project managers: Making vulnerable investments climate resilient

(http://ec.europa.eu/clima/policies/adaptation/what/docs/non_paper_guidelines_project_managers_en.pdf)

**) Seerisk: Common Risk Assessment Methodology for the Danube Macro-Region

http://www.rsoe.hu/projectfiles/seeriskOther/download/Act_3_1_Common_Risk_Assessment_Methodology.pdf]

Condițiile climatice/ meteorologice pot influența activitățile de construcții: de ex.- diferențele de intensitate a vântului și termoclinele pot influența nivelul de zgomot prin refractarea undelor sonore; temperaturile foarte ridicate pot necesita limitări temporare ale vitezei de transport a autovehiculelor; viscoalele puternice pot cauza depuneri de zăpadă și tulburarea traficului rutier. Consecințele temperaturilor prea mari sau prea scăzute, viscoalelor și înghețului vor fi tratate prin măsuri de prevenire și reducere a impactului.

Amenințări:

- modificarea caracteristicilor materialelor de construcție și a fundațiilor construcțiilor (ex. timpul de priză al betonului, teren sensibil la umiditate);
- afectarea construcțiilor datorită intensității sporite a furtunilor și a alunecărilor de teren;
- afectarea infrastructurii prin creșterea frecvenței apariției inundațiilor;
- scăderea gradului de confort a populației;
- pierderea – în funcție de caz- a stabilității construcțiilor;
- creșterea neuniformizării gradului de confort al clădirilor datorită costurilor ridicate ale materialelor și soluțiilor de izolare termică;

Oportunități:

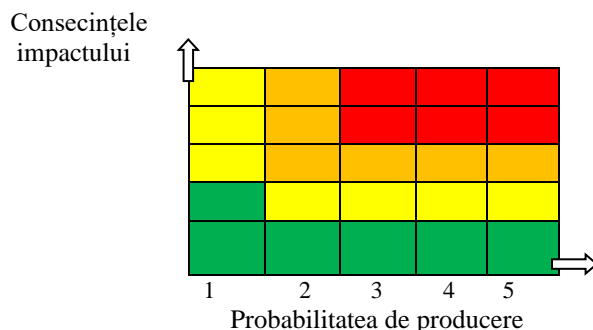
- noi piețe pentru tehnici, materiale de construcții rezistente la efectele schimbărilor climatice.

Analiza riscurilor naturale identificate la nivelul județului Iași a condus la următoarele aprecieri privind nivelul actual, respectiv nivelul anticipat al riscurilor climatice și derivate ale acestora:

ID Risc*)	Factorul de risc evaluat	Riscuri actuale	Riscuri anticipate		Intervalul de timp
		Nivelul actual	Modificare preconizată în intensitate	Modificare preconizată în frecvență	

FR1	Căldură extremă	Mediu	Creștere	Creștere	Termen mediu
FR2	Frig extrem	Mediu	Scădere	Scădere	Termen mediu
FR3	Precipitații extreme	Mediu	Creștere	Nicio schimbare	Termen mediu
FR4	Inundații	Mediu	Nicio schimbare	Nicio schimbare	Termen scurt
FR5	Secete	Mediu	Creștere	Nicio schimbare	Termen scurt
FR6	Furtuni	Scăzut	Nicio schimbare	Nicio schimbare	Termen mediu
FR7	Alunecări de teren	Ridicat	Creștere	Creștere	Termen scurt
FR8	Cutremure	Moderat	Nicio schimbare	Nicio schimbare	Termen scurt
<i>Notă*)</i> Informații preluate din Planul de Acțiune privind Energia Durabilă și Clima pentru Municipiul Iași.					

Matricea de risc conform metodologiei SEERISK



Legendă



[Sursa: Schimbările climatice-Bazele fizice la riscuri și adaptare-Administrația Națională de Meteorologie]

Recomandări și măsuri de adaptare: abordarea planificării și utilizarea de practici de management pe termen lung ținând cont și de impactul asupra schimbărilor climatice.

Pentru stabilirea condițiilor de realizare a proiectului „Amenajare mal lac Aroneanu prin sistematizare verticală și structuri gabionare” propus a fi amplasat în satul Aroneanu, comuna Aroneanu, NC/CF nr. 64680; 68010; 65994; 68003-UAT Aroneanu, județul Iași, s-a efectuat o analiză*) a vulnerabilității proiectului față de schimbările climatice.

[Notă*) analiza s-a efectuat pe baza cerințelor ghidului elaborat de Directoratul General pentru Politici Climatice (DG Clima) din cadrul Comisiei Europene „Guidelines for Project Managers: Making vulnerable investments climate resilient” și ale metodologiei elaborată de Jaspers în anul 2017, cerințele acestora fiind aplicate- în funcție de relevanță și datele disponibile].

Conform ghidului în cadrul analizei efectuate au fost parcurse următoarele etape:

- *Identificarea sensibilității amplasamentului studiat din punct de vedere climatic-* a presupus identificarea sensibilității în raport cu o serie de variabile climatice și efecte secundare/ riscuri legate de climă.
- *Evaluarea expunerii proiectului de investiție-* a fost realizată din punct de vedere a condițiilor climatice actuale și a celor viitoare în zona de implementare a proiectului.
- *Analiza vulnerabilității-* a constat în identificarea variabilelor/ hazardelor climatice care pot avea impact asupra proiectului pe baza sensibilității și expunerii proiectului propus în zonă pentru condițiile actuale și pentru cele viitoare.
- *Evaluarea riscului-* s-a realizat pe baza analizei vulnerabilității prin identificarea riscurilor și oportunităților asociate vulnerabilităților ridicate și medii.
- *Identificarea opțiunilor de adaptare-* a constat în identificarea măsurilor care răspund vulnerabilităților și riscurilor identificate.

Nivelul de expunere – sensibilitatea proiectului în relație cu variabilele climatice

Variabilele climatice	Nivelul de expunere		
	Etapa de realizare a proiectului de investiție	Etapa post-implementare a proiectului (etapa de funcționare a activităților propuse)	Evaluare generală sensibilitate
Creșterea nr.de zile cu temperaturi extreme pozitive			
Schimbări ale precipitațiilor extreme			
Schimbări ale vitezei maxime a vântului			
Inundații			
Eroziunea solului			
Instabilitatea pământului/ alunecări de teren			
Creșterea nr. de zile cu temperaturi foarte scăzute			
Înghet-dezghet			
Ceață			

Legendă

Nivelul expunerii	Fără	Scăzută	Medie	Ridicată
-------------------	------	---------	-------	----------

Vulnerabilitatea actuală și viitoare a proiectului în raport cu variabilele climatice

Variabile climatice	Nivel de expunere				Vulnerabilitatea viitoare
	Sensibilitatea generală	Expunerea curentă	Vulnerabilitatea actuală	Expunerea viitoare	
Creșterea accelerată a temperaturii					
Creșterea nr.de zile cu temperaturi extreme pozitive					
Schimbări ale precipitațiilor extreme					
Schimbări ale mediei precipitațiilor					
Viteza medie a vântului					
Schimbări ale vitezei maxime a vântului					
Inundații					
Eroziunea solului					
Instabilitatea pământului/ alunecări de teren					
Creșterea nr. de zile cu temperaturi foarte scăzute					
Înghet-dezghet					
Ceață					

Legendă

Vulnerabilitate	Fără	Scăzută	Medie	Ridicată
-----------------	------	---------	-------	----------

Concluziile analizei efectuate privind vulnerabilitatea proiectului față de schimbările climatice:

- Amplasamentul propus pentru realizarea proiectului de investiții nu este expus fenomenelor frecvente de intensificare a vântului.
- Amplasamentul propus nu prezintă o sensibilitate la inundații .
- Sensibilitatea amplasamentului proiectului la eroziunea solurilor este estimată ca fiind nesemnificativă.
- Din punct de vedere al alunecărilor de teren, expunerea proiectului la această variabilă climatică este nesemnificativă.
- Pentru variabila de mediu ceață a fost estimată o sensibilitate scăzută.

Urmare analizei expunerii curente a rezultat că proiectul de investiție are o expunere scăzută la modificările variabilelor climatice.

Variabila climatică care ar putea genera o vulnerabilitate în condițiile viitoare este reprezentată de creșterea numărului de zile cu temperaturi extreme pozitive și schimbările ale precipitațiilor datorită fenomenului de încălzire globală.

ATENUAREA SCHIMBĂRILOR CLIMATICE

Emisii de gaze cu efect de seră ca urmare a realizării proiectului

- ❖ **Emisii directe de gaze cu efect de seră (GES) asociate cu consumul de combustibil pe șantier**-emisii asociate cu funcționarea utilajelor în șantier, transportul materialelor de construcții și a deșeurilor rezultate din construcții

Denumirea sursei	Poluant	Factori de emisie *) [g/to combustibil]	Proiectul analizat	
			Emisii zilnice (g/zi)	Emisii orare** (g/h)
NFR				
1.A.4.b.ii	CH ₄	83	13,86	1,54
	CO ₂	3160	527,72	58,63
	N ₂ O	135	23,54	2,50
<p>Notă*) Notă*) Factori de emisie conform prevederilor Ghidului EMEP/EEA „Air pollutant emission inventory guidebook 2019”- Tabel 3-1 Tier 1-emission factors for off-road machinery- pentru codul NFR 1.A.2.g.vii.</p> <p>**) Reprezintă emisiile calculate în situația cea mai nefavorabilă, respectiv funcționarea simultană a tuturor utilajelor/ mijloacelor de transport.Timpul de funcționare al utilajelor= 9 ore/zi</p>				

- ❖ **Emisii indirecte de gaze cu efect de seră(GES) –** includ emisiile provenite din:
 - generarea energiei echivalente cu consumul de energie electrică pe șantier-
 - fabricarea materialelor de construcții utilizate pentru realizarea proiectului [ex. producția betonului, a cimentului, a mixturilor asfaltice, fabricarea oțelului, cărămidilor, sticlei, etc]

Se precizează că aceste emisii sunt o consecință a activităților de construcții dar sunt produse din surse care nu sunt deținute sau controlate de titularii proiectului.

Emisiile indirecte de gaze cu efect de seră nu pot fi estimate la această fază de proiectare.

Se propune înregistrarea consumurilor de materiale de construcții și de energie utilizate pe șantier astfel încât la finalizarea realizării proiectului să poată fi calculată amprenta de carbon pentru etapa de construcție a obiectivului de investiție.

Măsurile propuse pentru prevenirea/ reducerea emisiilor de gaze cu efect de seră

- Programarea activităților de construcții corelat cu caracteristicile elementelor climatice.
- Asigurarea proiectării construcțiilor ținând seama de elementele de micrometeorologie și de diferențele de intensitate a vântului și termoclimele.
- Aplicarea de standarde ridicate de management în desfășurarea activităților de construcții.
- Asigurarea protecției rețelei căilor de comunicații interne pentru a rezista condițiilor meteorologice extreme.
- Încurajarea transporturilor alternative cu impact cât mai redus asupra mediului.
- Limitarea masei mijloacelor de transport de materiale diverse pe anumite tronsoane cu expunere ridicată a populației.
- Aplicarea soluțiilor constructive care permit eficientizarea consumului de energie.
- Promovarea de materiale și soluții constructive adecvate potențialelor efecte ale schimbărilor climatice.
- Aplicarea tehnologiilor și practicilor de utilizare a surselor de energie regenerabilă pentru asigurarea utilităților necesare.

- Includerea de sisteme de monitorizare și avertizare.
- Întocmirea unui plan adecvat pentru situații de urgență.

Concluzii privind atenuarea schimbărilor climatice

- În perioada de realizarea proiectului pe amplasamentul propus se emit- din surse directe și indirecte- gaze cu efect de seră (GES): diacid de carbon (CO₂), protoxid de azot (N₂O), metan (CH₄).
- Realizarea proiectului nu va afecta în mod semnificativ cererea de energie în perioada de execuție și de funcționare a activităților propuse pe amplasament.
- Proiectul propus nu va determina creșterea sau reducerea semnificativă a deplasărilor personale.
- Proiectul propus nu va determina creșterea sau reducerea semnificativă a transportului de marfă.

Concluzii privind adaptarea la schimbările climatice

- Punerea în aplicare a proiectului nu este afectată semnificativ de schimbările climatice: valurile de căldură, seceta, alunecări de teren, îngheț-dezghet, etc.
- Pentru realizarea proiectului de investiție se vor adopta măsurile de adaptare la schimbările climatice prezentate în documentație.
- Realizarea proiectului de investiție pe amplasamentul propus nu influențează vulnerabilitatea climatică a persoanelor și a obiectivelor aflate în vecinătate.

e) PROTECȚIA ÎMPOTRIVA RADIAȚIILOR

Realizarea proiectului de investiție pe amplasamentul propus nu prevede în perioada de construcție și în perioada de funcționare utilizarea de materiale/ echipamente care pot constitui surse de radiații.

f) PROTECȚIA SOLULUI, SUBSOLULUI ȘI A APELOR SUBTERANE

❖ În perioada de construcție

Sursele potențiale de poluare a solului/subsolului

- Depozitarea necontrolată a deșeurilor rezultate din construcții și a deșeurilor de tip menajer.
- Ocuparea temporară a solului cu materiale de construcții și cu deșeuri din construcții.
- Scurgeri accidentale de carburanți/ uleiuri de la utilajele folosite în șantier ca urmare a funcționării necorespunzătoare ale acestora.

Proiectul de investiție prevede pentru perioada executării lucrărilor de construcții, în cadrul organizării de șantier și în frontul de lucru, adoptarea măsurilor tehnice /organizatorice/ operaționale ce se impun pentru prevenirea impactului potențial asupra calității solului, subsolului și a apelor subterane.

Măsurile prevăzute pentru prevenirea poluării solului/ subsolului și a apei subterane:

- Verificarea zilnică a stării tehnice a utilajelor și echipamentelor utilizate în activitățile de construcții.
- Realizarea alimentării cu carburanți a utilajelor și schimbarea uleiului la utilaje în stațiile de distribuție carburanți autorizate/ service-uri auto, existente în zonă.
Nu se vor realiza depozite de carburanți și lubrifianți pe amplasamentul aferent proiectului.

- Colectarea selectivă și depozitarea temporară a deșeurilor generate pe amplasament în interiorul perimetrului de lucru, în zonele special amenajate în cadrul șantierului.

Se apreciază că prin implementarea acestor măsuri, în timpul executării proiectului *impactul direct asupra solului și subsolului va fi redus* atâta timp cât utilajele vor fi exploatate corespunzător, iar deșeurile rezultate vor fi gestionate cu respectarea prevederilor OUG nr. 92/19.08.2021 privind regimul deșeurilor.

Impactul indirect susceptibil va fi redus- se va manifesta în perioada de realizare a proiectului numai în cazul producerii unor poluări accidentale.

❖ **În perioada de funcționare**

Sursele potențiale de poluare a solului:

- Evacuarea necorespunzătoare a apelor uzate menajere și a apelor pluviale colectate de pe amplasament.
- Gestionarea necorespunzătoare a deșeurilor rezultate din activitățile desfășurate pe amplasament.

Măsurile prevăzute pentru prevenirea poluării solului și subsolului

- Gestionarea deșeurilor generate pe amplasament cu respectarea prevederilor:
 - ✓ OUG nr. 92/2021 privind regimul deșeurilor;
 - ✓ Ord. MS nr. 119/2014 pentru aprobarea Normelor de igienă și sănătate publică privind mediul de viață al populației cu modificările și completările ulterioare

Se apreciază că în condițiile în care respectării măsurilor de prevenire/ reducere a poluării prezentate, *impactul asupra calității solului și subsolului* în perioada de funcționare a obiectivelor ca urmare a realizării proiectului *va fi nesemnificativ*.

Sursele de potențiale de poluare a apelor subterane:

În perioada de construcție a obiectivelor propuse pe amplasament și în perioada de funcționare a activităților prevăzute conform proiectului *nu se identifică* surse potențiale de poluare a apelor subterane.

g) PROTECȚIA ECOSISTEMELOR TERESTRE ȘI ACVATICE

Pe amplasamentul propus pentru realizarea proiectului și în vecinătatea acestuia nu sunt inventariate ecosisteme terestre și acvatice care se impun a fi protejate.

Distanțele de la amplasamentul propus pentru realizarea proiectului față de ariile naturale protejate de interes comunitar

- peste 7000 m față de Situl Natura 2000 ROSCI0265 „Valea lui David”
- peste 8000m față de Situl Natura 2000 ROSCI0171 „Pădurea și Pajiștile de la Mârzești”
- peste 12.000 m de față de ROSCI0213 și ROSPA0168 „Râul Prut”

Realizarea proiectului de investiție pe amplasamentul propus *nu se încadrează* în prevederile OUG nr. 57/2007 (art.28) privind regimul ariilor naturale protejate, conservarea habitatelor naturale, a florei și faunei sălbatice, aprobată cu modificări și completări prin Legea nr. 49/ 2011, cu modificările și completările ulterioare.

h) PROTECȚIA AȘEZĂRILOR UMANE ȘI A ALTOR OBIECTIVE DE INTERES PUBLIC

Amplasamentul proiectului este situat într-o zonă cu vecinătăți rezidențiale.

Din acest punct de vedere există riscul ca pe timpul realizării lucrărilor de construcții să se producă disconfort locuitorilor din zonă.

Sursele potențiale de impact asupra așezărilor umane

- Organizarea de șantier.
- Depozitarea necontrolată a deșeurilor rezultate din construcții- poate genera poluarea potențială a aerului și un impact estetic negativ.

Măsurile prevăzute pentru protecția așezărilor umane și a altor obiective de interes public

- Respectarea programului de lucru stabilit de constructor cu luarea în considerare a propunerilor/observațiilor formulate de publicul interesat. Pentru asigurarea confortului locuitorilor din zonă se va respecta perioada de liniște din timpul zilei -orele 13-14- conform prevederilor Legii nr. 61/27.09.1991*) pentru sancționarea faptelor de încălcare a unor norme de conviețuire socială, a ordinii și liniștii publice.
[Notă*): *Lege republicată* în temeiul art. V din Legea nr. 192/2019 pentru modificarea și completarea unor acte normative din domeniul ordinii și siguranței publice)].
- Realizarea lucrărilor de construcții și de transport deșeuri în perioade fără curenți importanți de aer și aplicarea unor măsuri suplimentare de minimizare a emisiilor: ex.stropirea căilor rutiere, acoperirea cu prelate a mijloacelor de transport.
- Soluțiile și tipurile de lucrări vor respecta standardele și normativele în vigoare pentru asigurarea exigențelor privind calitatea lucrărilor efectuate; respectarea prevederilor normativelor în vigoare cu privire la realizarea lucrărilor de construcții.
- Utilizarea apei și/sau a soluțiilor speciale care măresc eficiența apei în fixarea prafului la: stropirea căilor de acces în șantier, a zonei de depozitare a deșeurilor rezultate din demolări și construcții și a zonei de descărcare/ depozitare a materialelor de construcție
- Predarea deșeurilor din construcții se va realiza zilnic, pe bază de contract, către operatori autorizați pentru valorificarea/ eliminarea finală.
- Aspirarea reziduurilor de praf și umezirea suprafețelor de lucru (se interzice măturarea acestora).
- Acoperirea cu prelate a mijloacelor de transport care vor prelua deșeurile rezultate din construcții în vederea evacuării de pe amplasament.
- Curățarea roților vehiculelor de transport deșeuri rezultate din demolări și construcții înaintea părăsirii incintei în vederea evitării murdăririi arterelor de circulație..
- Gestionarea corespunzătoare/ eficientă a deșeurilor din construcții pentru a nu periclita starea de sănătate a populației și a nu crea disconfort prin aspectul dezagreabil al acestora.
- Utilizarea măsurilor de control a traficului, inclusiv scăderea vitezei, restricționarea și controlul accesului vehiculelor în șantier.
- *Prevenirea riscului declanșării unor accidente sau avarii cu impact asupra sănătății populației și mediului înconjurător* prin respectarea prescripțiilor tehnice de exploatare și de întreținere ale utilajelor/ echipamentelor utilizate în efectuarea lucrărilor de construcții conform instrucțiunilor din cărțile tehnice ale acestora și ale normativelor în vigoare privind protecția muncii și protecția împotriva incendiilor.

În condițiile adoptării măsurilor tehnice și operaționale de prevenire/reducere a poluării nominalizate, se apreciază că *impactul direct, indirect, pe termen scurt asupra așezărilor umane și a obiectivelor de interes public, va fi redus.*

În cazul în care pe parcursul realizării proiectului se vor înregistra propuneri/ observații/ sesizări justificate din partea publicului interesat, titularul proiectului și constructorul au obligația adoptării de măsuri suplimentare pentru reducerea disconfortului potențial produs ca urmare a lucrărilor desfășurate pe șantier .

Măsurile suplimentare adoptate vor fi aduse la cunoștința APM Iași și a persoanelor care au efectuat observații/ sesizări/reclamații.

Prevenirea riscului declanșării unor accidente sau avarii cu impact asupra sănătății populației și mediului înconjurător

Pentru evitarea oricăror situații de risc și accidente în timpul perioadei de execuție a lucrărilor *constructorul* are obligația de a respecta prescripțiile tehnice de exploatare și de întreținere prevăzute de normativele de exploatare ale utilajelor/ echipamentelor folosite.

Din analiza efectuată a rezultat că pe amplasamentul aferent proiectului există surse potențiale care pot cauza accidente/ incidente tehnice, cu impact potențial semnificativ asupra mediului și a sănătății populației.

Factorul de mediu	Riscuri potențiale identificate	Nivel de risc în absența măsurilor de prevenire/reducere	Măsuri de reducere a riscului
Apă	Posibilitatea de contaminarea apei în perioada de realizare a lucrărilor de construcții	Foarte scăzut	Sunt prezentate pentru fiecare factor de mediu în Planul de prevenire și reducere a poluării pe șantier.
Aer	Impact determinat de emisiile de poluanți specifici în perioada de realizare a lucrărilor de construcții	Mediu	
Sol, subsol, apa subterană	Posibilitatea de contaminarea a solului, subsolului și a apei subterane în perioada de construcție numai în cazul producerii de accidente /incidente tehnice.	Foarte scăzut	

Scenariu de accidente sau de evacuări anormale	Probabilitatea de producere	Consecințele producerii	Acțiuni planificate în eventualitatea că un astfel de eveniment se produce
Avarii la instalațiile hidroedilitare	Redusă	Poluarea potențială a solului, subsolului și a apelor subterane	Conform Planului de intervenții
Incendii-scurt circuit electric	Redusă	Poluarea potențială a aerului; producerea de pagube umane și materiale	Respectarea planului de intervenții în caz de incendii

i) PATRIMONIUL CULTURAL ȘI ISTORIC

Pe amplasamentul propus pentru realizarea proiectului de investiție și în vecinătatea acestuia nu sunt inventariate obiective culturale și/sau istorice care să necesite instituirea unor zone de protecție.

Lucrările de construcții prevăzute a se realiza pe amplasament pot avea efecte indirecte asupra bunurilor materiale (diferite de patrimoniul cultural), asupra sistemului de alimentare cu apă și canalizare din zonă și/sau asupra construcțiilor existente (de ex. posibila degradare a fațadelor ca urmare a depunerilor de praf), etc.

Aceste efecte potențiale pot fi prevenite prin aplicarea măsurilor de prevenire/ reducere propuse de proiect [măsurile sunt prezentate în documentație la cap. ” Protecția calității aerului”]

j) PEISAJ

Structura cadrului urban al zonei este definit de elemente specifice macropaisajului și paisajului urban aferent zonei lacului Aroneanu, de elemente ale cadrului natural și de elemente antropice.

Realizarea proiectului pe amplasamentul propus *nu induce efecte semnificative* asupra structurii fizice și esteticii paisajului ca urmare a schimbărilor de scară și dimensiuni introduse prin structurile proiectului comparativ cu caracteristicile paisajului existent în zona din vecinătate (înălțime, dimensiuni în plan și omogenitate).

Efectele asupra valorii vizuale a paisajului pentru receptori:

- persoanele care vor lucra în șantier – reprezintă receptori mai sensibili datorită expunerii permanente la proiect;
- persoanele rezidente din zonă- reprezintă receptori mai puțin sensibili.

Construcțiile propuse a se realiza pe amplasament conform prevederilor proiectului vor pune în valoare paisajul urban existent având ca obiectiv ridicarea standardului zonei prin:

- dezvoltarea urbanistică a zonei studiate;
- creșterea accesibilității și permeabilității zonei;
- generarea unui nou obiectiv cu funcțiuni sportive și de recreere care vor contribui la definirea spațială a arealului studiat.

Proiectul propus pe amplasament are o relevanță importantă din punct de vedere economico-social din perspectiva unei impulsionări semnificative a dinamicii locale și din perspectiva de mediu prin implementarea unor funcțiuni cu impact redus asupra mediului.

k) BUNURILE MATERIALE (altele decât patrimoniul cultural)

Lucrările de construcții din cadrul organizării de șantier pot avea efecte indirecte asupra bunurilor materiale (diferite de patrimoniul cultural).

Efecte posibile:

- Daune produse infrastructurii: drumuri, rețele hidroedilitare, clădiri, utilități, etc, care pot determina întreruperi temporare ale anumitor servicii publice.
- Degradarea fațadelor ca urmare a depunerilor de praf.
- Deranjarea temporară a zonelor rezidențiale și a altor receptori sensibili.
- Perturbarea traficului pe durata lucrărilor de construcții.

Măsurile prevăzute pentru protecția bunurilor materiale

- Evitarea interferențelor cu alte infrastructuri.
- Coordonarea lucrărilor la punctele de intersecție cu alți deținători de utilități (apă, rețele de electricitate, acnalizare, telecomunicații, etc).

- În cazul producerii unor daune, lucrările de reparații trebuie executate cât mai repede posibil conform prevederilor *Planului de intervenție în caz de poluări accidentale, avarii*, elaborate de constructor pentru etapa de construcție.
- Planificarea gestionării traficului. Se recomandă elaborarea unui plan detaliat al gestionării traficului pentru a reduce disconfortul și posibilele inconveniente.

l) PREVENIREA ȘI GESTIONAREA DEȘEURILOR GENERATE ÎN TIMPUL REALIZĂRII PROIECTULUI / ÎN TIMPUL EXPLOATĂRII

❖ În perioada executării lucrărilor de construcții

<i>Denumirea deșeurii</i>	<i>Cod deșeu</i>	<i>Cantități generate</i>	<i>Modul de gestionare**)</i>
Deșeuri din construcții	17 01 01- beton 17 04 05-fier și oțel 17 09 04 - amestecuri de deșeuri de la construcții	Cantitățile de deșeuri rezultate din construcții nu pot fi apreciate la această dată. Titularul proiectului va întocmi și va transmite la APM Iași la finalizarea realizării proiectului de investiție- <i>situația privind cantitățile de deșeuri generate din construcții și modul de gestionare al acestora.</i>	Deșeurile din construcții se vor colecta selectiv și se vor depozita temporar pe amplasament, în spații special amenajate. Deșeurile colectate se vor preda pe bază de contract către operatori autorizați pentru colectarea și transportul în vederea valorificării/ eliminării finale Depozitarea deșeurilor se va face ordonat, pe sortimente și tipo-dimensiuni astfel încât să se excludă pericolul de rasturnare, rostogolire, incendiu, etc, iar dimensiunile și greutatea stivelor vor asigura stabilitatea acestor . Mijloacele de transport utilizate pentru transportul deșeurilor se vor acoperi cu prelate pentru prevenirea împrăstierii pe carosabil.
Pământ rezultat din decopertarea terenului	17 05 04 –pământ și pietre, altele decât cele specificate la 17 05 03*	cca. 950 mc pământ excavat și transportat de pe amplasament:	Pământul care nu se va utiliza pe amplasament pentru umpluturi se va prelua cu mijloace auto și se va transporta pe un amplasament aprobat de Primăria Comunei Aroneanu, județul Iași. Mijloacele de transport utilizate se vor acoperi cu prelate pentru prevenirea împrăstierii pe carosabil.
Deșeuri de materiale absorbante – în funcție de caz	15 02 02* absorbanți contaminați cu substanțe periculoase	Cantitatea nu poate fi cuantificată în prezent	Se vor gestiona ca deșeuri periculoase. Se vor colecta în recipiente specializate, se vor depozita temporar pe amplasament în incinta organizării de șantier și se vor preda, pe bază de contract, la operatori autorizați pentru colectarea și transportul deșeurilor periculoase în vederea eliminării finale.
Deșeuri de tip menajer	20 03 01- deșeuri municipale amestecate	cca. 2,50 mc/ lună	Se vor colecta selectiv, se vor depozita temporar pe amplasament, în containere specializate și se vor preda la operatori autorizați pentru colectarea și transportul în vederea valorificării/ eliminării finale

Notă: *) –Reprezintă deșeuri periculoase.

**)–În conformitate cu prevederile OUG nr. 92/19.08.2021 privind regimul deșeurilor titularul proiectului are următoarele obligații:

- [art. 17 alin (7)] -să gestioneze deșeurile din construcții astfel încât să atingă un nivel de pregătire pentru reutilizare, reciclare și alte operațiuni de valorificare materială, inclusiv operațiuni de rambleiere care utilizează deșeurii pentru a înlocui alte materiale, de minimum 70% din masa deșeurilor nepericuloase provenite din activitățile de construcție, cu excepția materialelor geologice naturale definite la categoria 17 05 04 din anexa la Decizia Comisiei din 18 decembrie 2014 de modificare a Deciziei 2000/532/CE de stabilire a listei de deșeurii în temeiul Directivei 2008/98/CE a Parlamentului European și a Consiliului.
- [art. 49 alin (9)] – să raporteze anual la APM Iași, până la data de 30 aprilie a anului următor celui la care se raportează, conformarea cu prevederile art 17 alin (7).

Stocarea deșeurilor care pot fi reutilizate/reciclate se va realiza într-o zonă special stabilită de constructor în cadrul organizării de șantier- în containere metalice specializate.

Se vor asigura măsurile ce se impun pentru ca amplasamentul stabilit pentru stocarea deșeurilor să nu afecteze căile de acces și grămezile de deșeurii să fie stabile.

Selecția amplasamentului zonei de stocare, utilități necesare*)	
<i>Caracteristica</i>	<i>Observații</i>
Tip facilitate	Spațiu special amenajat pentru stocarea temporară a deșeurilor nepericuloase din construcții .
Criteriile de selecție	<ul style="list-style-type: none"> ▪ poziționarea zonei de stocare în incinta amplasamentului. ▪ mărimea zonei de stocare; ▪ accesul mijloacelor de transport-drum de acces care să fie practicabil și în condiții meteorologice nefavorabile; ▪ accesul la utilități-în cazul stocării deșeurilor din construcții trebuie să fie asigurat accesul cisternelor cu apă.
Mărimea zonei de stocare	În funcție de dimensiunile amplasamentului pe care se realizează lucrările de construcții și de volumul de lucrări desfășurate
Servicii realizate	Stocarea și sortarea preliminară a deșeurilor
Locație, acces și rute de transport	Drumul de acces trebuie să fie practicabil și în condiții meteorologice nefavorabile .
Utilități	În cadrul zonelor de stocare a deșeurilor se va asigura accesul autocisternelor cu apă.
Notă*) Pe amplasamentul propus pentru realizarea proiectului nu se vor prevedea alte zone de stocare a deșeurilor în afara celor de la locul de producere.	

Perioada de stocare temporară a deșeurilor din construcții variază în funcție de mărimea amplasamentului de stocare și de distanța față de instalațiile de tratare/valorificare / eliminare.

Se vor amplasa cel puțin 2 tipuri de containere pentru categoriile de deșeurii.

În funcție de spațiu, de tipurile de deșeurii rezultate și de cantitatea acestora este recomandabil să existe cât mai multe containere metalice specializate, de mare capacitate (min. 10 mc), pentru o sortare cât mai detaliată, respectiv containere specializate pentru colectarea sectivă a:

- deșeurilor menajere;
- deșeurilor metalice;
- deșeurii de materiale în amestec rezultate din construcții.

Transportul/manipularea deșeurilor rezultate din activitățile de construcții realizate pe amplasament se va realiza în conformitate cu prevederile HG nr.1061/2008 privind transportul deșeurilor periculoase și nepericuloase pe teritoriul României.

Transportul va fi însoțit de toate documentele necesare din care să rezulte deținătorul, destinatarul, tipurile de deșeurii, locul de încărcare, locul de destinație, cantitatea de deșeurii transportată, codificarea acestora. Mijloacele de transport vor fi asigurate împotriva deversării molozurilor și a materialelor de construcții care pot fi spulberate de curenții de aer.

Manipularea deșeurilor se va realiza de către personalul instruit pentru încărcarea și descărcarea deșeurilor în condiții de siguranță și pentru intervenție în cazul unor defecțiuni sau accidente.

Pentru efectuarea operațiilor de manipulare, transport și depozitare, conducatorul locului de muncă va stabili măsurile de securitate și de supraveghere necesare, cu respectarea prevederilor

Normelor metodologice de aplicare a Legii securității și sănătății în muncă nr. 319/2006.

Operațiunile de încărcare-descărcare se vor executa numai sub supravegherea unei persoane responsabile, instruită în acest scop. Descărcarea materialelor se va face în mod ordonat, materialele așezându-se după specificul lor în

grămezi sau stive.

La finalizarea lucrărilor de construcții titularul proiectului va transmite la APM Iași un raport privind modul de gestionare a deșeurilor rezultate din construcții care va cuprinde informații referitoare la cantitățile de deșuri rezultate și modul de gestionare al acestora.

Programul de prevenire și reducere a cantităților de deșuri generate

Conform prevederilor OUG nr. 92/2021 privind regimul deșeurilor prevenirea producerii deșeurilor reprezintă totalitatea măsurilor ce trebuie să fie luate înainte ca o substanță/ material/ produs să devină deșeu.

În lista privind ierarhia deșeurilor prevenirea producerii deșeurilor este prioritară și are scopul de a reduce efectele negative ale acestora asupra mediului.

Se impune în acest sens identificarea activităților generatoare de deșuri și a tipurilor de deșuri produse, iar pe baza acestora se va întocmi un program de prevenire și reducere a cantităților de deșuri generate.

Se precizează că activitatea de colectare selectivă a deșeurilor în vederea valorificării reduce cantitatea de deșuri ce sunt eliminate prin depozitare.

Măsurile de prevenire a producerii deșeurilor se vor adopta în vederea reducerii:

- cantitățile de deșuri, inclusiv prin reutilizarea acestora;
- impactului negativ al deșeurilor generate asupra mediului și sănătății populației.

Reducerea cantităților de deșuri rezultate din activitatea de construcții poate fi realizată prin implementarea unor practici cum sunt:

- Reducerea la sursă a deșeurilor – de ex. restricții la cumpărare a unor materiale de construcție ce sunt supraambalate.
- Utilizarea eficientă a resurselor.
- Stabilirea de obiective și indicatori măsurabili (cuantificabili).
- Menținerea instalațiilor de încărcare/descărcare și transport materiale astfel încât să se reducă pierderile de materiale.
- Utilizarea unor utilaje moderne care pot prelucra/ monta eficient materiale de construcții.
- Monitorizarea fluxului de materiale utilizate și rezultate.
- Instruirea angajaților.
- Identificarea firmelor specializate în transportul și reciclarea (valorificarea) deșeurilor.

Planul de gestionare a deșeurilor se va întocmi de constructorul/ antreprenorul de lucrări și va consta în:

- Prezentarea lucrărilor de construcții ce urmează să se realizeze în cadrul organizării de șantier. Prognozarea privind generarea deșeurilor
- Stabilirea de obiective și indicatori măsurabili (cuantificabili).
- Menținerea instalațiilor de încărcare/descărcare și transport materiale astfel încât să se reducă pierderile de materiale.
- Stabilirea fluxurilor specifice de deșuri-monitorizarea fluxului de materiale utilizate și rezultate.
- Evaluarea potențialelor tehnici privind gestionarea deșeurilor; calculul capacității necesare pentru gestiunea deșeurilor generate.
- Instruirea angajaților.
- Identificarea firmelor specializate în transportul și reciclarea (valorificarea) deșeurilor

❖ În perioada de funcționare a activităților propuse pe amplasament

Denumirea deșeurilor	Cod deșeu	Mod de gestionare
Deșuri de tip menajer	20.03 01-fracțiuni colectate separat	Se vor colecta selectiv, se vor depozita temporar pe amplasament în containere specializate amplasate în incintă și se vor preda la operatori autorizați pentru colectarea și transportul în vederea valorificării/ eliminării finale. Colectarea deșeurilor menajere se va realiza astfel încât să fie evitat, pe cât posibil, orice risc de disconfort creat de mirosuri, insecte, rozătoare, etc. Locul de amplasare a gospodăriei de deșuri se va alege astfel încât să nu se producă disconfort rezidenților din zonă și va fi situat la cel puțin 10 m de ferestrele locuințelor din cadrul ansamblului construit. Amplasarea containerelor se va realiza astfel încât accesul la ele să fie rapid

		și ușor, iar sistemul de acoperire să fie ușor de manevrat și să asigure etanșeitatea acestora. Recipientele vor fi menținute în stare bună de funcționare și vor fi înlocuite imediat, la primele semne de pierdere a etanșeității.
--	--	---

m) GOSPODĂRIA SUBSTANȚELOR ȘI PREPARATELOR PERICULOASE

❖ În perioada executării lucrărilor de construcție

Substanțele periculoase sunt reprezentate de combustibilii și lubrifianții utilizați de mijloacele de transport pentru transportul materialelor de construcție și al deșeurilor din construcții și de utilajele folosite în activitățile de construcții.

- *Motorina*: produsul comercial este un amestec de motorina și biodiesel; aditivii sunt adăugați în concentrații mici.

Denumirea substanței	Raport	EC	CAS	Clasificarea Reg. CE nr. 1272/2008	Fraze de risc/fraze de pericol
Motorină combustibil	< 100%	269-822-7	68334-30-5	cat.2; H351	Fraze de risc: R40; R 51/53; R 65; R20; R38. Fraze de pericol: H351; H226; H304; H 315; H332; H373; H411; P 301+P310; P304+P340; P308+P313; P403+P235; P403+P233; P 501; P405; P303+P361+P353.
Biodisel (esteri metilici ai acizilor grași din uleiuri vegetale)	0-7%	267-015-4	67762-38-3	Nu este clasificat	-
Aditivi	< 1%	-	-	-	-

- *Uleiuri de transmisie și uleiuri de motor*: produse cu componente periculoase în sensul Regulamentului CE1272/2008 (CLP).

Cantitate	Denumire	Număr de identificare	Clasificare	Număr de înregistrare
40 -<50%	Distilat de petrol hidrotrat, ușor parafinic	CAS:64742-55-8 EC:265-158-7	H304	01-2119487077-29-xxxx
6,25-<10%	Uleiuri minerale sintetice parafinice puternic rafinate. Viscositate 40°C≤20cST	CAS:Mixture EC: Mixture	H304	
0,5- <0,95%	C14-C18 alpha-olefinepoxide-produc reactive cu acidul boric	CAS: Polymer EC:939-580-3	H317	01-2119976364-28

Pe amplasamentul propus pentru realizarea proiectului de investiție:

- Nu se va realiza o gospodărie proprie de carburanți. Alimentarea cu combustibili a utilajelor și autovehiculelor care vor lucra în șantier, se va realiza în stații de distribuție carburanți autorizate conform prevederilor legislației în vigoare.
- Nu se va realiza un deposit pentru uleiuri uzate..
- Nu se vor realiza lucrări de reparații la utilaje și autovehicule și nu se vor efectua schimburi de uleiuri. Aceste activități se vor realiza la operatori specializați, autorizați conform prevederilor legislației în vigoare.

❖ În perioada de funcționare

Produsele utilizate pentru igienizarea bazinelor (piscinelor) la golirea acestora nu se încadrează în categoria substanțelor și preparatelor chimice periculoase.

Caracteristicile produselor care utilizate pentru igienizarea spațiilor aferente clădirii propuse:

- sunt lipsite de toxicitate și nu sunt nepericuloase la utilizare, ușor și complet solubile;
- nu au acțiune corozivă asupra materialelor din care sunt confecționate suprafețele pe care sunt folosite;
- precipită sărurile de calciu și magneziu în apă;
- pot saponifica și emulsiona grăsimile și pot dizolva particulele solide organice sau anorganice;
- pot fi ușor de îndepărtate prin clătire și mențin în suspensie particulele de murdărie;
- nu au mirosuri puternice și persistente.

B. UTILIZAREA RESURSELOR NATURALE

În activitatea de construcții se utilizează terenul aflat în proprietate privată care are categoria de folosință pășune; ape stătătoare-intravilan.

Resursele naturale utilizate: apa, agregate minerale, etc.

VII. DESCRIEREA ASPECTELOR DE MEDIU SUSCEPTIBILE A FI AFECTATE SEMNIFICATIV DE PROIECT

Realizarea proiectului „Amenajare mal lac Aroneanu prin sistematizare verticală și structuri gabionare” pe amplasamentul propus din satul Aroneanu, comuna Aroneanu, NC/CF nr. 64680; 68010; 65994; 68003-UAT Aroneanu, județul Iași, presupune executarea de lucrări de construcții de amploare relativ mică într-un spațiu care are în vecinătate funcțiuni rezidențiale și de servicii. Impactul potențial al realizării lucrărilor de construcții este reprezentat în principal de perturbarea vecinătăților în timpul execuției lucrărilor.

❖ Efectele asupra mediului asociate cu activitățile de construcții

Activitățile aferente realizării obiectivului de investiție propus conform proiectului care pot avea un impact potențial asupra mediului sunt:

- executarea lucrărilor de construcții;
- depozitarea și transportul materialelor de construcții, inclusiv pământ, deșeuri;
- riscuri de accidente: deversări accidentale, incendii, etc

Impactul social poate fi resimțit în timpul executării lucrărilor de construcții datorită transportului materialelor de construcții și al deșeurilor rezultate din construcții.

Impactul poate fi resimțit temporar în zonele de acces ale drumurilor principale și adiacente, fiind însoțit de posibile întreruperi ale traficului rutier în zonă.

Deoarece activitățile de transport se vor desfășura pe diferite căi de acces, se estimează că impactul nu va fi semnificativ.

Pentru prevenirea/ limitarea/ diminuarea eventualelor consecințe titularul proiectului a întocmit *Planul de prevenire și combatere a poluărilor accidentale și Planul de reducere al poluării pe șantier.*

Perturbarea vecinătăților în timpul execuției lucrărilor de construcții se va manifesta prin:

- *Zgomotul* cauzat de utilaje, de traficul greu și de activitățile de construcții.
Zgomotul poate afecta vecinătățile imediate și cele adiacente căilor de rulare pentru utilajele și autovehiculele de transport pentru materialele de construcții și deșeuri.
Proiectul prevede aplicarea măsurilor tehnice, organizatorice și operaționale pentru prevenirea/reducerea zgomotului din șantier.
- *Praful generat* de activitățile de construcții (pulberi sedimentabile și în suspensie). Pentru prevenirea/reducerea emisiilor de pulberi proiectul prevede adoptarea de măsuri specifice cum ar fi: transportul materialelor pulverulente și al deșeurilor din construcții cu autovehicule prevăzute cu prelată, stropirea permanentă a frontului de lucru, temporizarea activităților generatoare de praf în funcție de condițiile meteo-climatiche, etc.
- *Deșeurile din construcții* pot constitui o sursă potențială de poluare a solului, a aerului și a vecinătăților (ex. deșeuri antrenate de vânt). Gestionarea deșeurilor pe șantier se va realiza cu respectarea prevederilor OUG nr. 92/2021 privind regimul deșeurilor. Deșeurile generate se vor colecta selectiv în containere specializate și se vor preda pe bază de contract operatorului autorizat pe raza comunei Aroneanu, județul Iași pentru colectarea și transportul deșeurilor din construcții în vederea valorificării/eliminării finale.
- *Scurgerile* de substanțe periculoase de la utilaje/ autovehicule: produse petroliere, uleiuri, etc.
Scurgerile accidentale se vor colecta în sistem uscat și se vor gestiona ca deșeuri periculoase.

Matricea de impact – perturbarea vecinătăților în timpul execuției lucrărilor de construcții

Acțiuni / efecte– perioada de construire	Factori de mediu					
	Apă	Aer	Sol /subsol	Sănătatea populației	Peisaj	Bunuri materiale
Zgomot				x		
Praf (pulberi sedimentabile și în suspensie)		x		x	x	x
Deșeuri, scurgeri			x	x	x	
Trafic greu		x		x	x	

- *Extinderea impactului:* Impactul se va manifesta în zonele de lucru pe perioada realizării lucrărilor de construcții pentru realizarea proiectului propus.
- *Mărimea și complexitatea impactului-* Impact redus- se va manifesta local în perioada de realizare a lucrărilor de construcții.
- *Durata, frecvența și reversibilitatea impactului*

Impactul direct, previzibil, va fi redus, fără efecte indirecte, fiind perceptibil pe perioada de realizare a obiectivului propus.

*Impactul va avea un caracter reversibil-*efectele vor înceta la terminarea lucrărilor de construcții pe amplasament.

- *Cumularea cu alte proiecte*

Realizarea proiectului de investiție „Amenajare mal lac Aroneanu prin sistematizare verticală și structuri gabionare” pe amplasamentul propus *nu se cumulează* cu realizarea altor proiecte aflate în curs de execuție/ aprobare în zona direct învecinată.

Realizarea proiectului de investiție influențează în sens pozitiv funcțiunile existente în zonă

- *Utilizarea resurselor naturale:* agregate minerale, apă, etc.

▪ *Producția de deșeuri*

În perioada executării lucrărilor de construcții se produc deșeuri reprezentate de materiale rezultate din construcții, materiale excavate și deșeuri de tip menajer.

Gestionarea deșeurilor se va realiza cu respectarea prevederilor:

- ✓ OUG nr. 92/2021 privind regimul deșeurilor;
- ✓ Ord. MS nr.119/2014 pentru aprobarea Normelor de igienă și sănătate publică privind mediul de viață al populației, cu modificările și completările ulterioare

▪ *Natura transfrontieră a impactului*

Realizarea proiectului „Amenajare mal lac Aroneanu prin sistematizare verticală și structuri gabionare” pe amplasamentul propus din satul Aroneanu, comuna Aroneanu, NC/CF nr. 64680; 68010; 65994; 68003-UAT Aroneanu, județul Iași, *nu are impact în context transfrontalier.*

❖ *Efectele asupra mediului asociate cu etapa de funcționare*

În etapa de operare, activitățile ce se vor desfășura pe amplasament vor avea un *impact nesemnificativ* asupra mediului și a sănătății umane în condițiile respectării prevederilor proiectului în ceea ce privește amplasarea, realizarea și dotările specifice obiectivelor propuse.

EVALUAREA IMPACTULUI POTENȚIAL A REALIZĂRII PROIECTULUI

Are la bază condițiile și caracteristicile generale propuse pentru realizarea proiectului, caracteristicile mediului în zona de amplasament și prevederile legislative în vigoare.

Acolo unde este posibil, fiecare impact este cuantificat prin:

- *Ni* - Nu sunt deduse forme de impact
- *Neglijabil* - Impactul este posibil dar se poate produce la un nivel nemăsurabil sau are efecte pentru o perioadă de timp foarte scurtă.
- *Minor (redus)* - Impactul este sigur, dar se anticipează niveluri care se vor menține în limitele condițiilor de mediu existente sau va fi tolerat de populația umană.
- *Moderat* - Impactul este prognozat la nivelul indezirabil (negative) sau dezirabil (pozitiv) care pot determina modificări ale condițiilor actuale de mediu sau pot avea efecte asupra populației
- *Major* - Impactul este prognozat cu efecte semnificative, cu arie largă de manifestare sau cu perioadă lungă de acțiune asupra mediului sau a populației.

Scara de manifestare a impactului este de asemenea identificată, acolo unde este posibil:

- *Local* - Efectul se va produce doar în zona amplasamentului sau în cea riverană.
- *Municipal / Regional* - Efectul se va manifesta pe o bună parte a localității sau în alte zone echivalente

CRITERIILE UTILIZATE PENTRU EVALUAREA IMPACTULUI ASUPRA MEDIULUI

❖ *Dimensiunea proiectului*

Se caracterizează având în vedere:

- criteriile cantitative și calitative privind creșterea emisiilor poluanților specifici în perioada de implementare a proiectului;
- pragurile privind emisiile de poluanți impuse de legislația națională;
- utilizarea resurselor naturale, în special a apei;
- daunele posibile a fi aduse zonelor învecinate

❖ **Locația proiectului**

Amplasamentul propus pentru realizarea proiectului este situat în satul Aroneanu, comuna Aroneanu, NC/CF nr. 64680; 68010; 65994; 68003-UAT Aroneanu, județul Iași.

Folosința actuală a terenului: teren neconstruit.

Categoria de folosință: Pășune; ape stătătoare-intravilan

Destinația stabilită prin documentațiile de urbanism: UTR 1-conform PUZ aprobat HCL HCL Aroneanu nr. 51/19.05.2022 și HCL Aroneanu nr. 92/28.07.2022

❖ **Efectele asupra mediului induse de realizarea proiectului**

Realizarea proiectului de investiție pe amplasamentul propus *nu va induce* efecte negative cu intensitate sau complexitate ridicată în măsură să amenințe utilizarea actuală sau potențială a zonei; nu se va produce o încărcare suplimentară a zonei care să nu poată fi susținută de capacitatea suport a mediului.

Aspecte legislative

Legislația europeană	Legislația națională
Directiva EIA 2011/92/EU, modificată prin Directiva 2014/52/EU	Legea 292/2018 privind evaluarea impactului anumitor proiecte publice și private asupra mediului Ordinul nr. 269/2020 privind aprobarea ghidului general aplicabil procedurii de evaluare a impactului asupra mediului.
Directiva 2008/50/CE a Parlamentului European și a Consiliului din 21 mai 2008 privind calitatea aerului înconjurător și un aer mai curat pentru Europa	Legea 104/2011 privind calitatea aerului înconjurător
Directiva privind deșeurile 98/2008/CE	OUG nr. 92/19.08. 2021 privind regimul deșeurilor.

Criteriile generale utilizate pentru stabilirea semnificației efectelor adverse

- **Magnitudinea efectului (a impactului)**-mărimea sau gradul de impact în comparație cu condițiile sau pragurile inițiale. S-au avut în vedere: scara efectelor și parametrii, întinderea spațială; durata/ sincronizarea efectelor; frecvența (sau probabilitatea) efectelor; reversibilitatea efectelor.
- **Importanța ecologică:** importanța factorilor posibili a fi afectați: calitatea aerului și sănătatea populației.
- **Valoarea pentru societate**- valoarea atributului sau a trăsăturilor mediului pentru societate.
- **Impactul asupra sănătății umane:**-gradul în care unele aspecte ale sănătății umane pot fi afectate.
- **Sustenabilitatea:** gradul în care impactul ar putea afecta componentele valoroase ale mediului sau utilizarea acestora ca resurse.
- **Senzitivitatea amplasamentului:** sensibilitatea mediului receptor asupra căruia se manifestă impactul, inclusiv capacitatea acestuia de a se adapta la schimbările pe care proiectul propus le aduce;
- **Impactul asociat schimbărilor climatice**- minimizare-adaptare
- **Impactul potențial asociat riscurilor de accidente majore și dezastre:** evaluarea vulnerabilității proiectului propus la astfel de evenimente; formulareade recomandări pentru prevenirea/ evitarea acestor riscuri.
- **Impactul asupra biodiversității**- nu este cazul.
- **Efecte cumulative:** contribuția realizării proiectului la impactul cumulativ; interacțiunea dintre proiectele aflate în derulare/ propuse în zonă.

Aspecte/ Factorul de mediu	CARACTERIZAREA IMPACTULUI POTENȚIAL	
	PERIOADA DE CONSTRUCȚIE	PERIOADA DE FUNCȚIONARE A ACTIVITĂȚILOR PROPUSE
Aer	<p>Minor advers, local pe durata de realizare a proiectului.</p> <p>Impactul se va manifesta în perioada de realizare a lucrărilor de construcții ca urmare a emisiilor de pulberi în suspensie, pulberi sedimentabile și de poluanți specifici rezultați din funcționarea utilajelor de construcții și a autovehiculelor de transport materiale/ deșeuri din construcții.</p> <p><i>Tipul de impact:</i> Impact direct.</p> <p><i>Probabilitatea impactului:</i> Impactul este sigur dar se anticipează niveluri care se vor menține în limitele condițiilor de mediu existente sau va fi tolerat de populație.</p> <p><i>Impactul va avea un caracter reversibil-</i> efectele vor înceta la terminarea lucrărilor de construcții.</p> <p><i>Impact cumulativ:</i> efectele produse se vor cumula cu efectele:</p> <ul style="list-style-type: none"> ▪ traficului rutier din zonă-trama stradală; ▪ activităților rezidențiale și de servicii desfășurate în vecinătatea amplasamentului. 	<p>Ni- Nu sunt deduse forme de impact</p> <p>Impact nesemnificativ</p>
Zgomot și vibrații	<p>Minor advers, local pe durata de realizare a proiectului propus.</p> <p>Impactul se va manifesta în perioada de realizare a lucrărilor de construcții ca urmare a funcționării utilajelor specifice și a activităților desfășurate în perimetrul de lucru. Vibrațiile solului produse de trafic sunt considerate ca improbabile de a fi perceptibile la nivelul proprietăților localizate în vecinătatea amplasamentului în condițiile în care suprafețele drumurilor sunt netede și bine întreținute</p> <p><i>Tipul de impact:</i> Impact direct.</p> <p><i>Probabilitatea impactului:</i> Impactul este sigur dar se anticipează niveluri care se vor menține în limitele condițiilor de mediu existente sau va fi tolerat de populația umană.</p> <p><i>Impact cumulativ:</i> efectele produse se vor cumula cu efectele de traficului rutier din zonă-trama stradală.</p> <p><i>Impactul va avea un caracter reversibil-</i> efectele vor înceta la terminarea lucrărilor de construcții.</p>	<p>Ni- Nu sunt deduse forme de impact</p> <p>Impact nesemnificativ</p>
Apa	<p>Ni- Nu sunt deduse forme de impact</p>	<p>Impact pozitiv de lungă durată</p> <p><i>Tipul de impact:</i> Impact direct.</p> <p><i>Probabilitatea impactului:</i> Impactul este sigur.</p>
Sol/ Subsol	<p>Minor advers, local, pe durata de realizare a proiectului de investiție.</p> <p>Impactul se va manifesta în perioada realizării lucrărilor de construcții ca urmare a activităților desfășurate pe amplasament</p> <p><i>Tipul de impact:</i> Impact indirect.</p> <p><i>Probabilitatea impactului:</i> Impactul este puțin probabil.</p> <p><i>Impactul – în condițiile în care se va produce-</i> va avea un caracter reversibil- efectele vor înceta la terminarea lucrărilor de construcții.</p> <p><i>Impact cumulativ:</i> Nu este cazul.</p>	<p>Ni- Nu sunt deduse forme de impact</p> <p>Impact nesemnificativ</p>
Estetică și peisaj	<p>Minor advers, local, pe durata de realizare a proiectului.</p> <p>Impactul se va manifesta în perioada de realizare a lucrărilor de construcții ca urmare a activităților</p>	<p>Impact pozitiv de lungă durată</p> <p><i>Tipul de impact:</i> Impact direct.</p>

Utilizarea terenului	<p>desfășurate pe amplasament <i>Tipul de impact:</i> Impact indirect. <i>Probabilitatea impactului:</i> Impactul este sigur, dar se anticipează niveluri care va fi tolerat de populația umană. . <i>Impactul-</i> va avea un caracter reversibil- efectele vor înceta la terminarea lucrărilor de construcții. <i>Impact cumulativ:</i> Nu este cazul.</p>	<p><i>Probabilitatea impactului:</i> Impactul este sigur. Implementarea proiectului propus asigură măsuri de management a peisajului prin acțiuni care vizează realizarea de amenajări și întreținerea peisajului în scopul direcționării și armonizării transformărilor induse în zonă.</p>
Deșeuri	<p>Minor advers, local, pe durata de realizare a proiectului. Impactul se va manifesta în perioada realizării lucrărilor de construcții ca urmare a activităților desfășurate pe amplasament <i>Tipul de impact:</i> Impact indirect. <i>Probabilitatea impactului:</i> Impactul este sigur, dar se anticipează niveluri care se vor menține în limitele condițiilor de mediu existente. <i>Impactul va avea un caracter reversibil-</i> efectele vor înceta la terminarea lucrărilor de construcții. <i>Impact cumulativ:</i> Nu este cazul.</p>	<p>Ni- Nu sunt deduse forme de impact Impact nesemnificativ</p>
Schimbări climatice	<p>Ni- Nu sunt forme de impact Proiectul prevede adoptarea de măsuri pentru prevenirea/ reducerea emisiilor de gaze cu efect de seră:</p>	<p>Ni- Nu sunt deduse forme de impact Impact nesemnificativ</p>
Populație și sănătate publică	<p>Minor advers, local pe durata de realizare a proiectului de investiție. Impactul se va manifesta în perioada de realizare a lucrărilor de construcții ca urmare a emisiilor de pulberi în suspensie, pulberi sedimentabile și de poluanți specifici rezultați din activitățile desfășurate pe amplasament, funcționarea utilajelor și a autovehiculelor de transport materiale/ deșeuri din construcții. <i>Tipul de impact:</i> Impact indirect. <i>Probabilitatea impactului:</i> Impactul este sigur- se anticipează niveluri care se vor menține în limitele condițiilor de mediu existente. <i>Impactul va avea un caracter reversibil-</i> efectele vor înceta la terminarea lucrărilor de construcții. <i>Impact cumulativ:</i> Nu este cazul</p>	<p>Impact pozitiv de lungă durată <i>Tipul de impact:</i> Impact indirect. <i>Probabilitatea impactului:</i> Impactul este sigur. Realizarea proiectului va avea ca efecte: -crearea de zone de recreere și de dezvoltare a activităților sociale; -beneficii asupra calitatii vieții în general</p>
Mediul socio-economic	<p>Minor advers, local, pe termen scurt Impactul asupra vecinătăților va fi resimțit în timpul executării lucrărilor de construcții datorită transportului materialelor de construcții și a deșeurilor generate pe amplasament. Impactul se va manifesta temporar în zonele de acces ale drumurilor principale și adiacente fiind însoțit de posibile întreruperi ale traficului rutier în zonă, respectiv de posibile riscuri privind siguranța publică. <i>Tipul de impact:</i> Impact indirect. <i>Probabilitatea impactului:</i> Impactul este puțin probabil. <i>Impactul</i> – în condițiile în care se va produce- va avea un caracter reversibil- efectele vor înceta la terminarea lucrărilor de construcții. Oportunitățile oferite prin crearea în zonă de locuri de muncă în perioada de realizare a proiectului vor avea un impact social pozitiv.</p>	<p>Impact pozitiv de lungă durată. <i>Tipul de impact:</i> Impact indirect. <i>Probabilitatea impactului:</i> Impactul este sigur. Obiectivele de investiție propuse a se realiza pe amplasament sunt importante și relevante din punct de vedere socio-economic și din perspectiva de mediu prin integrarea de măsuri/ soluții de prevenire a impactului asupra mediului.</p>

MAGNITUDINEA IMPACTULUI		
<p>Reprezintă mărimea/gradul de impact în comparație cu condițiile inițiale-indică nivelul impactului în zonă determinat de realizarea proiectului. Magnitudinea impactului este o combinație a elementelor caracteristice impactului: natura, reversibilitatea și intensitatea impactului Criteriile pentru determinare a magnitudinii impactului pentru proiectul de demolare se referă la factorii de mediu fizici și sociali [factorul de mediu biologic nu este luat în considerare motivat de faptul că pe amplasamentul propus pentru realizarea proiectului și în vecinătatea acestuia nu există specii/habitate protejate]</p>		
	Factori de mediu fizici	Factori de mediu sociali
<i>Mică</i>	Impact temporar asupra receptorilor fizici, localizabil, detectabil care poate cauza modificări peste variabilitatea naturală, fără a modifica funcționalitatea sau calitatea receptorului. Mediul revine la starea dinaintea impactului după finalizarea lucrărilor de construcții.	Impact asupra rezidenților din vecinătatea amplasamentului sau a bunurilor materiale pe perioada realizării lucrărilor de construcții. Impactul nu se extinde și nu generează perturbări semnificative populației sau resurselor
VALOAREA/ SENZITIVITATEA RECEPTORULUI		
<p>Reprezintă sensibilitatea mediului receptor asupra căruia se reflectă impactul, inclusiv capacitatea acestuia de a se adapta la schimbările pe care proiectul le pot aduce</p>		
<i>Medie</i>	Receptori importanți pentru implementarea proiectului, rezistenți la schimbare în contextul activităților propuse și care își vor reveni la starea dinaintea impactului odată de activitatea generatoare de impact [activitățile de construcții] se finalizează.	Bunurile materiale și elementele socio-economice posibil a fi afectate nu sunt considerate semnificative din punct de vedere al resurselor și nu au o valoare semnificativă economică și socială.
SEMNIIFICAȚIA GENERALĂ A IMPACTULUI		
<p>Se bazează pe cuantificarea impactului proiectului prin determinarea semnificației generale a impactului. Pentru determinarea semnificației generale a impactului se au în vedere următoarele elemente cheie:</p> <ul style="list-style-type: none"> ▪ magnitudinea impactului; ▪ valoarea /senzitivitatea receptorului 		
<i>Mică</i>	Impactul are magnitudine mică, se încadrează în standarde și este asociat cu receptori cu valoare/ senzitivitate medie. Titularul proiectului de investiție va adopta măsuri de prevenire/ reducere a impactului în perioada de implementare a proiectului.	

DESCRIEREA IMPACTULUI ÎN FUNCȚIE DE SEMNIIFICAȚIA ACESTUIA

Semnificația impactului	Efecte asupra componentei abiotice (socio-economic)	Aria de îngrijorare	Consecințe pentru titularul proiectului
Mică	Impactul se încadrează în limite; are magnitudine mică afectând receptori cu valoare/ senzitivitate medie. Perturbare posibilă a altor activități și influență minoră asupra veniturilor și oportunităților. Disconfort în limite acceptabile. Nu se vor înregistra efecte asupra sănătății/calității vieții populației din zonă.	Îngrijorare temporară locală a unor persoane sau grup de persoane care vor resimți disconfortul în perioada de realizare a lucrărilor de construcții.	Titularul proiectului conștientizează impactul potențial și manageriază activitatea de construcție și operațiunile efectuate în cadrul șantierului în vederea minimizării interacțiunilor și a extinderii impactului. Titularul proiectului se va asigura că efectele înregistrate nu cresc în importanță.

EFECTE CUMULATIVE

Activitățile desfășurate pentru realizarea proiectului „Amenajare mal lac Aroneanu prin sistematizare verticală și structuri gabionare” pe amplasamentul propus din satul Aroneanu, comuna Aroneanu, NC/CF nr. 64680; 68010; 65994; 68003-UAT Aroneanu, județul Iași, activitățile existente în zonă- activități rezidențiale și de servicii și traficul rutier - pot genera un impact potențial asupra mediului, producând efecte cumulative.

Pentru identificarea formelor de impact advers ca urmare a desfășurării activităților de construcții pe amplasamentul proiectului au fost identificate aspectele de mediu posibil a fi afectate, cu luarea în considerare a impactului cumulat determinat de existența în vecinătatea amplasamentului a unor surse potențiale de poluare determinate în principal de :

- traficul auto din zonă-trama stradală;
- activitățile desfășurate în zonele învecinate

Matricea interacțiunilor relațiilor dintre diferite forme de impact

Tabel relațional	Sol și geologie	Ape și ape subterane	Calitatea aerului	Zgomot și vibrații	Climă	Peisaj	Ființe umane	Bunuri materiale
Sol și geologie		x	x			x	x	x
Ape și ape subterane	x				x	x	x	x
Calitatea aerului	x				x	x	x	x
Zgomot și vibrații	x						x	x
Climă			x				x	x
Peisaj					x		x	x
Ființe umane	x	x	x		x			x

Interacțiuni potențiale

Factor de mediu	Interacțiune cu:	Tip de interacțiuni Măsuri de prevenire/reducere/ recomandări	Nivelul semnificației efectului advers asupra mediului după aplicarea măsurilor de reducere
Aer	Ființe umane	<p>În contextul activităților desfășurate în zonă, interacțiunile posibile sunt determinate de emisiile în aer provenite din:</p> <p>Surse nederijate-difuze:</p> <ul style="list-style-type: none"> ▪ Activitățile construcției pentru realizarea proiectului propus. <p>Poluanți specifici: pulberi sedimentabile; pulberi în suspensie; poluanți rezultați din funcționarea utilajelor și a autovehiculelor pentru transportul materialelor de construcții și a deșeurilor din construcții: monoxid de carbon (CO), oxizi de azot (NOx), oxizi de sulf (SOx), pulberi.</p> <ul style="list-style-type: none"> ▪ Activitățile rezidențiale și de servicii (funcționarea centralelor termice individuale) <p>Poluanți specifici: monoxid de carbon (CO), oxizi de azot (NOx), oxizi de sulf (SOx), pulberi.</p> <p>Surse mobile</p> <ul style="list-style-type: none"> ○ Traficul rutier în zonă- trama stradală; ○ Transportul materialelor de construcții; ○ Funcționarea utilajelor în timpul realizării lucrărilor de construcții. 	Impactul direct asupra aerului va fi redus, cu efecte indirecte determinate de posibilitatea antrenării de vânt a poluanților specifici rezultați din activitățile industriale și din activitățile de construcții desfășurate în zonă.

		<p>Poluanți specifici rezutați din arderea gazelor de eșapament: monoxid de carbon (CO), oxizi de azot (NOx), oxizi de sulf (SOx), pulberi.</p> <p>Măsurile prevăzute pentru prevenirea / reducerea impactului</p> <ul style="list-style-type: none"> ▪ Surse nederijate-difuze <p>Respectarea măsurilor prevăzute pentru protecția calității aerului prezentate în documentație. Titularul proiectului va asigura informarea publicului și promovarea unui dialog deschis despre impactul pe care activitățile desfășurate în zonă îl pot avea asupra mediului și a sănătății populației.</p> <ul style="list-style-type: none"> ▪ Surse mobile <p>Folosirea de utilaje moderne dotate cu motoare ale căror emisii respectă prevederile standardelor și normativelor în vigoare. Reducerea vitezei de circulație a vehiculelor grele pentru transportul deșeurilor rezultate din construcții.</p>	
	Ape de suprafață și subterane	<p>În perioada de realizare a proiectului de investiție propus de funcționare a activităților din vecinătatea amplasamentului proiectului nu s-au identificat posibile interacțiuni ale emisiile de poluanți care să afecteze calitatea apelor de suprafață și/sau a apelor subterane.</p> <p>Măsurile recomandate pentru prevenirea/reducerea impactului potențial</p> <p>-Adoptarea măsurilor tehnice/ operaționale ce se impun pentru reducerea consumului de apă în activitățile propuse/existente pe amplasament /în vecinătatea amplasamentului și prevenirea poluării apelor de suprafață și subterane prin deversări accidentale. -Verificarea periodică a modului de funcționare a instalațiilor de distribuție a apei și a instalațiilor de canalizare în vederea asigurării funcționării acestora la parametri proiectați.</p>	Impact nesemnificativ
	Bunuri materiale	Nu se identifică posibile interacțiuni care pot afecta funcțiunile aflate în exploatare- faza de operare.	Impact nesemnificativ
Zgomot	Ființe umane	<p>Receptorii sensibili din zonele învecinate amplasamentului proiectului pot fi afectați de creșterea intensității și duratei zgomotului, ca urmare a :</p> <ul style="list-style-type: none"> ▪ realizării proiectului de investiție pe amplasamentul propus; ▪ traficului auto în zonă. <p><i>Măsuri de prevenire/reducere adoptate- recomandări</i></p> <ul style="list-style-type: none"> ▪ Alegerea și utilizarea în perioada desfășurării activităților de construcții a utilajelor/ autovehiculelor cu emisii de zgomot scăzute. ▪ Verificarea nivelului de zgomot al utilajelor în condiții de funcționare. ▪ Întocmirea a unor : <p><i>-Proceduri de întreținere</i> pentru identificarea cazurilor în care este necesară întreținerea pentru minimizarea emisiilor de zgomot; se va asigura întreținerea corectă pe întreaga durată de viață a echipamentelor/ utilajelor, plecând de la principiul conform căruia „un utilaj</p>	Impact redus pe timpul realizării lucrărilor de construcții

		<i>menținut în bune condiții este un utilaj mai silențios”;</i> <i>-Proceduri de exploatare pentru identificarea cazurilor în care sunt necesare măsuri suplimentare pentru reducerea/ minimizarea emisiilor de zgomot.</i>	
	Bunuri materiale	Nu se identifică posibile interacțiuni care pot afecta funcțiunile în exploatare.	<i>Impact neseemnificativ</i>
<i>Sol</i>		Nu se identifică posibile interacțiuni ale realizării proiectelor propuse care pot afecta funcțiunile în construcție și în exploatare.	<i>Impact neseemnificativ</i>

CONCLUZII

În baza analizei condițiilor de realizare a lucrărilor de construcții pentru realizarea proiectului de investiție „Amenajare mal lac Aroneanu prin sistematizare verticală și structuri gabionare” propus a fi amplasat în satul Aroneanu, comuna Aroneanu, NC/CF nr. 64680; 68010; 65994; 68003-UAT Aroneanu, județul Iași, se apreciază că acestea nu vor produce efecte adverse semnificative asupra mediului și a sănătății populației pe termen scurt, mediu și lung.

Impactul estimat pe perioada lucrărilor de construcții va fi redus, se va manifesta temporar și se va situa la un nivel redus, tolerabil.

Extinderea impactului: Impact local în zonele de lucru.

Mărimea și complexitatea impactului: Impact redus pe timpul realizării lucrărilor de construcții.

Durata, frecvența și reversibilitatea impactului:

Impactul direct previzibil va fi redus, fără efecte indirecte, fiind perceptibil pe perioada de execuție a proiectului de investiție.

Impactul va fi reversibil – efectele vor înceta la finalizarea lucrărilor de construcții aferente proiectului.

Se precizează că zona de amplasament propusă pentru realizarea proiectului nu prezintă surse de poluare care să producă efecte sinergice, respectiv efecte nocive amplificate.

Efectele semnificative asupra mediului, inclusiv asupra sănătății în context transfrontieră

Funcțiunile propuse (imobile de locuințe colective) ca urmare a realizării proiectului „Amenajare mal lac Aroneanu prin sistematizare verticală și structuri gabionare” pe amplasamentul propus din satul Aroneanu, comuna Aroneanu, NC/CF nr. 64680; 68010; 65994; 68003-UAT Aroneanu, județul Iași, *nu se încadrează* în activitățile nominalizate în Anexa 1 la Legea nr. 22/2001 pentru ratificarea Convenției privind evaluarea impactului asupra mediului în context transfrontieră, adoptată la Espoo la 25 februarie 1991.

VIII. PREVEDERI PENTRU MONITORIZAREA MEDIULUI ÎN PERIOADA DE CONSTRUCȚIE

- *Protecția calității apelor:* Nu este cazul
- *Protecția calității aerului:*

Indicatori monitorizați: Pulberi sedimentabile; pulberi în suspensie.

Frecvența: Conform prevederilor actului de reglementare emis de APM Iași, la solicitarea autorităților cu atribuții de monitorizare și control și în caz de sesizări/reclamații formulate de publicul interesat.

Locul de monitorizare : La limita amplasamentului propus pentru realizarea proiectului.

Răspunde: Titularul proiectului.

- *Monitorizarea nivelului de zgomot*

Indicator: Nivel acustic echivalent continuu.

Frecvența: Conform prevederilor actului de reglementare emis de APM Iași, la solicitarea autorităților cu atribuții de monitorizare și control și în caz de sesizări/reclamații formulate de publicul interesat.

Locul de monitorizare: La limita amplasamentului propus pentru realizarea proiectului.

Răspunde: Titularul proiectului.

- *Monitorizarea calității solului: Nu este cazul*

Monitorizarea impactului

Titularul proiectului de investiție are obligația monitorizării măsurilor de prevenire/ reducere a poluării adoptate pentru a stabili dacă acestea au efectul preconizat și urmărit.

Monitorizarea efectelor realizării proiectului pe amplasamentul propus permite o mai bună înțelegerea relației între realizarea proiectului și efectele sale asupra mediului și ajută la identificarea noilor schimbări ale proiectului ce ar putea fi necesare, cu posibile forme de impact asupra mediului care nu au fost prevăzute inițial.

Programul de monitorizare va prevedea, în funcție de caz, măsurile de remediere ce vor fi implementate efectiv în cazul neconformării- respectiv atunci când măsurile de prevenire/ reducere adoptate nu sunt adecvate.

Pe cât posibil se vor alege acei parametri de măsurare care să ofere rezultate imediate pentru ca acțiunile de management adecvate să poată fi adoptate cât mai curând posibil, astfel:

- planificarea activităților specifice ce se desfășoară pe amplasamentul aferent proiectului;
- întocmirea de proceduri privind gestionarea deșeurilor generate pe amplasament;
- stabilirea de reguli de operare și de asigurare a siguranței în exploatare.

Monitorizarea impactului în zonă (sau a performanței)- va trebui să fie continuă, pe toată durata implementării proiectului și va trebui realizată pentru a se asigura menținerea impactului prognozat și realizarea țintelor de performanță propuse.

Programul de monitorizare propus pentru perioada de realizare a proiectului

<i>Aspectele monitorizate</i>	<i>Indicatori de monitorizare</i>	<i>Valori de prag pentru intervenție</i>
<i>Monitorizarea obiectivelor</i>		
Modul de îndeplinire a obiectivelor de mediu stabilite/ propuse	Stadiul de realizare a obiectivelor propuse raportat la numărul și termenul prevăzut conform proiectului.	Nerealizarea la termenul prevăzut a obiectivelor propuse Aplicarea măsurilor de management necesare în vederea realizării obiectivului propus; recuperarea restanțelor înregistrate.

Monitorizarea performanței		
Modul de realizare a măsurilor propuse pentru prevenirea/reducerea efectelor adverse asupra mediului.	<i>Indicatori de monitorizare:</i> -Numărul măsurilor aplicate pentru prevenirea/reducerea poluării, pe factori de mediu, în funcție de stadiul realizării proiectului. -Conformarea cu limitele emisiilor în mediu stabilite de reglementările în vigoare.	Nerealizarea integrală a măsurilor prevăzute pe factori de mediu pentru prevenirea/ reducerea poluării. Neîndeplinirea performanței de mediu corelat cu stadiul realizării proiectului de investiție.
Eficacitatea măsurilor adoptate conform prevederilor proiectului.	Indicatori de stare a mediului monitorizați/factori de mediu, corelat cu stadiul realizării proiectului.	Depășirea concentrațiilor maxime admise a poluanților specifici în aerul ambiental. Depășirea nivelului de zgomot admis de reglementările în vigoare.
Monitorizarea stării mediului		
Problemele de mediu identificate, altele decât cele prevăzute inițial. Formularea- în funcție de caz – a unor obiective suplimentare celor prevăzute inițial.	Monitorizarea calității aerului ambiental (înconjurător). <i>Indicatori monitorizați:</i> pulberi sedimentabile și pulberi în suspensie. <i>Alți poluanți:</i> conform prevederilor actului de reglementare emis de APM Iași.	Programul de monitorizare se va stabili la faza de construcție prin acordul de mediu emis de APM Iași. Depășirea la emisie a concentrațiilor poluanților specifici monitorizați raportat la valoarea de 70% din concentrațiile maxime admise conform prevederilor normativelor în vigoare (<i>valoarea pragului de alertă</i>) implică obligativitatea titularului proiectului de a adopta măsuri suplimentare pentru reducerea concentrațiilor poluanților specifici în emisii și de a dispune monitorizarea suplimentară a surselor potențiale de poluare.
	Prezentarea problemelor de mediu identificate și modul de soluționare a acestora.	-
Alte măsuri de monitorizare		
Măsuri propuse, neincluse în proiect.	Prezentarea măsurilor realizate, altele decât cele prevăzute în proiect, cu indicarea scopului și a eficienței acestora	-
Situații neprevăzute apărute în realizarea proiectului.	Prezentarea situațiilor noi, neprevăzute, apărute în perioada de realizare a proiectelor și a modului de soluționare a acestora.	-
Sesizări primite din partea autorităților și a publicului interesat de efectele realizării proiectului pe amplasamentul propus	Numărul de sesizări primite. Prezentarea obiectului sesizărilor, a publicului ținută posibil a fi afectat și a modului de rezolvare a problemelor semnalate.	Titularii proiectului vor răspunde în cel mai scurt timp posibil <i>sesizărilor/ propunerilor / observațiilor justificate primite de la publicul interesat</i> și vor adopta măsurile de se impun pentru eliminarea cauzelor care au generat situația în fapt. Modul de rezolvare al observațiilor/ propunerilor/ comentariilor justificate formulate de publicul interesat se vor prezenta la APM Iași și persoanei/ persoanelor care au formulat observațiile (sesizările).
<i>Monitorizarea lucrărilor se va realiza prin mijloace topo pe tot parcursul execuției lucrărilor de construcții. Se va urmări stratificația și caracteristicile terenului pe parcursul execuției lucrărilor de construcții; citirile se vor transmite proiectantului la un interval de maximum 24 ore de la efectuarea acestora.</i>		

Se va informa imediat proiectantul în cazul în care pe amplasament se observă deplasări neobișnuite ale terenului.

Programul de monitorizare propus pentru implementarea măsurilor stabilite pentru prevenirea / reducerea impactului

<i>Măsurile de prevenire/reducere a impactului</i>	<i>Perioada de monitorizare</i>	<i>Responsabilități^{*)}</i>
Delimitarea zonelor de lucru. Adoptarea măsurilor prevăzute pentru prevenirea/reducerea poluării mediului înconjurător.	Pe tot parcursul perioadei de execuție a lucrărilor de construcții	Titularul proiectului. Constructorul / antreprenorul de lucrări.
Executarea lucrărilor de construcții cu respectarea celor mai bune tehnici aplicabile (disponibile) în domeniu.	Pe tot parcursul perioadei de realizare a proiectului.	Titularul proiectului. Executantul lucrărilor de construcții.
Eliberarea terenului de deșeuri din construcții	Pe tot parcursul perioadei de realizare a proiectului.	Titularul proiectului. Executantul lucrărilor de construcții
Monitorizarea implementării măsurilor propuse conform proiectului	Pe tot parcursul perioadei de construcție.	Titularul proiectului.
Notă*) - Titularul proiectului va asigura monitorizarea activităților desfășurate în șantier în perioada realizării lucrărilor de construcții în vederea asigurării că măsurile de evitare a impactului propuse au fost corect și complet aplicate.		

Responsabilitatea privind realizarea programului de monitorizare revine titularului proiectului: S.C. CABLEWAYS S.R.L.

Rezultatele monitorizării se vor transmite la APM Iași și GNM-SCJ Iași în cadrul unui raport întocmit de către titularii proiectului.

Termenul de raportare: conform prevederilor actului de reglementare emis de APM Iași.

În conformitate cu prevederile Legii 10/1995, HG 766/1997 și a INDICATIVULUI P130-1999, titularul proiectului are obligația urmării comportării în exploatare a construcțiilor realizate pe toată durata de existență a acestora.

În acest sens, se vor realiza activități privind examinarea directă sau investigarea cu mijloace de observare și măsurare specifice, în scopul menținerii cerințelor de calitate.

Urmărirea comportării în exploatare se va face în vederea depistării din timp a unor degradări care conduc la diminuarea caracteristicilor de exploatare. Comportarea în exploatare a unei construcții reflectă durabilitatea acesteia, respectiv menținerea în timp a performanțelor sale.

Titularul proiectului va elabora instrucțiunile de urmărire în timp a lucrărilor propuse în cadrul obiectivului de investiții, prin:

❖ *Urmărirea curentă*

Se va realiza pe baza de observare directă, vizuală, sau cu mijloace simple.

În cadrul urmării curente corespunzătoare lucrărilor se va efectua controlul de aproape sau de la distanță a lucrărilor.

Prin observații directe, vizuale, sau cu mijloace simple, se vor urmări în principal:

- funcționalitatea și integritatea lucrărilor realizate;
- modificările morfologice și hidrologice în zona amenajată (depuneri, eroziuni, alunecări, prăbușiri, etc.);

- consecințele solicitărilor excepționale (viituri, seisme, etc.);
- zonele vizibile ce prezintă deformații și deplasări.

Frecvența observațiilor directe vizuale depinde de frecvența ploilor cu caracter torențial.

După fiecare eveniment hidrologic important sau solicitare excepțională, personalul desemnat de beneficiar cu exploatarea și întreținerea lucrărilor realizate conform proiectului, va trece la analizarea comportării stării tehnice a construcțiilor, completând un registru- jurnal, care va evidenția date referitoare la caracterizarea evenimentului și modul în care au influențat aptitudinile pentru exploatarea construcțiilor.

- *Urmărirea specială*, pe bază de măsuratori cu aparate și dispozitive.

IX. LEGĂTURA CU ALTE ACTE NORMATIVE ȘI/SAU PLANURI /PROGRAME /STRATEGII / DOCUMENTE DE PLANIFICARE

- A.** Realizarea proiectului „Amenajare mal lac Aroneanu prin sistematizare verticală și structuri gabionare” pe amplasamentul propus din satul Aroneanu, comuna Aroneanu, NC/CF nr. 64680; 68010; 65994; 68003-UAT Aroneanu, județul, *nu intră* sub incidența:
- Directivei 2010/75 UE (IED) privind emisiile industriale.
 - Directivei 2012/18/ UE privind controlul pericolelor de accidente majore care implică substanțe periculoase (SEVESO).
 - Directivei 2000/60/CE de stabilire a unui cadru de politică comunitară în domeniul apei.
 - Directivei- cadru aer 2008/50/CE privind calitatea aerului înconjurător și un cadru mai curat pentru Europa.
 - Directivei 2008/98/CE privind deșeurile și de abrogare a anumitor directive.
- B.** Proiectul de investiție respectă destinația terenului din zonă conform prevederilor PUZ aprobat prin HCL Aroneanu nr. 51/19.05.2022 și HCL Aroneanu nr. 92/28.07.2022.

X. LUCRĂRI NECESARE ORGANIZĂRII DE ȘANTIER

Organizarea de șantier va fi realizată în incinta proprietății în vederea depozitării temporare a materialelor utilizate în construcții, a amplasării containerelor pentru colectarea selectivă a deșeurilor generate pe amplasament, a parcurii utilajelor/ echipamentelor folosite în activitatea de construcții.

Organizarea de șantier:

- va fi amplasată suficient de aproape de frontul de lucru pentru a se reduce pe cât posibil necesitatea transporturilor pe distanțe scurte (pentru muncitori, materiale, deșeuri, vehicule și echipamente de întreținere, etc.);
- va avea o suprafață suficientă pentru a permite desfășurarea activităților planificate, dar strict limitată la necesar pentru a reduce ocuparea (temporară) a terenului;
- poate fi racordată cu ușurință la rețele de utilități existente (electricitate, alimentare cu apă, canalizare, etc.).
- asigură reducerea interferențelor posibile cu mediul din vecinătate- populație rezidentă în zonă.

Se precizează că materialele de construcție utilizate vor fi aprovizionate de la furnizori pe cât posibil la data programată pentru punerea în opera a acestora, astfel încât zona din cadrul organizării de șantier destinată depozitării materialelor de construcții să fie cât mai redusă ca

suprafață. Depozitarea materialelor se va face în spații și incinte special organizate și amenajate în acest scop, împrejmuite și asigurate împotriva accesului neautorizat.

Constructorul are obligația de a amenaja, de a dota și de a întreține corespunzător zonele proprii de depozitare în locația pusă la dispoziție de beneficiar, de a organiza descărcarea/incărcarea și manipularea materialelor, de a asigura gestiunea tuturor bunurilor aprovizionate pentru realizarea lucrărilor conform prevederilor proiectului.

Depozitele vor consta din spații libere, delimitate prin împrejmuire cu gard și porți de acces dotate cu sisteme de închidere și incuiere – pentru materialele care permit depozitarea în spații deschise, precum și din containere magazii metalice – pentru materiale și alte bunuri care necesită astfel de condiții de înmagazinare.

Depozitarea materialelor se va face ordonat, pe sortimente și tipodimensiuni, astfel încât să se excludă pericolul de rasturnare, rostogolire, incendiu, etc, iar dimensiunile și greutatea stivelor vor asigura stabilitatea acestor.

Pentru efectuarea operațiilor de manipulare, transport și depozitare, conducătorul locului de muncă va stabili măsurile de securitate și de supraveghere necesare, cu respectarea prevederilor Normelor metodologice de aplicare a Legii securității și sănătății în muncă nr. 319/2006.

Operațiunile de încărcare-descărcare se vor executa numai sub supravegherea unei persoane responsabile, instruită în acest scop. Descărcarea materialelor se va face în mod ordonat, materialele așezându-se după specificul lor în grămezi sau stive.

În cadrul organizării de șantier vor fi amplasate:

- un container- birou care va fi dotat cu mobilier și aparatură specifică și va fi conectat la utilități funcționale: apă, energie electrică, comunicații;
- un container- vestiar pentru lucrători ce va fi utilizat și dotat corespunzător acestui scop: iluminat și încălzit (cu aparate electrice).
- grupuri sanitare (toalete) ecologice.

Serviciile privind curățarea și igienizarea grupurilor sanitare precum și ritmicitatea acestor servicii vor fi asigurate pe bază de contract de către o firmă autorizată.

Obligația organizării, contractării și asigurării acestor servicii revine antreprenorului, care, pe bază de contract cu beneficiarul, va executa organizarea de șantier.

Accesul în șantier se va realiza pe latura sudică a amplasamentului-Șos. Aroneanu nr.cad. 67999.

Circulația interioară, parcare, autovehiculelor și a utilajelor de construcție precum și soluția de acces pe amplasament se vor realiza conform planului de organizare de șantier.

Organizarea de șantier va fi îngrădită perimetral cu împrejmuiți continue pentru a limita accesul persoanelor neautorizate și riscul de accidente prin pătrunderea în mod nepermis și fără echipament de protecție a persoanelor străine.

La ieșirea din șantier, în dreptul porții de acces auto se va amplasa:

- rampa de spălare a roților autovehiculelor la ieșirea din șantier pe drumul public;
- un panou de identificare a șantierului.

Lângă poarta de acces se va amplasa un post de control și de verificare a accesului în șantier.

Se va contracta în acest sens o firmă specializată în servicii de pază și de supraveghere.

Obligația organizării, contractării și asigurării serviciilor de pază și control va reveni antreprenorului care, la cererea beneficiarului, pe baza contractului încheiat cu acesta, va executa organizarea de șantier.

Limita de viteză a autovehiculelor și a utilajelor pentru circulația în incinta șantierului va fi de 10 km/h. În spațiile înguste, unde manevrabilitatea este limitată, viteza de circulație va fi de 5 km/h.

Planificarea șantierului:

- Împrejmuirea suprafeței ocupate de organizarea de șantier cu materiale eficiente pentru reținerea pulberilor.
- În fazele de execuție a lucrărilor de construcții se vor lua măsuri pentru atenuarea zgomotului și vibrațiilor produse prin utilizarea de utilaje/ echipamente/ autovehicule verificate din punct de vedere tehnic. Se vor respecta prevederile standardelor referitoare la emisiile de zgomot în mediu conform HG 1756/2006 privind emisiile de zgomot în mediu produse de echipamentele destinate utilizării în exteriorul clădirilor.
- Asigurarea colectării selective a deșeurilor din construcții și a evacuării acestora de pe amplasament, pe cât posibil la data generării.

Traficul în construcții:

- Oprirea motoarelor tuturor vehiculelor aflate în staționare;
- Curățarea eficientă a vehiculelor la ieșirea din șantier, umezirea drumurilor, a căilor de acces în șantier, respectiv a zonei în care se descarcă/ încarcă deșeuri din construcții.
- Acoperirea mijloacelor de transport ce intră sau ies din șantier.
- Amenajarea traseelor din șantier, astfel încât să nu se producă derapaje, noroi, bălțire de apă, etc.
- Utilizarea de vehicule și utilaje circulante pe drumurile publice conforme cu standardele de emisii, cu reviziile tehnice realizate la zi; adaptarea limitei de viteză în interiorul și în jurul șantierului.

Aceste măsuri de prevenire/reducere a impactului vor fi cuprinse în caietele de sarcini predate constructorului. Măsura cu efecte maxime este aceea de folosire a unor utilaje și echipamente de lucru moderne, cu consumuri și emisii reduse de noxe în atmosferă, de gabarite reduse, specifice punctului de lucru.

Se recomandă ca realizarea lucrărilor de construcție să se realizeze cu respectarea criteriilor prevăzute în *Conditions of Contract for Plant and Design-Build elaborat de FIDIC (Federation Internationale des Ingenieurs Conseils)*.

Se precizează că referitor la protecția mediului, clauza 4.18 prevede: “Contractorul va lua toate măsurile rezonabile pentru protecția mediului (atât în interiorul amplasamentului cât și în exteriorul acestuia), pentru prevenirea/ limitarea daunelor și perturbărilor aduse populației și bunurilor materiale, rezultate din poluare, noxe, zgomot sau alte consecințe ale activităților sale. *Contractorul va trebui să asigure ca emisiile rezultate din activitățile de construcții nu vor depăși valorile limită prevăzute prin reglementări specifice aplicabile.*”

Descrierea impactului asupra mediului a lucrărilor organizării de șantier

În condițiile adoptării măsurilor nominalizate privind organizarea, planificarea și traficul în construcții, a măsurilor de prevenire/ reducere a impactului prezentate în documentație în timpul

realizării lucrărilor de construcții, se apreciază că activitățile aferente organizării de șantier vor avea un *impact redus asupra factorilor de mediu*.

Impactul va fi reversibil – efectele vor înceta la finalizarea proiectului de investiție.

Instalații pentru reținerea, evacuarea și dispersia poluanților în mediu: Nu este cazul.

Dotări și măsuri prevăzute pentru controlul emisiilor de poluanți în mediu: Nu este cazul.

Descrierea efectelor negative semnificative preconizate ale proiectului asupra mediului determinate de vulnerabilitatea proiectului față de riscurile de accidente majore și/ sau dezastre

Pe amplasamentul aferent organizării de șantier nu se vor amenaja depozite de combustibili.

Activitățile desfășurate pe amplasamentul propus pentru realizarea proiectului nu intră sub incidența:

- Legii nr. 59/2016 privind controlul asupra pericolelor de accident major în care sunt implicate substanțe periculoase cu completările ulterioare care transpune în legislația națională prevederile Directivei 2012/18/UE a Parlamentului European și a Consiliului din 4 iulie 2012 privind controlul pericolelor de accidente majore, de modificare și ulterior de abrogare a Directivei 96/82/CE a Consiliului.
- Legii nr. 111/1996 privind desfășurarea în siguranță, reglementarea, autorizarea și controlul activităților nucleare, republicată, cu modificările și completările ulterioare care transpune în legislația națională prevederile Directivei 2009/71/Euratom a Consiliului din 25 iunie 2009.

SITUAȚII DE RISC

Managementul riscului constă în identificarea eventualelor riscuri de poluări, stabilirea probabilității de apariție a riscului, factorii de mediu susceptibili a fi afectați, precum și modalitățile de prevenire și control pentru riscurile identificate.

Metodologia de identificare a riscului descrisă de literatura de specialitate cuprinde în general trei categorii din care fac parte:

- metode comparative;
- metode fundamentale;
- metode bazate pe diagrame logice.

În situația de față abordarea a fost făcută printr-o metodă de tip fundamental care poartă denumirea uzuală „*Analiza WHAT IF*” (*ce se întâmplă dacă ?*). În această tehnică identificarea riscului care se leagă de localizarea și caracterizarea surselor potențiale de poluare și estimarea frecvenței se face în baza unor date statistice din situații similare.

Dată fiind natura activităților desfășurate pentru realizarea proiectului și dimensiunea (amplarea) acestora, o încadrare realistă a unor evenimente cauzate de poluarea factorilor de mediu se încadrează în categoria „*incidentelor sau accidentelor tehnologice*”. Termenul se traduce în practică prin eliminarea necontrolată în mediu a unor deșeuri și/ sau produse ca urmare a unor accidente locale.

Hazardul se identifică ca orice situație cu potențial de producere a unui accident.

Riscul este probabilitatea ca hazardul existent să se transforme în fenomene cu impact negativ semnificativ asupra factorilor de mediu. Pentru cuantificarea riscului s-a utilizat o scară graduală de apreciere a gravității și probabilității de apariție a riscului:

<i>Probabilitatea</i>	<i>Valori cuantificate</i>	<i>Gravitatea</i>
redușă	1	mică
medie	2	medie
mare	3	majoră

La modul general un sistem va fi cu atât mai puțin poluant, mai sigur, cu cât nivelul de risc va fi mai mic. Între nivelele de risc și cele de securitate există un raport de inversă proporționalitate, conform modelului:

	Nivel I	Nivel II	Nivel II	Nivel IV	Nivel V	Nivel VI	Nivel VII
Nivel de risc (N)	minim	foarte mic	mic	mediu	mare	foarte mare	maxim
Nivel de securitate (S)	maxim	foarte mare	mare	mediu	mic	foarte mic	minim

Decizia privind alegerea unei anumite analize și gradul de aprofundare este legată de scara probabilistică de toleranță a riscului. *Evaluarea cuantificată a riscului* este un *proces probabilistic* cu posibilitatea introducerii unor erori de $\pm 3\%$.

Gestionarea integrată a riscului se bazează pe ipoteza că toate fazele de gestionare: localizare, prevenire, diminuare, protecția și elementul instituțional pot fi explorate într-un mod holistic și complementar astfel ca resursele procesului de gestionare a riscului să fie optimizate.

Deși evaluarea și gestionarea integrată a riscului ecologic necesită luarea în considerare a tuturor riscurilor posibile, *nivelul de detaliere în fiecare caz în parte poate varia în funcție de prioritățile prestabilite*. Analizând posibilitatea apariției unor situații de risc datorate fenomenelor naturale (inundații catastrofale, alunecări de teren, cutremure), se apreciază că probabilitatea apariției acestora este minimă, astfel încât nivelul de securitate (S) este maxim.

Activitățile care se vor desfășura în cadrul organizării de șantier și în frontul de lucru implică, în anumite condiții, un risc de poluare pentru factorii de mediu: aer, sol/subsol/apă freatică.

Nu trebuie exclus factorul uman (respectiv personalul de lucru din șantier) în cazul unor accidente care pot avea urmări severe.

Sintetic, sursele de riscuri de poluare se pot prezenta gradual astfel:

<i>Sursa riscului de poluare</i>	<i>Factor de mediu afectat</i>	<i>Probabilitatea producerii</i>	<i>Gravitatea poluării</i>	<i>Nivelul de risc (N)</i>	<i>Nivelul de securitate(S)</i>
Scurgeri accidentale de carburanți/ lubrifianți provenite de la utilajele / echipamentele folosite; manevrări neglijente, etc.	Aer	1	mică	foarte mic	foarte mare
	Sol	1	mică	mic	mare
	Subsol	1	mică	foarte mic	foarte mare
	Freatic	1	mică	foarte mic	foarte mare
	Apa de suprafață	1	mică	mic	mare
Depozitarea și manipularea necorespunzătoare a deșeurilor rezultate din construcții.	Aer	1	mică	mic	mare
	Sol	1	mică	mic	mare
	Subsol	1	mică	foarte mic	foarte mare
	Freatic	1	mică	foarte mic	foarte mare
	Apa de suprafață	1	mică	mic	mare

Din analiza efectuată a rezultat că pe amplasamentul aferent proiectului există surse potențiale care pot cauza accidente/ incidente tehnice cu impact potențial asupra mediului.

În vederea prevenirii/ limitării/diminuării eventualelor consecințe în cazul producerii de accidente sau incidente tehnice titularul proiectului va întocmi *Planul de prevenire și combatere a poluărilor accidentale*.

❖ *Accidente potențiale în perioada de execuție a proiectului*

În conformitate cu prevederile legislației în vigoare *securitatea și sănătatea în muncă* este definită ca fiind ansamblul de activități instituționalizate având ca scop asigurarea celor mai bune condiții în desfășurarea procesului de muncă, apărarea vieții, integrității fizice și psihice, a sănătății lucrătorilor și a altor persoane participante la procesul de muncă.

Riscurile producerii unor accidente se datorează în mare măsură nerespectării regulilor de circulație, dar pot apare și din alte cauze cum ar fi pătrunderea oamenilor, animalelor domestice, cedarea sau degradarea unor elemente constructive etc.

O trecere succintă în revistă a tipurilor de accidente se prezintă astfel:

- ✓ accidente datorate condițiilor meteorologice nefavorabile: ceață, polei, zăpadă, furtuni cu vânturi puternice, grindină;
- ✓ accidente de circulație propriu-zise din cauza nerespectării reglementarilor în vigoare;
- ✓ accidente datorate funcționării necorespunzătoare a utilajelor;
- ✓ incendii din diverse cauze.

Pentru evitarea oricăror situații de risc și accidente în timpul perioadei de execuție titularul proiectului va asigura managementul desfășurării activității în șantier în vederea stabilirii obligațiilor referitoare la verificarea respectării programului de lucru, a instrucțiunilor tehnice de exploatare și de întreținere a instalațiilor/ utilajelor/echipamentelor folosite, a posibilelor surse de risc de accidente și/ sau incidente tehnice, astfel încât să se asigure un nivel de protecție ridicat al sănătății umane și a mediului înconjurător.

Strict legat de execuție, riscurile sunt de tipul celor care se produc pe șantierele de construcții, fiind generate de indisciplină și de nerespectarea de către personalul angajat a regulilor și normativelor de protecția muncii sau/și de neutilizarea echipamentelor de protecție, acestea fiind posibile în legătură cu următoarele activități:

- ✓ lucrul cu utilajele și mijloacele de transport;
- ✓ circulația rutieră internă și pe drumurile de acces;
- ✓ incendii din diverse cauze;
- ✓ accidente diverse prin inhalații de praf sau gaze;
- ✓ accidente provocate de prezența „curioșilor” care se strecoară în incinta șantierului.

Aceste tipuri de accidente nu au efecte asupra mediului înconjurător, având caracter limitat în timp și spațiu, dar pot produce invaliditate sau pierderi de vieți omenești. De asemenea, ele pot avea și efecte economice negative prin pierderi materiale și întârzierea lucrărilor.

Populația din zonă poate fi afectată de lucrări neterminate sau în curs de realizare, nesemnificate ori fără elemente de avertizare – excavații, fire electrice căzute etc.

Victimele sunt de obicei cel mai puțin avizați, atrași de caracterul de noutate al șantierului, iar perioada critică este cea cu zile când nu se lucrează și controlul accesului în șantier este mai redus. De aceea, securizarea locației șantierului este necesară pe toată perioada de execuție a lucrărilor proiectate, de la începerea și până la finalizarea acestora.

Pentru reducerea la minim a riscurilor este necesară respectarea perioadei de execuție și a prevederilor proiectului care stau la baza executării lucrărilor de construcții.

Este obligatorie realizarea unor depozite securizate pentru toate deșeurile generate din demolări și construcții ce pot genera riscuri printr-o manipulare improprie, închise accesului oricărui muncitor neautorizat din șantier sau altor persoane străine.

O altă categorie de accidente poate avea loc în legătura cu populația din zona lucrărilor care nu este obișnuită cu concentrările de trafic induse.

❖ *Măsurile de prevenire a accidentelor în faza de execuție*

Aceste măsuri se vor asigura de antreprenorul lucrărilor de construcții cu respectarea legislației privind protecția muncii, paza contra incendiilor, paza și protecția civilă, regimul deșeurilor, etc. De asemenea, se vor respecta prevederile proiectului de execuție, a caietelor de sarcini, a legilor și normativelor privind calitatea în construcții.

Măsurile de prevenire a accidentelor în perioada de execuție a proiectului:

- Realizarea lucrărilor de întreținere, revizie și reparații aferente utilajelor/ echipamentelor folosite conform prevederilor prescripțiilor tehnice ale acestora.
- Semnalarea din timp a eventualelor deficiențe apărute și remedierea imediată a acestora.
- Controlul strict al personalului privind disciplina în șantier: instructajul periodic, purtarea echipamentului de protecție, etc; prezența personalului lucrător numai la locurile de muncă unde au atribuții.
- Verificarea, înainte de intrarea la lucru, a utilajelor și a echipamentelor pentru a se constata integritatea și buna lor funcționare.
- Instalarea și verificarea indicatoarelor de interzicere a accesului în anumite zone, a plăcuțelor indicatoare cu însemne de pericol.
- Realizarea- în funcție de caz- de semnalizări și alte avertizări pentru a delimita zonele de lucru.
- Controlul accesului persoanelor în șantier.

Se vor adopta măsurile ce se impun pentru:

- Realizarea lucrărilor în strictă conformitate cu prevederile documentațiilor și a caietului de sarcini.
- Semnalarea din timp a eventualelor deficiențe apărute, remedierea imediată a acestora.

Lucrările și acțiunile nominalizate sunt necesare și utile în măsura în care ele sunt supravegheate permanent și întreținute în mod corespunzător.

Măsurile cu caracter specific care trebuie luate au fost prezentate anterior ca o consecință a evaluării riscurilor producerii de accidente și avarii.

Titularul proiectului va asigura în perioada realizării lucrărilor de construcții securizarea perimetrului și a împrejurimilor prin sisteme de control a accesului care permit monitorizarea de la distanță a șantierului de lucru și asigurarea că accesul vizitatorilor este controlat.

Activitatea de pază și de protecție se va realiza cu respectarea prevederilor Legii nr.333 / 2003 privind paza obiectivelor, bunurilor, valorilor și protecția persoanelor.

Se precizează că securitatea zonei propuse pentru realizarea lucrărilor de construcții va fi asigurată corespunzător- cu pază specializată- neexistând posibilitatea producerii unor poluări accidentale ca urmare a unor posibile efracții sau acte de vandalism.

XI. LUCRĂRI DE REFACERE A AMPLASAMENTULUI LA FINALIZAREA PROIECTULUI

Proiectul prevede ca la finalizarea lucrărilor de construcții să se realizeze lucrări de refacere a zonelor afectate, de aducere a terenului neconstruit și neamenajat conform prevederilor proiectului la starea inițială sau la o stare care să permită utilizarea ulterioară fără a fi compromise funcțiile ecologice naturale.

❖ Aspecte referitoare la prevenirea și modul de răspuns pentru cazul de poluări accidentale

Pentru prevenirea/ limitarea/ diminuarea eventualelor consecințe în cazul producerii de accidente sau incidente tehnice titularul proiectului va întocmi *Planul de prevenire și combatere a poluărilor accidentale*.

Argumente: în activitățile desfășurate pe amplasament, există riscul producerii de accidente care pot afecta desfășurarea normală a lucrărilor de construcții, viața sau integritatea fizică a personalului muncitor.

Amploarea și gravitatea efectelor depind de tipul și complexitatea fenomenelor, dar și de eficiența măsurilor prestabilite pentru protecția personalului și bunurilor materiale.

Scopul planului: realizarea în timp scurt, în mod organizat și într-o concepție unitară a măsurilor de prevenire și gestionare a situațiilor de urgență determinate de producerea unor accidente tehnologice, asigurarea și coordonarea resurselor umane, materiale și de altă natură necesare restabilirii stării de normalitate.

Obiectivele planului:

- Limitarea și controlul incidentelor pentru reducerea la minimum și limitarea efectelor asupra sănătății populației, mediului și bunurilor materiale.
- Aplicarea măsurilor necesare pentru protecția sănătății populației și a mediului împotriva efectelor accidentelor majore.
- Comunicarea informațiilor necesare populației și serviciilor / autorităților implicate.
- Asigurarea refacerii ecologice a zonei afectate.
- Stabilirea măsurilor în vederea limitării riscurilor pentru persoanele aflate în obiectiv.
- Stabilirea măsurilor pentru transmiterea avertismentelor cu privire la incident autorității responsabile pentru declanșarea planului de urgență externă.
- Pregătirea personalului în privința sarcinilor interne și pentru coordonarea cu serviciile de urgență din exterior.

Acțiuni și măsuri de prevenire a producerii de poluări accidentale

- Identificarea, monitorizarea și evaluarea factorilor de risc specifici, generatori de accidente tehnologice (obiective, instalații cu pericol potențial).
- Înștiințarea ABA PRUT-BÂRLAD, SGA Iași, APM Iași și GNM-SCJ Iași și -după caz- ISUJ Iași asupra factorilor de risc și semnalarea iminentei producerii sau producerea incidentelor /accidentelor tehnologice și/sau a producerii unei poluări accidentale.
- Stabilirea și urmărirea îndeplinirii măsurilor și acțiunilor de prevenire și de pregătire a intervenției, organizarea și dotarea formațiunii proprii de intervenție.

- Luarea măsurilor ce se impun pentru prevenirea producerii de poluări accidentale și pentru limitarea consecințelor acestora asupra sănătății populației și calității factorilor de mediu;
- Menținerea în funcțiune a sistemelor de siguranță din dotare.
- Instruirea personalului cu privire la cunoașterea și respectarea prevederilor politicii de prevenire a accidentelor și a poluării accidentale.
- Intervenția operativă cu forțe și mijloace, în funcție de situație, pentru limitarea și înlăturarea efectelor negative.

❖ *Aspecte referitoare la închiderea dezafectarea/ demolarea construcțiilor*

Pentru demolarea/dezafectarea construcțiilor – dacă va fi cazul - în situații de calamitate naturală majoră sau în alte cazuri impuse de lege - se va realiza un proiect de dezafectare, care va prevedea ce puțin următoarele acțiuni obligatorii:

- Colectarea selectivă a deșeurilor generate pe amplasament din activitatea de dezafectare cu respectarea prevederilor OUG nr. 92/2021 privind regimul deșeurilor.
- Demolarea construcțiilor conform prevederilor proiectului de demolare aprobat în condițiile legii, cu respectarea condițiilor impuse de autoritățile avizatoare în actele de reglementare emise.
- Refacerea terenului prin aducerea lui la starea inițială sau la o stare care să permită folosirea ulterioară.

❖ *Modalități de refacere a stării inițiale/ reabilitare în vederea utilizării ulterioare a terenului*

Executarea lucrărilor de refacere a terenului în vederea utilizării ulterioare se vor realiza - *numai dacă va fi cazul* - în baza unui proiect de specialitate avizat conform prevederilor legislației în vigoare.

XII Anexe-piese desenate:

- Planul de încadrare în zonă
- Planul de situație
- Schema flux a gestionării deșeurilor.

XIII- Realizarea proiectului „Amenajare mal lac Aroneanu prin sistematizare verticală și structuri gabionare” pe amplasamentul propus din satul Aroneanu, comuna Aroneanu, NC/CF nr. 64680; 68010; 65994; 68003-UAT Aroneanu, județul Iași, *nu intră* sub incidența prevederilor OUG nr. 57/2007 [art.28] privind ariile naturale protejate, conservarea habitatelor naturale, a florei și faunei sălbatice, aprobată cu modificări și completări prin Legea nr. 49/ 2011 cu modificările și completările ulterioare.

XIV- Lucrările propuse pentru realizarea proiectului „Amenajare mal lac Aroneanu prin sistematizare verticală și structuri gabionare” propus a fi amplasat în satul Aroneanu, comuna Aroneanu, NC/CF nr. 64680; 68010; 65994; 68003-UAT Aroneanu, județul Iași, *se încadrează* în prevederile art. 48 lit d) din Legea apelor nr. 107/1996 cu modificările și completările ulterioare.

1. Localizarea proiectului:

Din punct de vedere hidrografic, zona analizata este amplasata in bazinul hidrografic Prut, subbazin hidrografic Bahlui, curs de apa Ciric afluenti de stanga ai raului Bahlui.

- Bazinul hidrografic Prut-Cod b.h.P; Subbazin hidrografic: Bahlui
- Curs de apa rau Ciric - cod cadastral - XIII-1.015.32.22.00.0.;
- Corp de apă de suprafață - Ciric - CONTINUA - ac. Aroneanu + aval;
- Cod corp de apa de suprafata - ROLW13.1.15.32.22_B2;
- Corp de apa subterana (freatica): ROPR07 - *Câmpia Moldovei*

Amplasamentul propus pentru realizarea proiectului este poziționat pe malul stâng al acumularii Aroneanu II imediat amonte de barajul acumularii Aroneanu II.

2. Indicarea stării cantitative și a stării chimice a corpului de apă de suprafață

Conform prevederilor Planului de Management în Spațiul Hidrografic Prut-Bârlad [actualizat 2022] apa de suprafață Râu Ciric prezintă o stare ecologică bună.

Apa râului Ciric atinge starea chimică bună și mențin obiectivele de mediu preconizate.

Caracterizarea stării corpurilor de apă de suprafață, similar Planului Național de Management aprobat prin HG nr. 80/2011 și Planului Național de Management actualizat aprobat prin HG nr. 859/2016, s-a realizat prin evaluarea stării ecologice/potențialului ecologic și stării chimice.

Pentru caracterizarea potențialului ecologic la nivel de corp de apă, evaluarea corpurilor de apă puternic modificate și artificiale s-a realizat conform cerințelor Ghidului de raportare pentru cel de al 3-lea Plan de Management, clasele de potențial maxim și bun, fiind asimilate unei singure clase de potențial.

Starea chimică bună a apelor de suprafață reprezintă starea chimică cerută în scopul atingerii obiectivelor de mediu pentru apele de suprafață prevăzute în articolul 4(1)(a) din DCA, inclusiv pentru apele teritoriale potrivit articolului 2(1) al DCA, aceasta însemnând că nivelul concentrațiilor de poluanți să nu depășească standardele de calitate a mediului (SCM).

Standardele de calitate pentru substanțele prioritare sunt prevăzute în Anexa I a Directivei 2013/39/UE de modificare a Directivelor 2000/60/CE și 2008/105/CE în ceea ce privește substanțele prioritare din domeniul politicii apei, respectiv Anexa I a HG nr. 570/2016 privind aprobarea Programului de eliminare treptată a evacuărilor, emisiilor și pierderilor de substanțe prioritare periculoase și alte măsuri pentru principalii poluanți.

În procesul de evaluare al stării chimice, s-a avut în vedere conformarea cu valorile SCM pentru substanțele prioritare atât pentru valoarea mediei aritmetice, cât și pentru valoarea concentrației maxime admisibile în mediul de investigare apă, dar și limitele prevăzute pentru substanțele prioritare ce se analizează în mediul de investigare biota.

Evaluarea stării chimice se bazează, de asemenea, pe analiza tendinței concentrațiilor în sedimente pentru substanțele prioritare prevăzute în Directiva 2013/39/UE, respectiv HG nr. 570/2016, cu scopul de a urmări respectarea principiului nedeteriorării stării bune.

3. *Indicarea stării cantitative și a stării chimice a corpului de apă subterană*

❖ *Starea chimică*

Conform prevederilor *Planului de Management al BH Prut-Bârlad* corpul de apă subterană *ROPR07 -Câmpia Moldovei* a fost monitorizat prin foraje aparținând Rețelei Hidrogeologice Naționale, foraje de exploatare de la terți și fântâni. S-au semnalat depășiri la standardul de calitate pentru *azotați*, față de valorile prag *la amoniu, azotiți, sulfați, cloruri și la nichel*.

Din analiza efectuată rezultă că acest corp de apă subterană are starea **chimică slabă** din cauza suprafeței cu depășiri la azotați în proporție de 76,77 % din suprafața întregului corp de apă subterană.

Se precizează că metodologia de evaluare a stării chimice a corpurilor de apă subterană a urmat prevederile Directivei privind Apele Subterane (2006/118/EC) precum și recomandările Ghidului European nr.18 „Guidance on groundwaters status and trend assessment”. Conform Anexei I a Directivei 2006/118/EC au fost stabilite standarde de calitate pentru nitrați (50 mg/l) și pesticide (0,1 µg/l individual și 0,5 µg/l total), iar pentru ceilalți parametri prevăzuți în lista minimă din Anexa II a Directivei pentru Ape Subterane, au fost stabilite valori prag (threshold values - TV) având la bază valorile fondului natural (natural background level - NBL). Evaluarea stării chimice a corpurilor de apă subterană s-a realizat pe baza comparării rezultatelor analizelor chimice efectuate în perioada 2012 - 2013 cu valorile standardelor de calitate a apelor subterane și cu valorile prag (TV), valori ce au fost determinate pentru fiecare corp de apă subterană în parte. Valorile de prag au fost aprobate prin Ordinul Ministrului nr. 621/2014 și sunt considerate limite pentru starea chimică bună a corpului de apă subterană.

❖ *Starea cantitativă*

Conform Anexei V din Directiva Cadru Apa, starea bună din punct de vedere cantitativ a apei subterane se atinge atunci când nivelul apei subterane în corpul de apă analizat este astfel încât resursele de apă subterană disponibile nu sunt depășite de rata de captare medie anuală pe termen lung. Pentru evaluarea stării cantitative a corpurilor de apă subterană s-au utilizat recomandările Ghidului European în domeniu, elaborat în cadrul Strategiei Comune de Implementare a Directivei Cadru. Astfel, au fost utilizate criteriile următoare:

- bilanțul hidric;
- conexiunea cu apele de suprafață;
- influența asupra ecosistemelor terestre dependente de apa subterană;
- intruziunea apei salină sau a altor intruziuni.

Conform prevederilor *Planului de Management al BH Prut-Bârlad* evaluarea stării cantitative a corpurilor de apă subterană a relevant faptul că toate corpurile de apă subterană aferente ABA Prut - Bârlad sunt în stare cantitativă bună.

Scăderile nivelurilor hidrostatice înregistrate în unele foraje de monitorizare cantitativă sunt determinate de lipsa precipitațiilor și nu de impactul activităților umane (supraexploatare).

Din analiza realizată a rezultat că niciun corp de apă subterană din cele șapte delimitate pe teritoriul ABA Prut - Bârlad nu este în stare cantitativă slabă.

4. Obiectivele de mediu

Obiectivele de mediu pentru starea corpurilor de apă subterană implică atingerea stări bune cantitative și a stării bune calitative (chimice) și garantarea nedeteriorării acesteia.

Obiectivele de mediu reprezentate de „*starea bună*” din punct de vedere calitativ sunt definite prin valorile de prag stabilite la nivelul corpurilor de apă subterană din România și care au fost aprobate prin Ordinul Ministrului nr. 621/ 2014 privind aprobarea valorilor de prag pentru apele subterane din România. În cazul apelor subterane, starea bună implică o serie de “condiții” definite în Anexa V din Directiva Cadru a Apelor. Condițiile suplimentare pentru starea chimică și procedurile de evaluare sunt dezvoltate în Directiva privind Apele Subterane (Directiva 2006/118/EC) și în ghidurile dezvoltate la nivelul Strategiei Comune de Implementare a DCA.

Obiectivul “*nedeteriorării stării*” corpurilor de apă este unul dintre elementele cheie privind protecția corpurilor de apă. Acest obiectiv se analizează prin utilizarea instrumentelor de modelare, a datelor de monitoring/datelor obținute prin grupare, a criteriilor care nu se încadrează în categoria „clear-cut”/criterii ce nu indică presiuni severe (în relație cu presiunile hidromorfologice), a opiniei expertului (expert judgement), etc.

Pentru corpurile de apă subterană din spațiul hidrografic Prut – Bârlad au fost stabilite obiective de mediu care se regăsesc în Anexa 7.2 a Planului de Management al spațiului hidrografic Prut – Bârlad, care include excepțiile aplicabile corpurilor de apă, precum și informații privind justificarea aplicării excepțiilor de la atingerea obiectivelor de mediu. Trebuie avut în vedere că dinamica apelor subterane este mult mai lentă decât cea a apelor de suprafață, motiv pentru care măsurile implementate își fac simțite efectele după o mai lungă perioadă de timp.

Directiva Cadru Apă prevede în cazul apelor subterane și „*prevenirea sau limitarea*” evacuării de poluanți, precum și luarea unor măsuri de inversare a oricăror tendințe semnificative și durabile de creștere a concentrațiilor de poluanți.

Se precizează că pentru realizarea proiectului de investiție „*Amenajare mal Lac Aroneanu prin sistematizare verticală și structuri gabionare*” propus a fi amplasat în satul Aroneanu, comuna Aroneanu, NC/CF nr. 64680; 68010; 65994; 68003-UAT Aroneanu, județul Iași ABA PRUT-BÂRLAD va emite avizul de gospodărire a apelor.

XV. Criteriile prevăzute în anexa 3 la Legea nr. 292/2018 privind evaluarea impactului anumitor proiecte publice și private asupra mediului au fost luate în considerare și au fost analizate în documentația tehnică, cap. III-XIV.

Pe parcursul realizării proiectului „*Amenajare mal Lac Aroneanu prin sistematizare verticală și structuri gabionare*” propus a fi amplasat în satul Aroneanu, comuna Aroneanu, NC/CF nr. 64680; 68010; 65994; 68003-UAT Aroneanu, județul Iași, titularul proiectului- S.C. CABLEWAYS S.R.L.- în solidar cu antreprenorul lucrărilor de construcții- vor respecta prevederile :

- OUG nr. 195/2005 privind protecția mediului, aprobată cu modificări de Legea nr. 265/2006 cu modificările și completările ulterioare.
- Legii nr. 104/2011 privind acuitatea aerului înconjurător.

- Legii apelor nr. 107/1996 cu modificările și completările ulterioare.
- OUG nr. 92/2021 privind regimul deșeurilor
- Ord. MS nr. 119/2014 cu modificările și completările ulterioare pentru aprobarea Normelor de igienă și sănătate publică privind mediul de viață al populației .

[*Notă:* Memoriul de prezentare a fost întocmit pe baza informațiilor/ documentelor furnizate de proiectantul/ titularul proiectului].

ÎNTOCMIT,
ing. IACOB MARIA